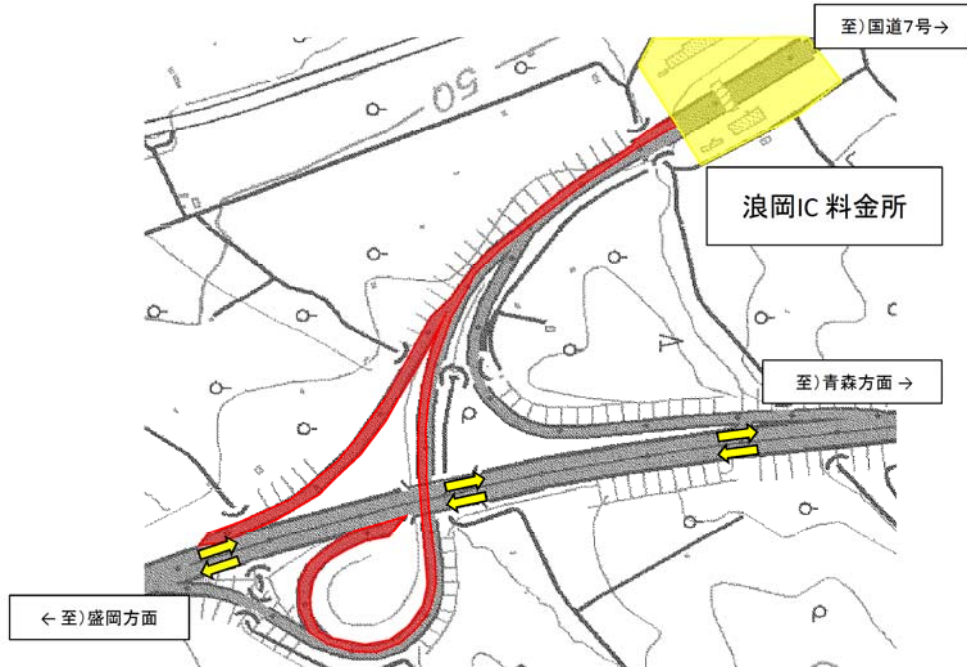


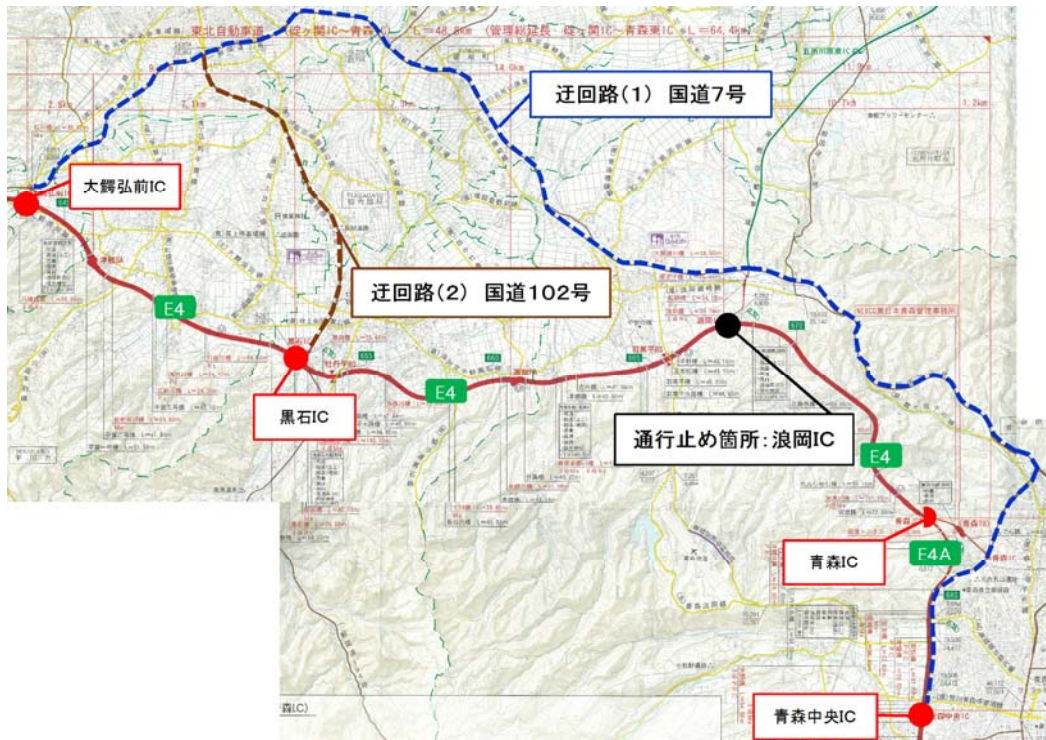
## 通行止め① 位置図（浪岡IC出口通行止め）

     : 平成30年5月14日(月)～平成30年5月23日(水)(土日除く)の8日間通行止めとなります。  
 通行止め中は、浪岡ICから一般道への流出が出来なくなりますが、一般道から高速道路への流入は可能です。

← : 高速道路上の車両の進行方向



## 通行止め① 迂回路図（浪岡IC出口通行止め）

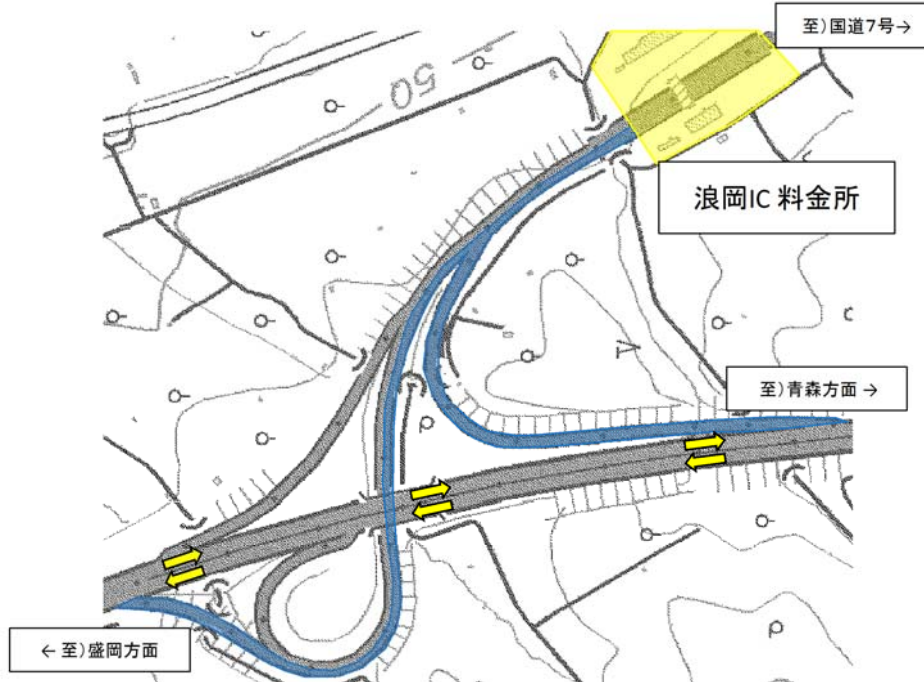


※ 本通行止めは浪岡ICランプ部の一部で夜間通行止めを行うものであり、高速道路本線の通行は可能です。

## 通行止め② 位置図（浪岡IC入口通行止め）

：平成30年5月24日(木)～平成30年6月5日(火)(土日除く)の9夜間通行止めとなります。  
 通行止め中は、浪岡ICから高速道路への流入が出来なくなりますが、高速道路から一般道への流出は可能です。

← : 高速道路上の車両の進行方向




## 通行止め② 迂回路図（浪岡IC入口通行止め）



※ 本通行止めは浪岡ICランプ部の一部で夜間通行止めを行うものであり、高速道路本線の通行は可能です。

### 通行止め③ 位置図および迂回路図

#### 浪岡ICランプ(国道7号～県道285号間) 昼夜連続通行止め

 : 平成30年6月18日(月)～平成30年6月30日(土)の13日間、浪岡ランプの一部(国道7号～県道285号間)が昼夜連続通行止めとなります。  
通行止め期間中は、国道7号から県道285号間が通行出来なくなりますが、浪岡ICの利用は可能ですので、浪岡ICをご利用の際は、迂回路を經由願います。



※ 昼夜連続通行止め期間中は、浪岡ICまでの接続道路が一部利用不可となりますが、迂回路である県道285号を經由していただくことで、浪岡ICからの流入、流出が可能です。