

年末年始における高速道路・国道の交通状況（速報）

【全国版】

平成29年12月28日(木)～平成30年1月4日(木)：8日間

※比較対象は昨年の平成28年12月28日(水)～平成29年1月4日(水)：8日間

1. 高速道路の交通状況

（関連資料 4～5ページ）

- 昨年度と比べ、期間中の交通量は約1%減少
- 昨年度と比べ、10km以上の渋滞回数は同程度、30km以上の渋滞回数は増加

(1) 期間中の交通量

全国の高速道路の主な区間（4～5ページの合計40区間の単純平均）

	H29年度 実績 (①)	H28年度 実績 (②)	対比①/②
日平均交通量	37,400 台/日	37,900 台/日	99%
最大日交通量	44,000 台/日	45,000 台/日	98%

(2) 混雑状況

渋滞回数（10km以上の渋滞回数は、30km以上の渋滞回数を含んでおります）

	H29年度 実績 (①)	H28年度 実績 (②)	対比①-②
10km以上の渋滞	165 回	166 回	▲1回
内30km以上の渋滞	8 回	4 回	+4回

《特に長い渋滞発生箇所（各社の上下別ワースト1位）》

会社区分	上下線	道路名	渋滞発生箇所	渋滞日時（ピーク）	渋滞延長	渋滞原因
東日本	下り線	E17関越道	沼田IC付近	1月3日（水）7時35分頃	22.8km	チェーン規制
	上り線	E17関越道	高坂SA付近	1月2日（火）16時00分頃	35.9km	事故及び交通集中
中日本	下り線	E1東名高速	伊勢原BS付近	12月30日（土）10時00分頃	24.0km	事故及び交通集中
	上り線	E1東名高速	大和TN付近	1月1日（月）17時30分頃	33.9km	事故及び交通集中
西日本 ・本四	下り線	E1名神高速	京都東IC付近	1月2日（火）17時35分頃	37.9km	交通集中及び事故
	上り線	E3九州道	広川IC付近	1月2日（火）17時30分頃	36.0km	事故及び交通集中

2. 国道の交通状況

(関連資料 6～9 ページ)

(1) 期間中の全国の交通量

全国の国道の主な区間 (6～7 ページの合計32区間の単純平均)

	H29年度実績 (①)	H28年度実績 (②)	対比①/②
日平均交通量	23,700 台/日	24,100 台/日	98%

(2) 期間中の観光地周辺の交通量

観光地周辺の国道の主な区間 (8～9 ページの合計31区間の単純平均)

	H29年度実績 (①)	H28年度実績 (②)	対比①/②
日平均交通量	20,900 台/日	21,200 台/日	99%

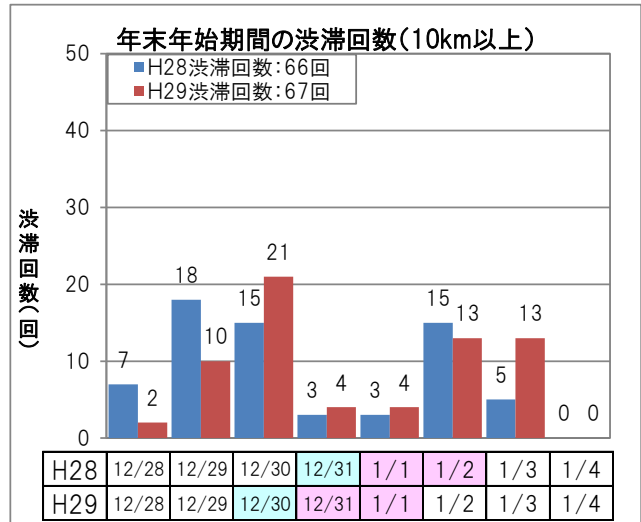
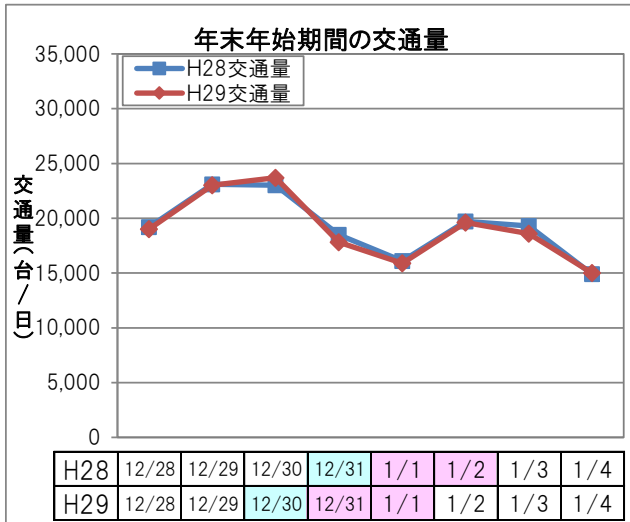
3. トピック

・ 高速道路の日別・方向別の交通状況 (関連資料 3 ページ)

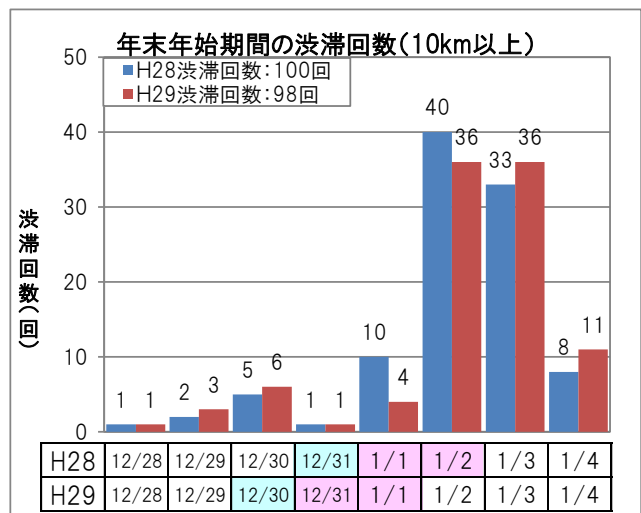
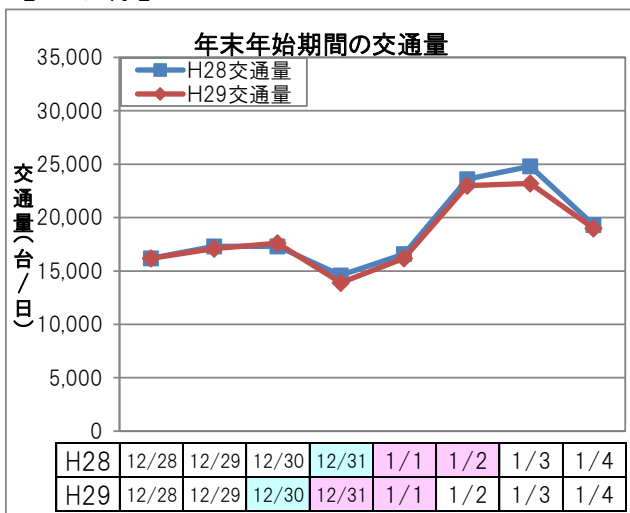
《トピック》 高速道路の日別・方向別の交通状況

○ H29年度 年末年始期間の渋滞回数のピークは、
下り線が12月30日(土)、上り線が1月2日(火)と3日(水)でした。

【下り線】



【上り線】



H28	12/28 (水)	12/29 (木)	12/30 (金)	12/31 (土)	1/1 (日)	1/2 (月)	1/3 (火)	1/4 (水)
東京	快晴・曇	曇・快晴	快晴・曇	快晴・晴	快晴・曇	曇・快晴	快晴・曇	晴
名古屋	晴・曇	曇・晴	快晴・晴	晴	晴・曇	晴・雨	曇・晴	晴
大阪	晴	曇・晴	晴	晴	晴・曇	晴・曇	晴・曇	晴

H29	12/28 (木)	12/29 (金)	12/30 (土)	12/31 (日)	1/1 (月)	1/2 (火)	1/3 (水)	1/4 (木)
東京	快晴・曇	晴・快晴	快晴・曇	雪・晴	晴	快晴・晴	快晴	晴
名古屋	晴・曇	曇・晴	晴・曇	雨・晴	晴	晴・雨	晴・快晴	晴
大阪	曇	曇・晴	晴・曇	曇・晴	晴・曇	晴・曇	晴	曇

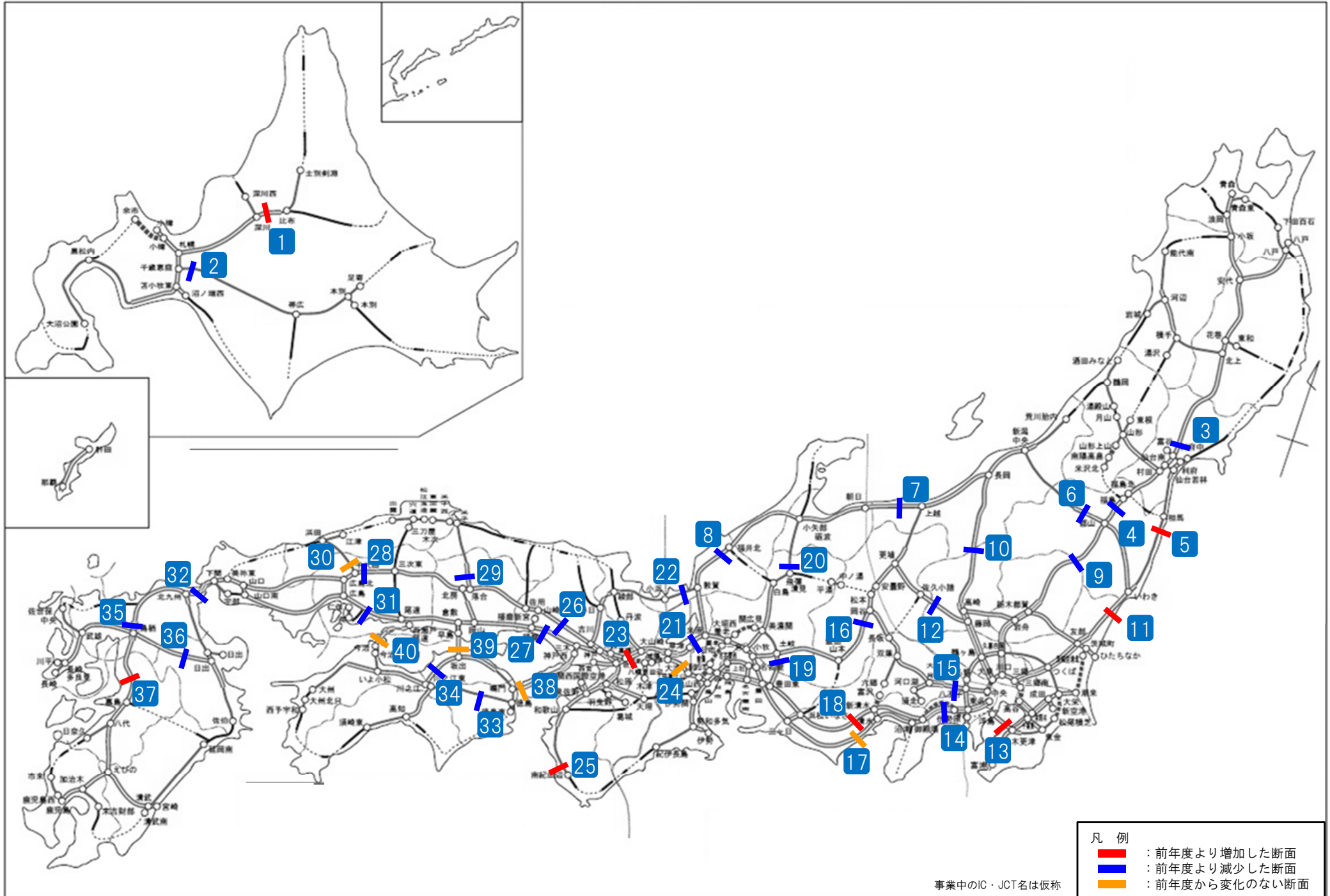
平成29年度 年末年始期間の日平均交通量(全国の高速道路の主な区間)

* 交通量は、ETC車以外も含む全車種合計の断面交通量(トラフィックカウンター[道路に備え付けられている交通量(概数)の自動計測装置]等)による速報値を100台単位で表示

No	区分	都道府県名	路線名	箇所名	平成29年度① (台/日) 12月28日(木) ～ 1月4日(木) (8日間平均)	平成28年度② (台/日) 12月28日(水) ～ 1月4日(水) (8日間平均)	対 前年度 同期比 ①/②	平成29年度 年末年始 最大日交通量 (台/日)		
1	北海道	北海道	E5道央道	深川～旭川鷹栖	10,100	9,900	102%	1月3日	12,900	(対昨年比99%)
2		北海道	E38道東道	千歳恵庭JCT～千歳東	5,600	5,700	98%	1月3日	7,700	(対昨年比99%)
3	東北	宮城県	E4東北道	富谷JCT～大和	37,400	39,300	95%	12月29日	44,000	(対昨年比97%)
4		福島県	E4東北道	福島西～福島松川スマート	40,200	42,600	94%	12月29日	48,700	(対昨年比95%)
5		福島県	E6常磐道	南相馬鹿島スマート～南相馬	11,900	11,400	104%	12月28日	14,400	(対昨年比107%)
6		福島県	E49磐越道	猪苗代磐梯高原～磐梯河東	13,300	13,600	98%	12月30日	15,700	(対昨年比96%)
7	北陸	新潟県	E8北陸道	親不知～糸魚川	13,300	14,800	90%	12月30日	16,800	(対昨年比88%)
8		福井県	E8北陸道	福井～鯖江	30,400	31,100	98%	1月3日	35,400	(対昨年比92%)
9	関東	栃木県・福島県	E4東北道	那須～白河	37,900	39,900	95%	12月30日	44,600	(対昨年比95%)
10		群馬県・新潟県	E17関越道	水上～湯沢	24,100	24,800	97%	12月30日	30,700	(対昨年比101%)
11		茨城県	E6常磐道	高萩～北茨城	28,800	28,100	102%	1月2日	35,100	(対昨年比100%)
12		群馬県	E18上信越道	松井田妙義～碓氷軽井沢	35,700	36,800	97%	1月2日	43,100	(対昨年比95%)
13		神奈川県・千葉県	CA東京湾アクアライン	川崎浮島JCT～海ほたるPA	52,600	52,300	101%	1月2日	62,900	(対昨年比103%)
14		神奈川県	E1東名	秦野中井～大井松田	123,800	124,900	99%	12月29日	141,100	(対昨年比100%)
15		神奈川県・山梨県	E20中央道	相模湖～上野原	61,100	62,200	98%	12月30日	70,200	(対昨年比99%)
16		長野県	E19中央道	岡谷JCT～伊北	37,600	39,800	94%	1月3日	43,200	(対昨年比92%)
17	東海	静岡県	E1東名	静岡～焼津	50,900	51,100	100%	1月2日	58,200	(対昨年比99%)
18		静岡県	E1A新東名	新静岡～静岡SAsmart	66,800	66,400	101%	12月29日	76,500	(対昨年比100%)
19		岐阜県	C3東海環状道	土岐南多治見～土岐JCT	21,500	22,300	96%	1月2日	28,100	(対昨年比96%)
20		岐阜県	E41東海北陸道	飛騨清見～白川郷	6,900	7,300	95%	12月30日	8,600	(対昨年比93%)
21	近畿	滋賀県	E1名神	彦根～八日市	57,700	60,300	96%	1月2日	67,800	(対昨年比97%)
22		福井県	E27舞鶴若狭道	若狭美浜～若狭三方	6,900	7,500	92%	1月2日	8,700	(対昨年比85%)
23		京都府・大阪府	E1名神	大山崎～高槻JCT	122,000	120,900	101%	12月29日	133,400	(対昨年比102%)
24		滋賀県	E1A新名神	甲南～信楽	62,000	61,900	100%	12月29日	69,100	(対昨年比102%)
25		和歌山県	E42阪和道	みなべ～南紀田辺	18,700	18,600	101%	1月2日	22,800	(対昨年比100%)
26		兵庫県	E2A中国道	加西～福崎	23,200	24,300	95%	1月2日	29,300	(対昨年比94%)
27		兵庫県	E2山陽道	加古川北～山陽姫路東	54,800	55,400	99%	12月29日	62,000	(対昨年比99%)
28	中国	広島県	E2A中国道	三次～高田	11,900	12,700	94%	1月2日、3日	14,800	(対昨年比85%)
29		岡山県	E73米子道	久世～湯原	11,500	12,000	96%	1月2日	14,300	(対昨年比93%)
30		広島県	E74浜田道	千代田JCT～大朝	6,500	6,500	100%	1月2日	8,500	(対昨年比100%)
31		広島県	E2山陽道	高屋JCT～西条	55,500	56,100	99%	12月30日	62,800	(対昨年比97%)
32	山口県・福岡県	E2A関門橋	下関～門司港	52,200	52,900	99%	12月30日	61,000	(対昨年比93%)	
33	四国	徳島県	E32徳島道	土成～脇町	14,100	14,200	99%	1月2日	18,100	(対昨年比99%)
34		香川県	E11高松道	善通寺～三豊鳥坂	36,000	36,700	98%	1月2日	45,800	(対昨年比96%)
35	九州	福岡県	E3九州道	太宰府～筑紫野	103,300	104,400	99%	1月2日	112,200	(対昨年比94%)
36		大分県	E34大分道	玖珠～九重	19,000	19,300	98%	1月2日	24,700	(対昨年比99%)
37		熊本県	E3九州道	菊水～植木	48,800	48,500	101%	1月2日	58,500	(対昨年比99%)
38	本四道路	兵庫県・徳島県	E28神戸淡路鳴門道	淡路島南～鳴門北	37,700	37,800	100%	1月2日	49,300	(対昨年比100%)
39		岡山県・香川県	E30瀬戸中央道	児島～坂上北	31,000	30,900	100%	1月2日	42,200	(対昨年比102%)
40		広島県・愛媛県	E76西瀬戸道	生口島南～大三島	11,800	11,800	100%	1月2日	16,200	(対昨年比101%)

全国の高速道路の主な区間 - 集計地点

(図の路線名・区間名は、前頁を参照)



平成29年 年末年始期間の日平均交通量(全国の国道の主な地点)

* 交通量は、全車種合計の断面交通量(トラフィックカウンター[道路に備えられている交通量(概数)の自動計測装置]による速報値を100台単位で表示)

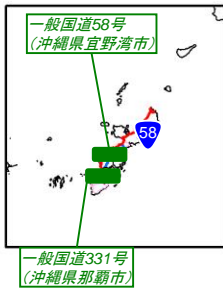
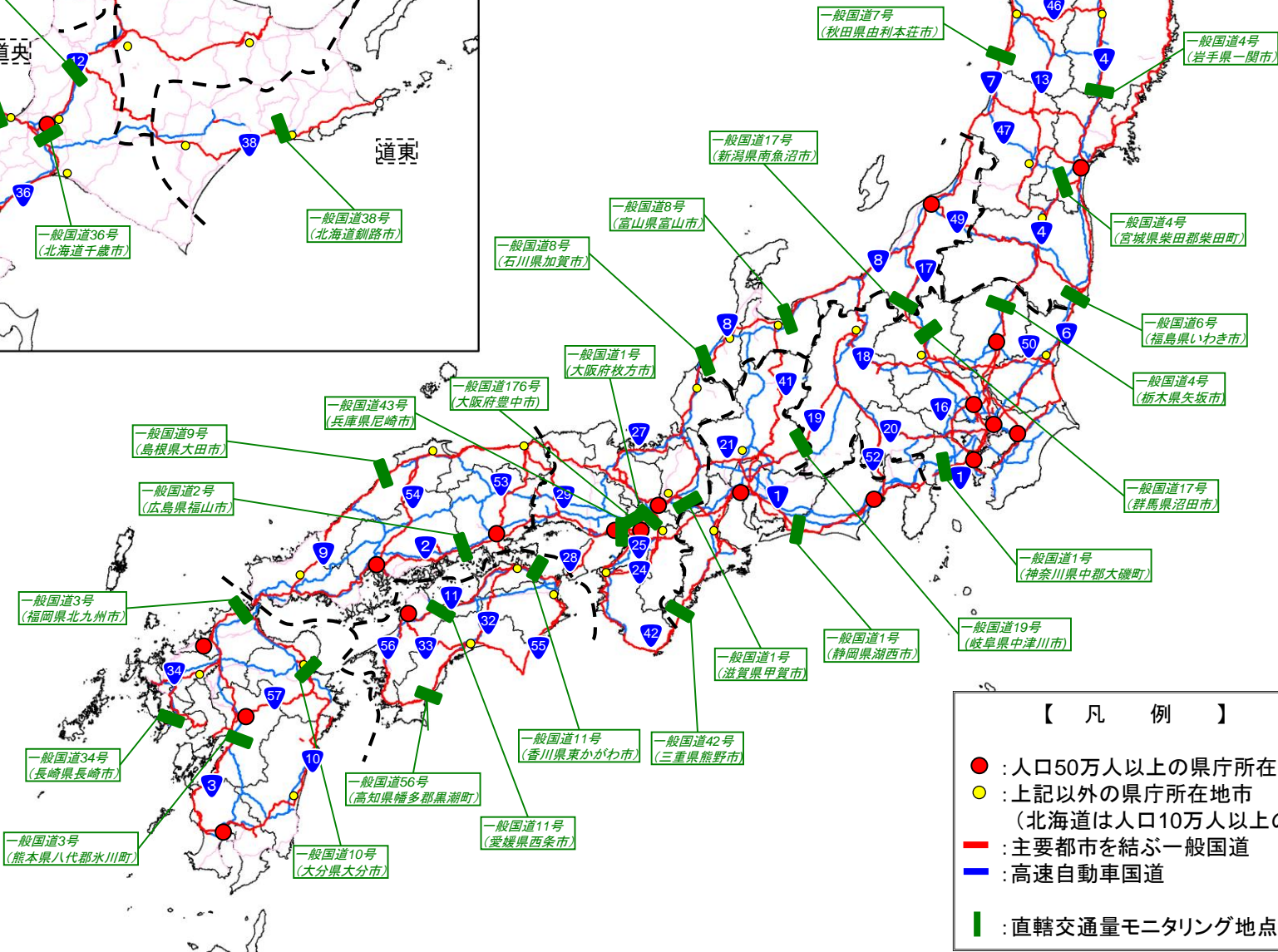
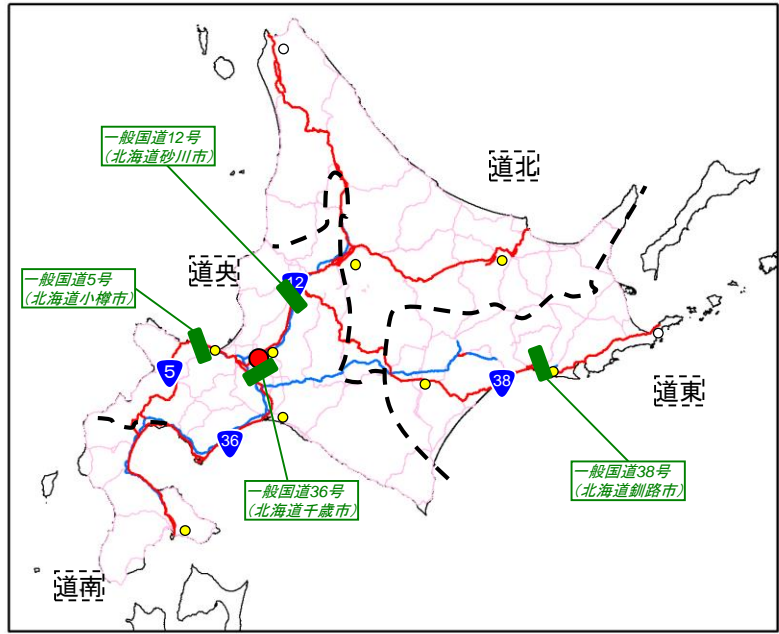
区分	都道府県名	路線名	箇所名	平成29年①	平成28年②	対前年度 同期比 ①/②	平成29年 年末年始 (最大日交通量)		
				(台/日)	(台/日)		12/28~1/4 (8日間平均)	12/28~1/4 (8日間平均)	(台/日)
北海道		一般国道5号	小樽市蘭島	11,800	11,900	99%	1月2日	13,200	(対前年比 96%)
		一般国道12号	砂川市空知太西1条4丁目	18,500	18,600	99%	12月28日	22,400	(対前年比 96%)
		一般国道36号	千歳市上長都	29,500	28,000	105%	12月28日	36,400	(対前年比 111%)
		一般国道38号	釧路市大楽毛	12,500	11,900	105%	12月28日	15,800	(対前年比 112%)
東北	岩手県	一般国道4号	一関市山目	13,300	14,300	93%	12月29日	15,600	(対前年比 87%)
	宮城県	一般国道4号	柴田郡柴田町四日市場	38,500	39,500	97%	12月28日	46,200	(対前年比 94%)
	秋田県	一般国道7号	由利本荘市石脇	19,400	19,700	98%	12月28日	23,000	(対前年比 97%)
	福島県	一般国道6号	いわき市勿来町	15,800	16,000	99%	12月28日	18,700	(対前年比 98%)
関東	栃木県	一般国道4号	矢板市土屋	24,800	25,300	98%	12月28日	30,100	(対前年比 94%)
	群馬県	一般国道17号	沼田市恩田町	11,800	12,200	97%	12月29日	14,100	(対前年比 98%)
	神奈川県	一般国道1号	中郡大磯町	36,500	37,700	97%	12月29日	40,500	(対前年比 97%)
北陸	新潟県	一般国道17号	南魚沼市六日町	13,000	13,700	95%	12月29日	15,400	(対前年比 93%)
	富山県	一般国道8号	富山市水橋	24,200	25,100	96%	12月28日	30,200	(対前年比 92%)
	石川県	一般国道8号	加賀市熊坂町	17,700	17,300	102%	12月28日	20,100	(対前年比 103%)
中部	岐阜県	一般国道19号	中津川市山口前野	11,600	12,800	91%	12月29日	13,300	(対前年比 90%)
	静岡県	一般国道1号	湖西市白須賀	30,900	30,600	101%	12月29日	33,300	(対前年比 98%)
	三重県	一般国道42号	熊野市有馬町	16,000	16,300	98%	12月30日	17,600	(対前年比 101%)
近畿	滋賀県	一般国道1号	甲賀市土山町	15,800	16,500	96%	1月2日	19,700	(対前年比 95%)
	大阪府	一般国道1号	枚方市山之北	54,900	57,000	96%	12月28日	66,800	(対前年比 97%)
	大阪府	一般国道176号	豊中市三国2丁目	23,700	24,300	98%	12月28日	31,400	(対前年比 97%)
	兵庫県	一般国道43号	尼崎市東本町	42,400	42,000	101%	12月28日	59,000	(対前年比 100%)
中国	島根県	一般国道9号	大田市久手町	14,700	15,200	97%	12月28日	17,000	(対前年比 100%)
	広島県	一般国道2号	福山市大門町	28,400	28,800	99%	12月28日	36,700	(対前年比 101%)
四国	香川県	一般国道11号	東かがわ市引田町	10,100	10,500	96%	1月2日	11,600	(対前年比 103%)
	愛媛県	一般国道11号	西条市丹原町	12,200	12,400	98%	12月28日	13,700	(対前年比 97%)
	高知県	一般国道56号	幡多郡黒潮町浮鞭	11,100	11,300	98%	12月30日	12,400	(対前年比 101%)
九州	福岡県	一般国道3号	北九州市八幡西区皇后崎	29,100	28,900	101%	12月28日	35,600	(対前年比 101%)
	長崎県	一般国道34号	長崎市本河内町	34,000	35,000	97%	12月28日	42,100	(対前年比 96%)
	熊本県	一般国道3号	八代郡氷川町野津	18,200	18,900	96%	12月28日	22,100	(対前年比 101%)
	大分県	一般国道10号	大分市生石	56,900	58,000	98%	12月28日	68,300	(対前年比 102%)
沖縄県		一般国道58号	宜野湾市真志喜	30,300	31,100	97%	12月28日	34,900	(対前年比 97%)
		一般国道331号	那覇市小祿	30,100	31,600	95%	12月29日	31,900	(対前年比 94%)
平均				23,700	24,100	98%	12月28日	28,400	(対前年比 99%)

※1 最大日交通量は、期間中の全国(32箇所)の日平均交通量の最大値

※1

■全国の交通動向を把握するための常時観測地点(全国の国道の主な地点)

全国 32地点



- 【 凡 例 】
- : 人口50万人以上の県庁所在地市
 - (黄色) : 上記以外の県庁所在地市 (北海道は人口10万人以上の市)
 - (赤) : 主要都市を結ぶ一般国道
 - (青) : 高速自動車国道
 - (緑) : 直轄交通量モニタリング地点

※出典:H22国勢調査(人口)

平成29年 年末年始期間の日平均交通量(観光地周辺の国道の主な地点)

* 交通量は、全車種合計の断面交通量(トラフィックカウンター〔道路に備えられている交通量(概数)の自動計測装置〕による速報値を100台単位で表示)

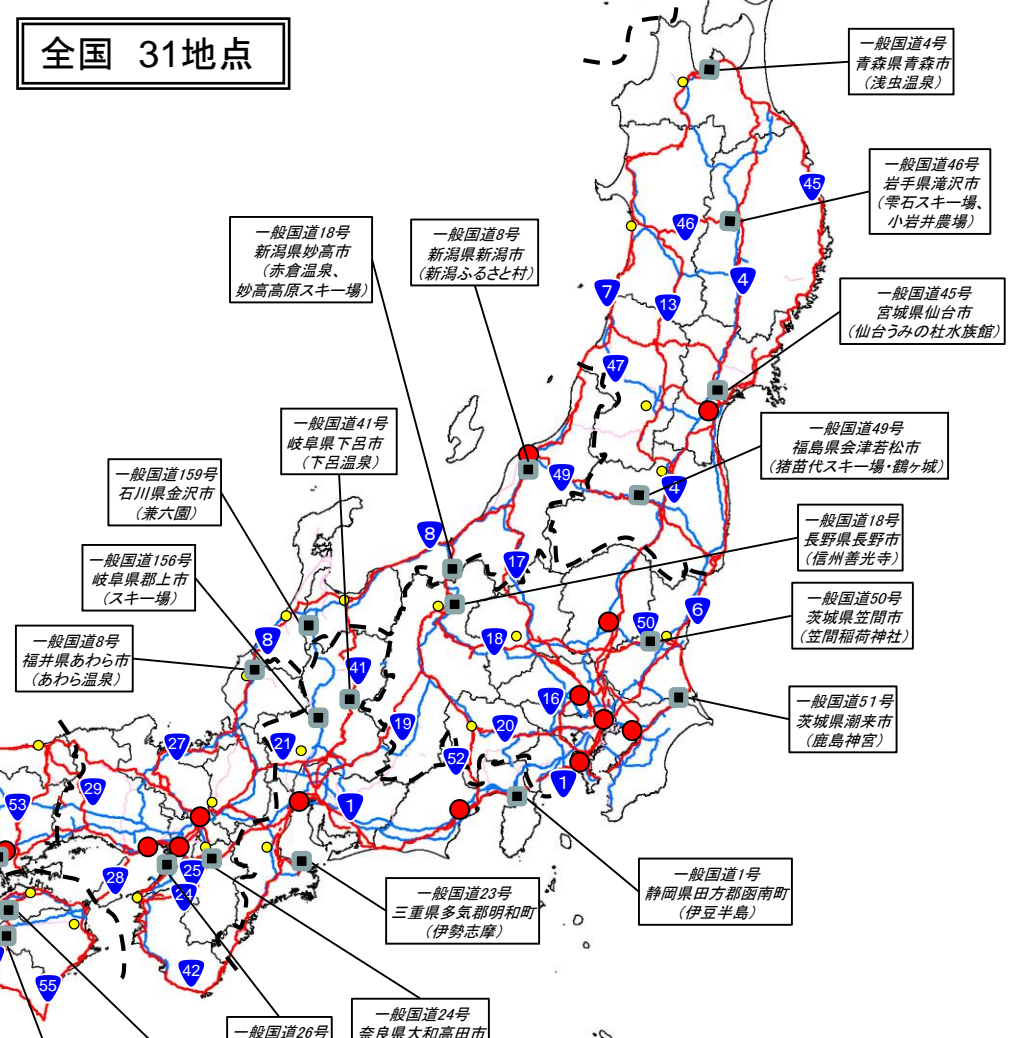
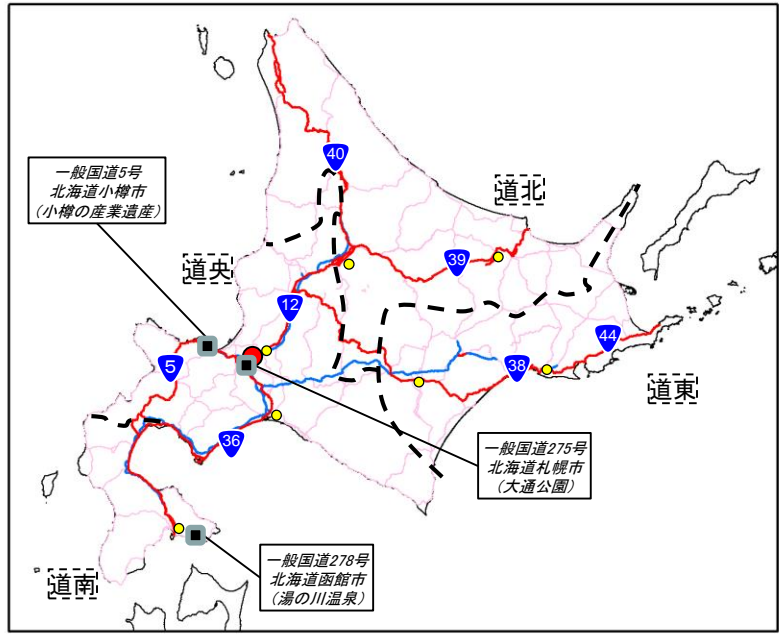
区分	都道府県名	路線名	箇所名	付近の観光地等	平成29年①	平成28年①	対前年度 同期比 ①/②	平成29年 年末年始 (最大日交通量)	
					(台/日) 12/28~1/4 (8日間平均)	(台/日) 12/28~1/4 (8日間平均)		(台/日)	(対前年比)
北海道		一般国道5号	小樽市稲穂	小樽の産業遺産	<u>21,100</u>	22,100	95%	12月28日	<u>25,300</u> (対前年比 95%)
		一般国道275号	札幌市東区東苗穂2条3丁目	大通公園	<u>22,100</u>	21,000	105%	12月28日	<u>24,600</u> (対前年比 100%)
		一般国道278号	函館市高松町	湯の川温泉	<u>18,700</u>	19,300	97%	12月28日	<u>22,300</u> (対前年比 94%)
東北	青森県	一般国道4号	青森市浅虫	浅虫温泉	<u>12,400</u>	12,800	97%	12月30日	<u>13,600</u> (対前年比 96%)
	岩手県	一般国道46号	滝沢市大釜中道	雫石スキー場・小岩井農場	<u>22,200</u>	22,200	100%	12月29日	<u>25,500</u> (対前年比 97%)
	宮城県	一般国道45号	仙台市宮城野区扇町	仙台うみの杜水族館	<u>31,200</u>	32,400	96%	12月28日	<u>43,300</u> (対前年比 95%)
	福島県	一般国道49号	会津若松市河東町	猪苗代スキー場・鶴ヶ城	<u>13,500</u>	14,400	94%	12月29日	<u>15,700</u> (対前年比 93%)
関東	茨城県	一般国道50号	笠間市才木	笠間稲荷神社	<u>20,500</u>	20,600	100%	1月1日	<u>24,400</u> (対前年比 98%)
	茨城県	一般国道51号	潮来市洲崎	鹿島神宮	<u>12,200</u>	12,500	98%	1月2日	<u>14,800</u> (対前年比 99%)
	長野県	一般国道18号	長野市西和田	信州善光寺	<u>18,500</u>	19,500	95%	12月29日	<u>20,800</u> (対前年比 94%)
北陸	新潟県	一般国道8号	新潟市西区善久	新潟ふるさと村	<u>27,300</u>	27,900	98%	12月28日	<u>32,600</u> (対前年比 98%)
	新潟県	一般国道18号	妙高市関川	赤倉温泉、妙高高原スキー場	<u>4,800</u>	5,600	86%	12月30日	<u>5,600</u> (対前年比 80%)
	石川県	一般国道159号	金沢市小坂町	兼六園	<u>25,100</u>	26,500	95%	12月28日	<u>28,800</u> (対前年比 96%)
中部	岐阜県	一般国道41号	下呂市萩原	下呂温泉	<u>11,900</u>	11,900	100%	12月28日	<u>14,300</u> (対前年比 98%)
	岐阜県	一般国道156号	郡上市八幡町	スキー場	<u>11,700</u>	11,700	100%	12月29日	<u>13,700</u> (対前年比 96%)
	静岡県	一般国道1号	田方郡函南町	伊豆半島	<u>16,500</u>	16,900	98%	12月29日	<u>18,500</u> (対前年比 100%)
	三重県	一般国道23号	多気郡明和町	伊勢志摩	<u>32,400</u>	32,900	98%	1月2日	<u>35,200</u> (対前年比 98%)
近畿	福井県	一般国道8号	あわら市熊坂	あわら温泉	<u>11,200</u>	11,100	101%	1月3日	<u>12,700</u> (対前年比 97%)
	奈良県	一般国道24号	大和高田市曾大根	橿原神宮	<u>41,900</u>	42,200	99%	1月2日	<u>46,600</u> (対前年比 100%)
	大阪府	一般国道26号	堺市三宝町3丁	住吉大社	<u>32,300</u>	32,400	100%	12月28日	<u>37,400</u> (対前年比 99%)
中国	島根県	一般国道9号	出雲市斐川町	出雲大社、島根ワイナリー	<u>18,300</u>	18,600	98%	12月28日	<u>21,900</u> (対前年比 98%)
	岡山県	一般国道180号	総社市窪木	高松稲荷	<u>12,100</u>	12,300	98%	12月28日	<u>14,000</u> (対前年比 102%)
	広島県	一般国道2号	福山市西桜町	草戸稲荷	<u>42,100</u>	42,800	98%	12月28日	<u>49,300</u> (対前年比 98%)
四国	徳島県	一般国道32号	三好市山城町重実	祖谷のかずら橋、石の博物館・妖怪屋敷	<u>4,200</u>	4,300	98%	12月28日	<u>4,800</u> (対前年比 98%)
	愛媛県	一般国道196号	松山市福角町	道後温泉	<u>21,400</u>	21,500	100%	12月28日	<u>23,500</u> (対前年比 100%)
	香川県	一般国道32号	丸亀市綾歌町栗熊東	ニューレオマワールド	<u>31,400</u>	31,200	101%	1月2日	<u>34,900</u> (対前年比 102%)
	佐賀県	一般国道34号	武雄市武雄町	武雄温泉	<u>19,300</u>	18,800	103%	12月29日	<u>20,900</u> (対前年比 102%)
九州	熊本県	一般国道57号	宇土市塩屋	天草	<u>18,400</u>	19,000	97%	1月2日	<u>21,500</u> (対前年比 101%)
	大分県	一般国道210号	由布市湯布院町川西	湯布院	<u>6,500</u>	6,600	98%	1月3日	<u>7,600</u> (対前年比 99%)
	宮崎県	一般国道220号	宮崎市大字加江田	青島、日南海岸	<u>26,200</u>	27,000	97%	1月2日	<u>31,000</u> (対前年比 96%)
沖縄県	一般国道506号	豊見城市金良	海洋博記念公園、斎場御嶽	<u>41,800</u>	40,100	104%	12月28日	<u>51,200</u> (対前年比 107%)	
平均					<u>20,900</u>	21,200	99%	12月28日	<u>23,300</u> (対前年比 98%)

※1 最大日交通量は、期間中の全国(31箇所)の日平均交通量の最大値

※1

■全国の交通動向を把握するための常時観測地点（観光地周辺の国道の主な地点）

全国 31地点



【凡例】

- : 人口50万人以上の県庁所在地市
- : 上記以外の県庁所在地市 (北海道は人口10万人以上の市)
- : 主要都市を結ぶ一般国道
- : 高速自動車国道
- : 直轄交通量モニタリング地点

※出典: H22国勢調査(人口)