

平成30年 ゴールデンウィーク期間の日平均交通量(全国の国道の主な地点)

* 交通量は、全車種合計の断面交通量(トラフィックカウンター[道路に備えられている交通量(概数)の自動計測装置]による速報値を100台単位で表示)

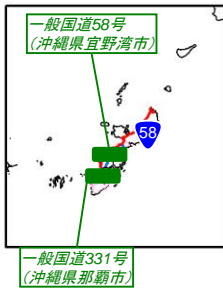
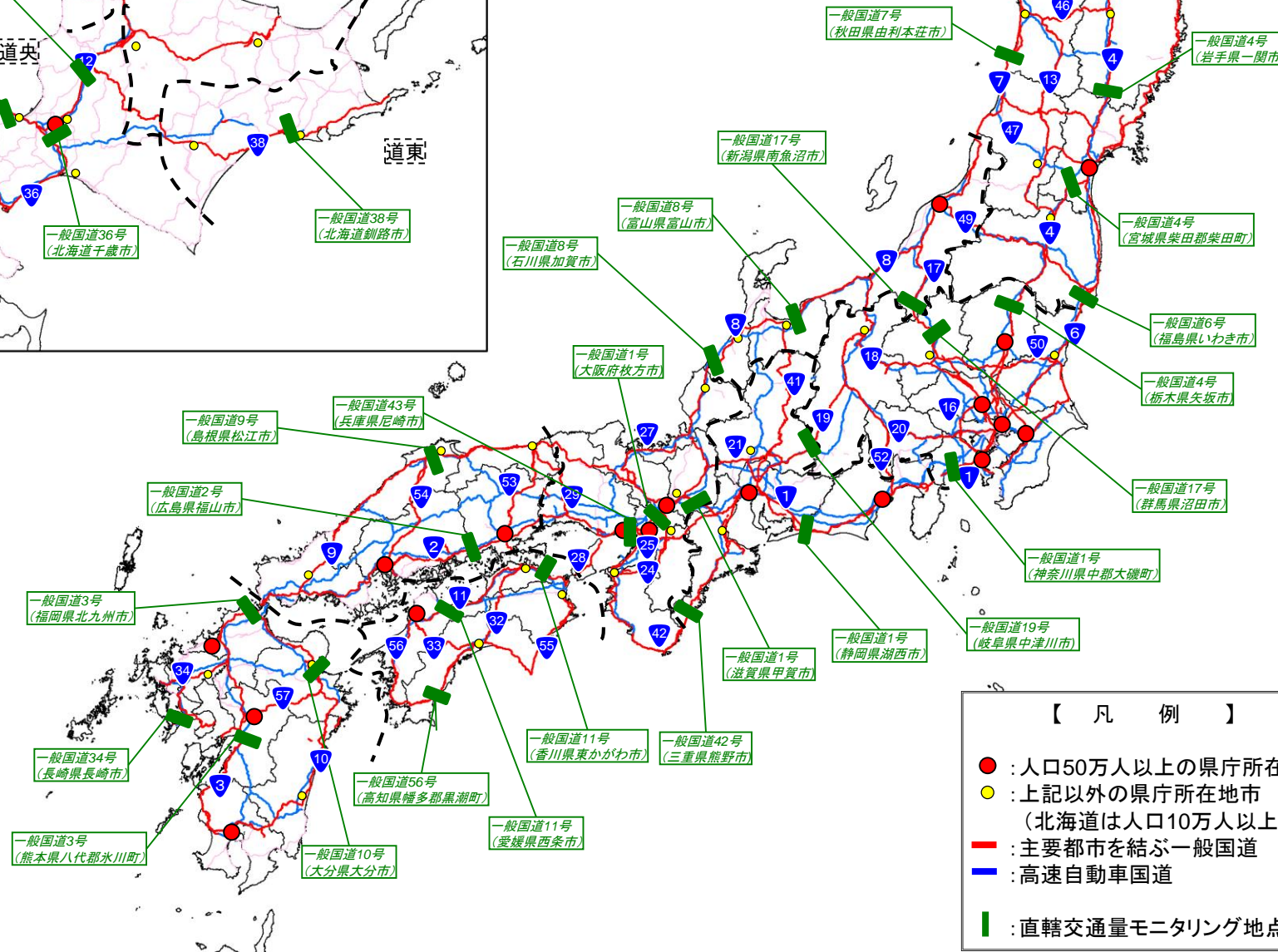
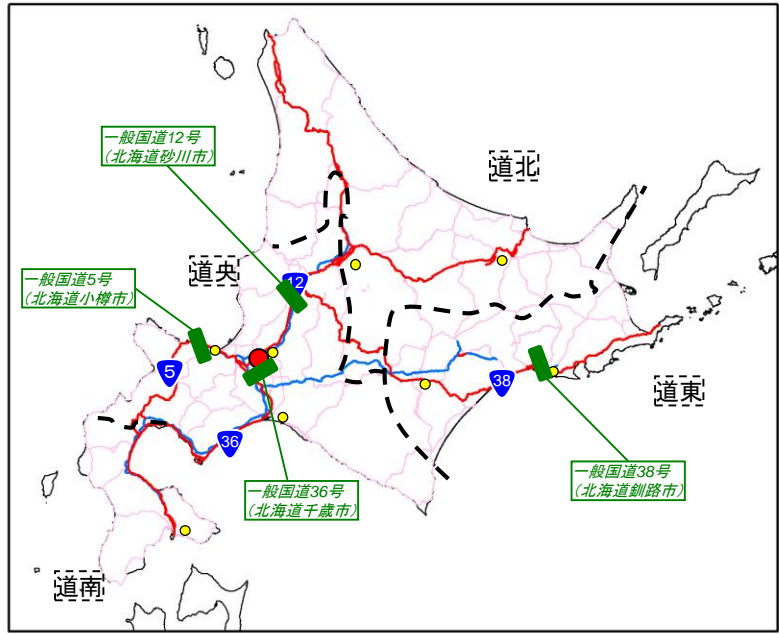
区分	都道府県名	路線名	箇所名	平成30年①	平成29年②	対前年度 同期比 ①/②	平成30年 ゴールデンウィーク (最大日交通量)		
				(台/日)	(台/日)		(台/日)	(台/日)	
				4/27~5/6 (10日間平均)	4/28~5/7 (10日間平均)				
北海道		一般国道5号	小樽市蘭島	18,500	18,700	99%	4/29(日)	21,300	(対前年比 96%)
		一般国道12号	砂川市空知太西1条4丁目	24,300	24,900	98%	5/4(金)	26,300	(対前年比 95%)
		一般国道36号	千歳市上長都	39,900	40,200	99%	4/28(土)	42,000	(対前年比 98%)
		一般国道38号	釧路市大楽毛	16,900	17,400	97%	5/5(土)	19,800	(対前年比 93%)
東北	岩手県	一般国道4号	一関市山目	16,500	17,400	95%	4/28(土)	18,000	(対前年比 92%)
	宮城県	一般国道4号	柴田郡柴田町四日市場	45,300	45,400	100%	4/27(金)	50,500	(対前年比 99%)
	秋田県	一般国道7号	由利本荘市石脇	22,400	23,200	97%	4/27(金)	25,700	(対前年比 99%)
	福島県	一般国道6号	いわき市勿来町	18,100	18,600	97%	5/5(土)	19,800	(対前年比 101%)
関東	栃木県	一般国道4号	矢板市土屋	31,600	31,500	100%	4/28(土)	34,300	(対前年比 99%)
	群馬県	一般国道17号	沼田市恩田町	15,100	15,200	99%	5/5(土)	15,800	(対前年比 95%)
	神奈川県	一般国道1号	中郡大磯町	41,500	43,000	97%	5/5(土)	44,400	(対前年比 90%)
北陸	新潟県	一般国道17号	南魚沼市六日町	15,900	16,500	96%	5/2(水)	17,800	(対前年比 94%)
	富山県	一般国道8号	富山市水橋	33,700	34,800	97%	4/28(土)	36,400	(対前年比 98%)
	石川県	一般国道8号	加賀市熊坂町	23,700	24,700	96%	5/5(土)	27,000	(対前年比 93%)
中部	岐阜県	一般国道19号	中津川市山口前野	16,500	17,200	96%	5/4(金)	18,200	(対前年比 91%)
	静岡県	一般国道1号	湖西市白須賀	34,300	34,900	98%	4/28(土)	36,300	(対前年比 98%)
	三重県	一般国道42号	熊野市有馬町	16,600	16,800	99%	5/4(金)	18,500	(対前年比 97%)
近畿	滋賀県	一般国道1号	甲賀市土山町	17,600	17,900	98%	5/5(土)	21,200	(対前年比 100%)
	大阪府	一般国道1号	枚方市山之上北町	62,300	62,400	100%	4/27(金)	70,100	(対前年比 100%)
	兵庫県	一般国道43号	尼崎市東本町	51,400	50,600	102%	4/27(金)	61,700	(対前年比 100%)
中国	島根県	一般国道9号	松江市宍道町	25,400	25,600	99%	4/28(土)	26,900	(対前年比 98%)
	広島県	一般国道2号	福山市大門町	32,000	32,300	99%	4/27(金)	37,600	(対前年比 99%)
四国	香川県	一般国道11号	東かがわ市引田町	11,800	12,100	98%	5/4(金)	15,800	(対前年比 101%)
	愛媛県	一般国道11号	西条市丹原町	14,600	15,100	97%	5/5(土)	15,500	(対前年比 95%)
	高知県	一般国道56号	幡多郡黒潮町浮鞭	14,200	11,300	126%	5/4(金)	18,100	(対前年比 105%)
九州	福岡県	一般国道3号	北九州市八幡西区皇后崎	31,800	31,900	100%	4/27(金)	35,800	(対前年比 102%)
	長崎県	一般国道34号	長崎市本河内町	37,600	38,400	98%	4/27(金)	42,800	(対前年比 98%)
	熊本県	一般国道3号	八代郡氷川町野津	21,700	22,200	98%	4/27(金)	22,900	(対前年比 98%)
	大分県	一般国道10号	大分市生石	63,200	65,700	96%	4/27(金)	70,600	(対前年比 98%)
沖縄県		一般国道58号	宜野湾市真志喜(バイパス区間)	40,100	34,700	116%	5/2(水)	43,000	(対前年比 116%) ※1
		一般国道331号	那覇市小祿(現道区間)	31,600	33,100	95%	5/2(水)	34,900	(対前年比 96%) ※1
平均				28,600	28,800	99%	4/27(金)	30,400	(対前年比 98%) ※2

※1 国道58号と国道331号は連続する区間であるが、国道58号は、そのバイパスとして沖縄西海岸道路の一部がH30.3に開通したことにより、バイパス側への交通転換が図られていることが影響している

※2 最大日交通量は、期間中の全国(31箇所)の日平均交通量の最大値

■全国の交通動向を把握するための常時観測地点(全国の国道の主な地点)

全国 31地点



- 【 凡 例 】
- : 人口50万人以上の県庁所在地市
 - : 上記以外の県庁所在地市 (北海道は人口10万人以上の市)
 - : 主要都市を結ぶ一般国道
 - : 高速自動車国道
 - : 直轄交通量モニタリング地点

※出典: H27国勢調査(人口)