

平成29年10月6日
 東日本高速道路株式会社
 千葉管理事務所
 谷和原管理事務所

C4 首都圏中央連絡自動車道 常総IC～下総IC間(内・外回り)

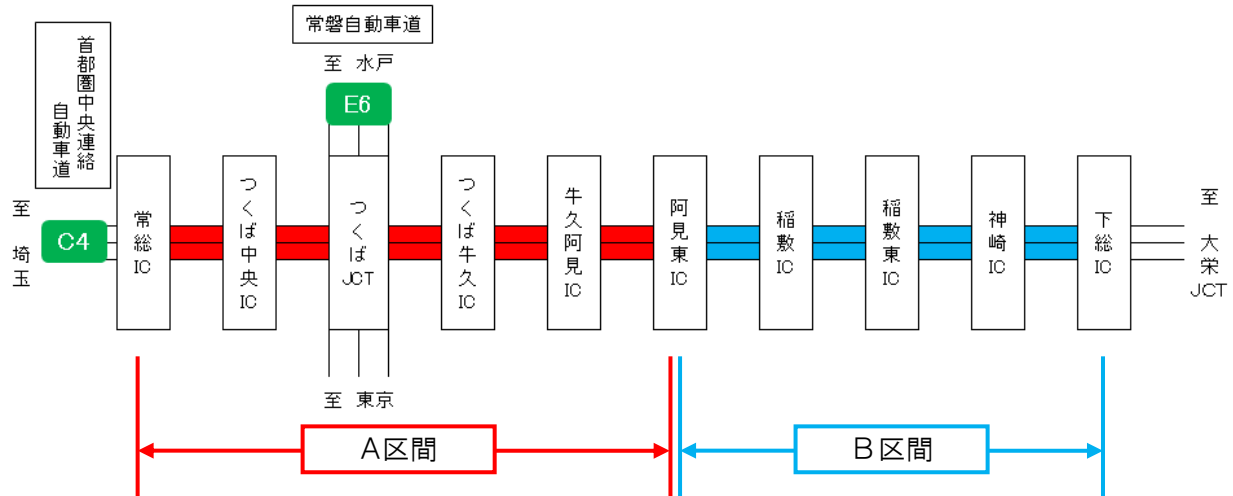
11月6日(月)、7日(火)、13日(月)の3夜間

～ 舗装補修工事を行います ～

NEXCO東日本 谷和原管理事務所(茨城県つくばみらい市)及び千葉管理事務所(千葉県千葉市)は、**C4** 首都圏中央連絡自動車道(圏央道)常総インターチェンジ(IC)～下総IC間で、舗装補修工事などを行うため、通行止めを実施します。

お客さまには大変ご迷惑をおかけしますが、お出かけの際には、時間にゆとりをもってくださいませよう、ご理解とご協力をお願いします。

1. 工事区間 圏央道 常総IC～下総IC間の内外回り(延長48.7km)
 (1) A区間 常総IC～阿見東IC間 内外回り(延長28.3km)
 (2) B区間 阿見東IC～下総IC 内外回り(延長20.4km)



2. 日時

- (1) A区間 平成29年11月 6日(月)～ 7日(火) 各日夜18時～翌6時(2夜間)
 <予備日> 11月 8日(水)～10日(金) 各日夜18時～翌6時
 (2) B区間 平成29年11月13日(月) 夜19時～翌5時(1夜間)
 <予備日> 11月14日(火)～17日(金) 夜19時～翌5時

※荒天時は、予備日に順延します。
 ※工事の実施判断は、実施当日の13時に行います。

月	火	水	木	金	土	日
11/6	11/7	11/8	11/9	11/10	11/11	11/12
	[A]	[A]	[A]	[A]	[A]	
11/13	11/14	11/15	11/16	11/17	11/18	11/19
	[B]	[B]	[B]	[B]	[B]	

- [A] A区間 通行止日
 [B] B区間 通行止日
 [A] A区間 通行止予備日
 [B] B区間 通行止予備日

3. 迂回路 圏央道の通行止め時は、迂回路をご利用ください。(別紙—1)

4. 工事概要 安全で快適な通行を確保するため、傷んだ舗装の補修工事をはじめ、標識取替工事、各種道路設備の点検も同時に実施します。
お客さまに安全・快適に高速道路をご利用いただくため、ご理解とご協力をお願いします。



5. 交通情報の入手方法について

(1) 夜間通行止めのご案内

予告看板、横断幕、ポスター、チラシなどを周辺の休憩施設等へ掲示します。

(2) お出かけ前に入手できる道路交通情報

- ・ NEXCO東日本お客さまセンター(24時間オペレーターが対応)

ナビダイヤル:0570-024-024

または :03-5338-7524

- ・ NEXCO東日本道路交通情報サイト「ドラとら」

【P C】 <http://www.drivetraffic.jp/>

【携帯】 <http://m.drivetraffic.jp/>

- ・ NEXCO東日本ホームページ「工事規制情報」

「高速道路ご利用の方」のタグから「工事規制情報」を選択し、「北関東」をご覧ください。

http://www.e-nexco.co.jp/road_info/const_notice/minamikanto_const_limit/

- ・ ハイウェイテレホン(5分毎に更新される最新情報を24時間提供)

柏局 : 04-7171-1620

水戸局: 029-254-1620

- ・ 日本道路交通情報センター(JARTIC)の道路交通情報

全国共通ダイヤル 050-3369-6666(携帯電話短縮ダイヤル#8011)

※全国どこからでも最寄りの情報センターに接続します。

※PHS、IP電話など一部の電話からはご利用できません。

全国・関東甲信越情報 050-3369-6600

インターネット <http://www.jartic.or.jp/>

(3) 走行中に入手できる道路交通情報

・ 道路情報板

・ ハイウェイラジオ(AM1620kHz)

ハイウェイラジオを放送している区間は、高速道路上の標識によりご案内しております。

・ ハイウェイ情報ターミナル

SA・PAに設置されているモニター画面などにより、広域の道路情報を分かりやすくお知らせしています。

首都圏中央連絡自動車道 菖蒲PA(内外)、江戸崎PA(内外)

常磐自動車道 友部SA(上下)、守谷SA(上下)、谷田部東PA(上)

東北自動車道 佐野SA(上下)、羽生PA(上下)、蓮田SA(上下)

東関東自動車道 酒々井PA(上下)

・ VICS

VICS対応のカーナビゲーション等の搭載機で、道路交通情報が入手できます。

※[ツイッターの公式アカウント「NEXCO 東日本\(関東\)」\(@e_nexco_kanto\)](#)でも情報を配信しています。

迂回路

圏央道 常総IC～下総IC間の通行止め時に、当該区間をご利用される場合の迂回路は次のとおりです。

ご利用の際は、お時間に余裕をもってお出かけください。

- ① <A区間> 常総ICから圏央道つくばJCT・阿見東方面をご利用されるお客さま
国道 294 号を取手・守谷方面へ進み相平橋西交差点を左折して、国道 354 号をつくば・土浦方面へ進んで榎戸交差点を右折して国道 408 号を成田・稲敷方面へ進み正直町交差点を左折し、阿見東ICをご利用ください。また、国道 354 号を直進し国道 125 号追原交差点を右折し阿見東ICをご利用するルートもございます。

常総ICから阿見東IC間の所要時間は通常約 25 分ですが、迂回をした場合は約 60 分となりますので、時間にゆとりをもってご利用ください。

- ② <A区間> 常総ICから圏央道つくばJCT・水戸方面をご利用されるお客さま
国道 294 号を取手・守谷方面へ進み相平橋西交差点を左折して、国道 354 号をつくば・土浦方面へ進んで桜土浦ICをご利用ください。

常総ICから桜土浦IC間の所要時間は通常約 20 分ですが、迂回をした場合は約 40 分となりますので、時間にゆとりをもってご利用ください。

- ③ <A区間> 常総ICから圏央道つくばJCT・東京方面をご利用されるお客さま
国道 294 号を取手・守谷方面へ進み、相平橋西交差点を直進して谷和原ICをご利用ください。

常総ICから谷和原IC間の所要時間は通常約 25 分ですが、迂回をした場合も約 25 分を見込んでおります。

- ④ <A区間> 阿見東ICから圏央道つくばJCT・常総方面をご利用されるお客さま
阿見東IC出口を左折し正直町交差点を右折して国道 408 号榎戸交差点を左折、国道 354 号を常総方面へ進み、相平橋西交差点を右折して常総ICをご利用ください。

阿見東ICから常総IC間の所要時間は通常約 25 分ですが、迂回をした場合は約 60 分となりますので、時間にゆとりをもってご利用ください。

⑤ <A区間> 阿見東ICから圏央道つくばJCT・水戸方面をご利用されるお客さま

阿見東IC出口を右折し追原交差点を左折して、国道 125 号をつくば方面へ進み桜土浦ICをご利用ください。

阿見東ICから桜土浦IC間の所要時間は通常約 15 分ですが、迂回をした場合は約 25 分となりますので、時間にゆとりをもってご利用ください。

⑥ <A区間> 阿見東ICから圏央道つくばJCT・東京方面をご利用されるお客さま

阿見東IC出口を左折し正直町交差点を右折して国道 408 号榎戸交差点から国道 354 号を常総方面へ進み、上横場交差点を左折して谷田部ICをご利用ください。

阿見東ICから谷田部IC間の所要時間は通常約 20 分ですが、迂回をした場合は約 40 分となりますので、時間にゆとりをもってご利用ください。

⑦ <B区間> 阿見東ICから圏央道下総IC方面をご利用されるお客さま

阿見東IC出口を右折し追原交差点を右折して、国道 125 号を神崎方面へ進み幸田交差点を經由して県道 107 号と県道 11 号の交差点を右折、県道 79 号と県道 63 号の交差点を左折して小松交差点を右折して下総ICをご利用ください。また、阿見東IC出口を左折し正直町交差点を左折して、国道 408 号を成田方面へ進み長豊橋交差点を左折して常総大橋際交差点を右折、県道 79 号と県道 63 号の交差点を左折し、小松交差点を右折して下総ICをご利用するルートもございます。

阿見東ICから下総IC間の所要時間は通常約 20 分ですが、迂回をした場合は約 65 分となりますので、時間にゆとりをもってご利用ください。

⑧ <B区間> 下総ICから圏央道阿見東IC方面をご利用されるお客さま

下総IC出口を右折し小松交差点を左折、県道 63 号と県道 79 号の交差点を右折して、常総大橋入口交差点を右折し、県道 11 号と県道 107 号の交差点を左折、県道 107 号を經由して国道 125 号の追原交差点を左折し阿見東ICをご利用ください。また、下総IC出口を右折し小松交差点を左折して、県道 63 号と県道 79 号の交差点を右折、常総大橋際交差点を左折し国道 356 号を柏・栄方面へ進み、長豊橋交差点を右折、国道 408 号を土浦方面へ進み、正直町交差点を右折して阿見東ICをご利用するルートもございます。

下総ICから阿見東IC間の所要時間は通常約 20 分ですが、迂回をした場合は約 65 分となりますので、時間にゆとりをもってご利用ください。

< A区間 >



⇄ 迂回ルート

<B区間>



←→ 迂回ルート

乗継調整について

＜A区間＞常総IC ～ 阿見東IC

通行止めに伴う乗継調整について

夜間通行止めにより高速道路を一旦流出し、通行止め区間を迂回して再流入して順方向に乗り継がれるお客さまは、ご利用区間に応じて通行料金を調整する「乗継調整」を行います。

《圏央道 常総IC～阿見東IC間通行止め時》

■外回り通行止め(常総IC → 阿見東IC)

進行方向	流出指定IC	再流入指定IC
圏央道(外回り) (大柴JCT・成田方面)	【圏央道】 常総IC・坂東IC	【圏央道】 阿見東IC・稲敷IC・稲敷東IC 【常磐道】 谷田部IC・谷和原IC・柏IC 桜土浦IC・土浦北IC・千代田石 岡IC
常磐道(上り線) (東京・三郷方面)	【常磐道】 桜土浦IC・土浦北IC	【圏央道】 阿見東IC・稲敷IC・稲敷東IC
常磐道(下り線) (いわき・水戸方面)	【常磐道】 谷田部IC・谷和原IC	

■内回り通行止め(常総IC ← 阿見東IC)

進行方向	流出指定IC	再流入指定IC
圏央道(内回り) (久喜白岡JCT・常総方面)	【圏央道】 阿見東IC・稲敷IC	【圏央道】 常総IC・坂東IC・境古河IC 【常磐道】 谷田部IC・谷和原IC・柏IC 桜土浦IC・土浦北IC・千代田石 岡IC
常磐道(上り線) (東京・三郷方面)	【常磐道】 桜土浦IC・土浦北IC	【圏央道】 常総IC・坂東IC・境古河IC
常磐道(下り線) (いわき・水戸方面)	【常磐道】 谷田部IC・谷和原IC	

★乗継調整のご利用方法

<ETCのお客さま>

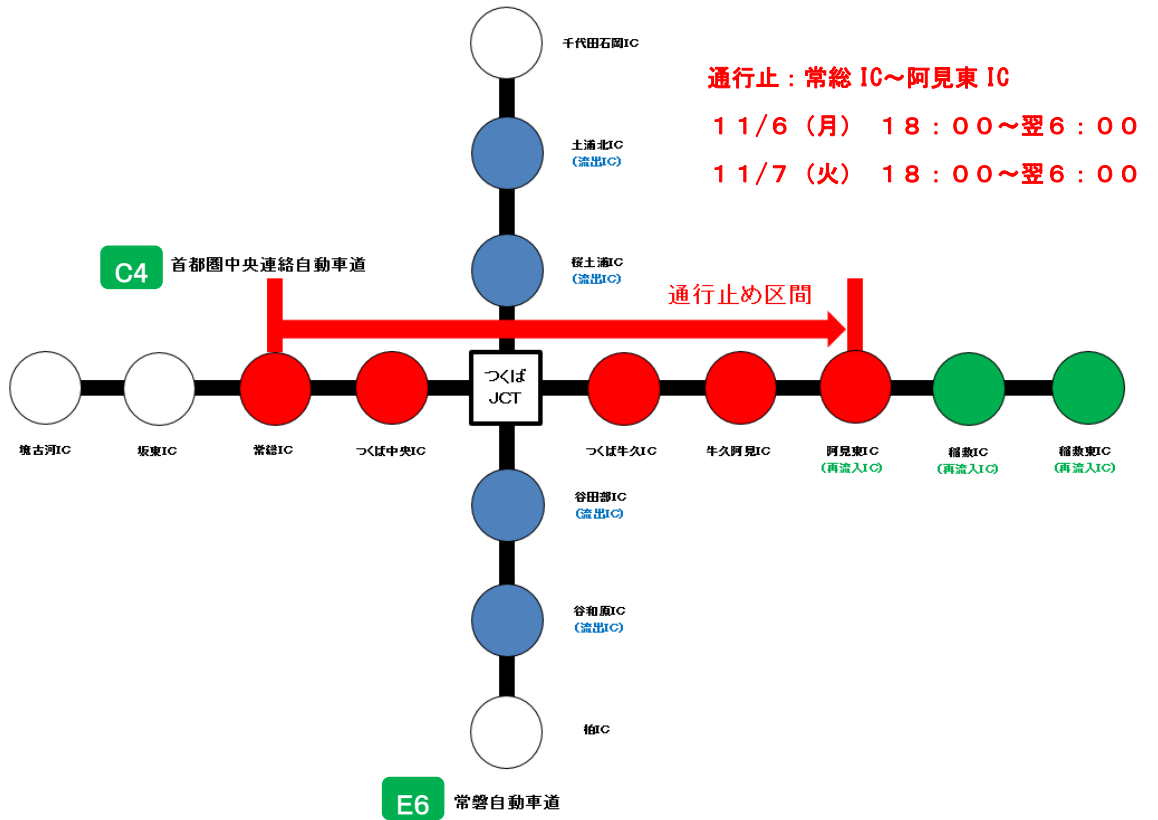
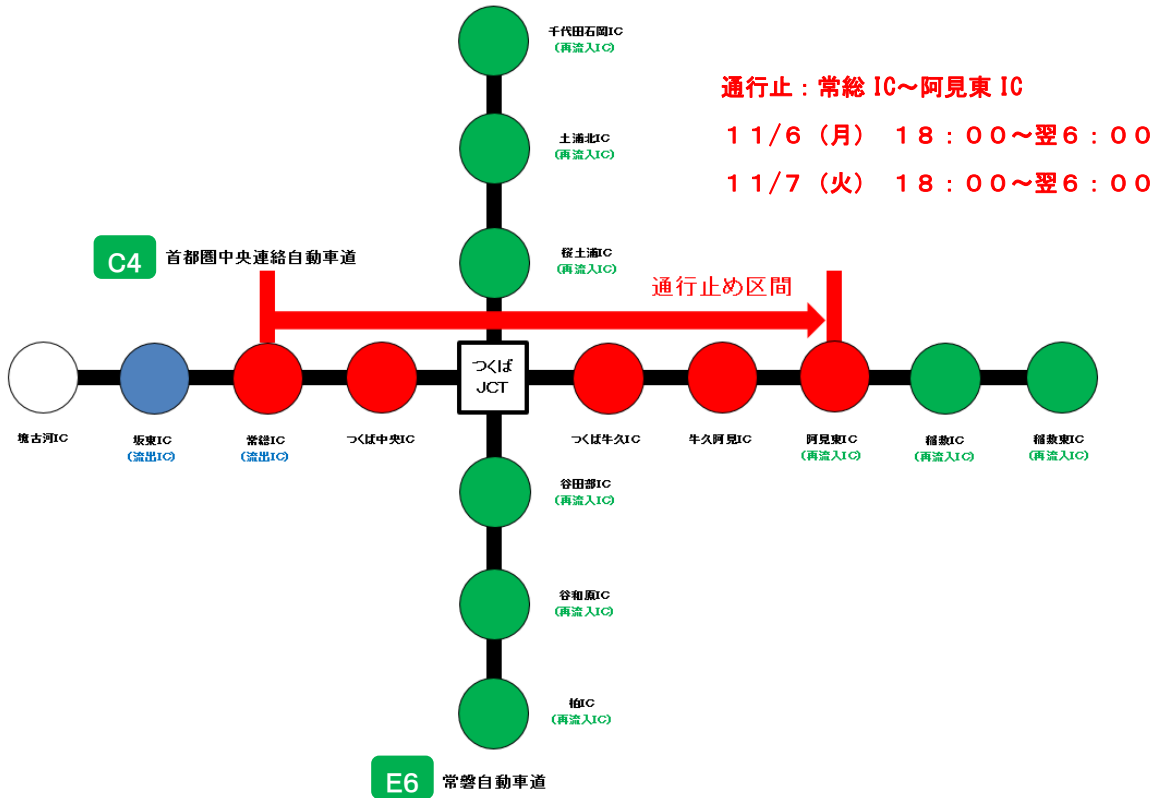
- ETCをご利用のお客さまは、流出ICを無線走行していただき、再流入ICも無線走行をお願いします。(ETC車には、「乗継証明書」は発行されません)
- 乗継ぎされた走行を一つの走行とみなして、ETC時間帯割引を適用します。
なお、通行料金は請求時の調整となるため、料金所での料金表示器と異なる場合があります。

<現金等のお客さま>

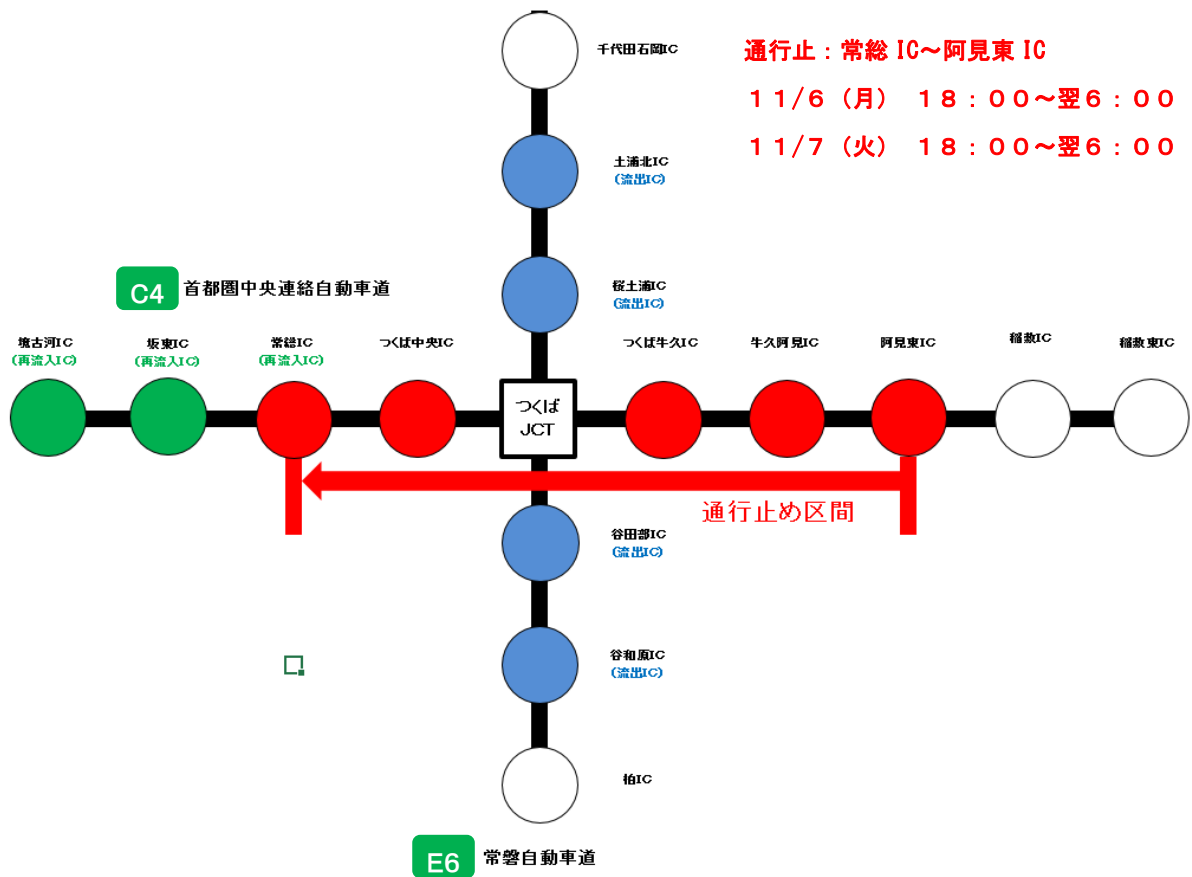
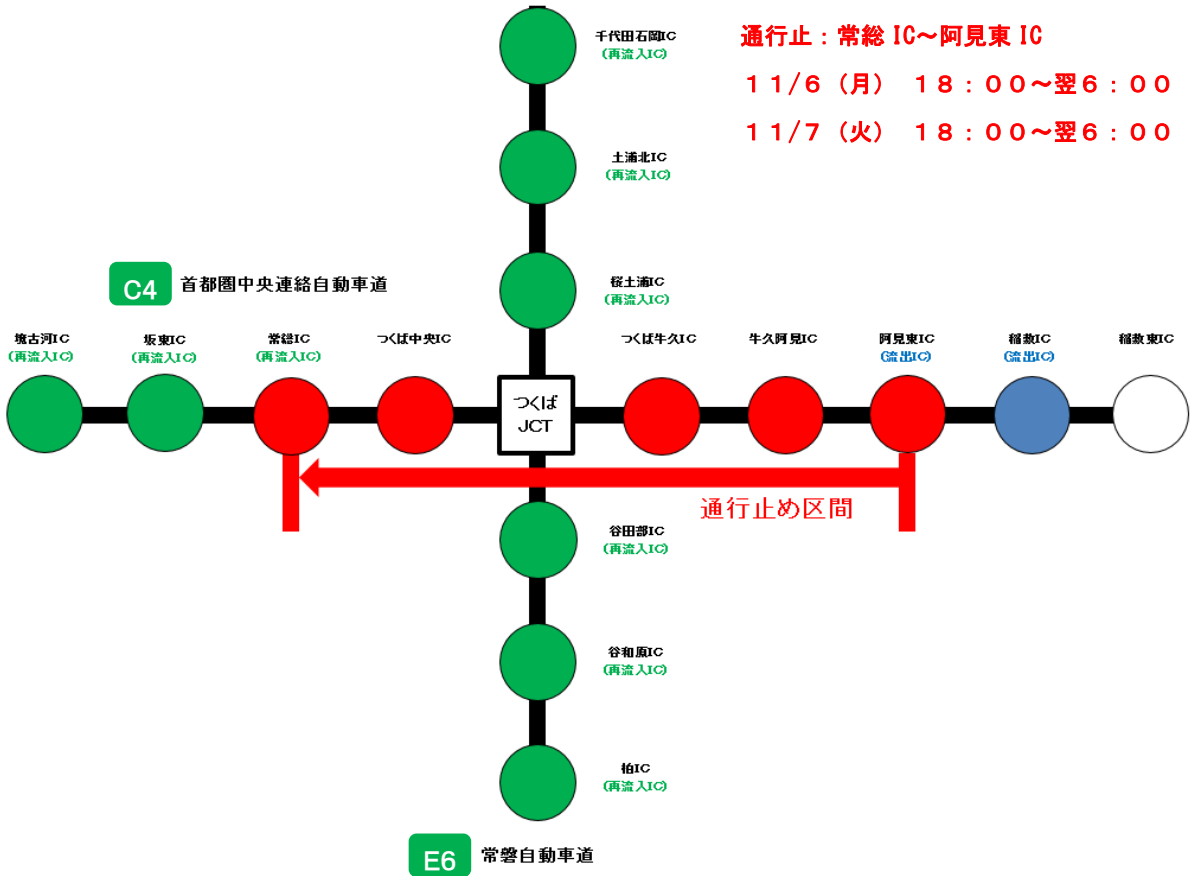
- 現金等で支払いのお客さまは、流出ICで「乗継証明書」をお受け取りいただき、再流入ICで通行券をお取りいただき、最初に料金を支払う料金所で「乗継証明書」と通行券をお渡してください。

乗継料金調整について

○圏央道(外回り)常総IC～阿見東IC



○圏央道(内回り)常総IC～阿見東IC



<B区間>阿見東IC～下総IC

通行止めに伴う乗継調整について

夜間通行止めにより高速道路を一旦流出し、通行止め区間を迂回して再流入して順方向に乗り継がれるお客さまは、ご利用区間に応じて通行料金を調整する「乗継調整」を行います。

《圏央道 阿見東IC～下総IC間通行止め時》

■外回り通行止め(阿見東IC → 下総IC)

進行方向	流出指定IC	再流入指定IC
圏央道(外回り) (大栄JCT・東関東道方面)	【圏央道】 阿見東IC・牛久阿見IC	【圏央道】 下総IC 【東関東道】 大栄IC・佐原香取IC 成田IC・富里IC

■内回り通行止め(阿見東IC ← 下総IC)

進行方向	流出指定IC	再流入指定IC
東関東道(上り線) (湾岸市川・佐倉方面)	【圏央道】 下総IC 【東関東道】 大栄IC	【圏央道】 阿見東IC・牛久阿見IC・ つくば牛久IC
東関東道(下り線) (潮来方面)	【圏央道】 下総IC 【東関東道】 成田IC	

★乗継調整のご利用方法

<ETCのお客さま>

- ETCをご利用のお客さまは、流出ICを無線走行していただき、再流入ICも無線走行をお願いします。(ETC車には、「乗継証明書」は発行されません)
- 乗継ぎされた走行を一つの走行とみなして、ETC時間帯割引を適用します。
なお、通行料金は請求時の調整となるため、料金所での料金表示器と異なる場合があります。

<現金等のお客さま>

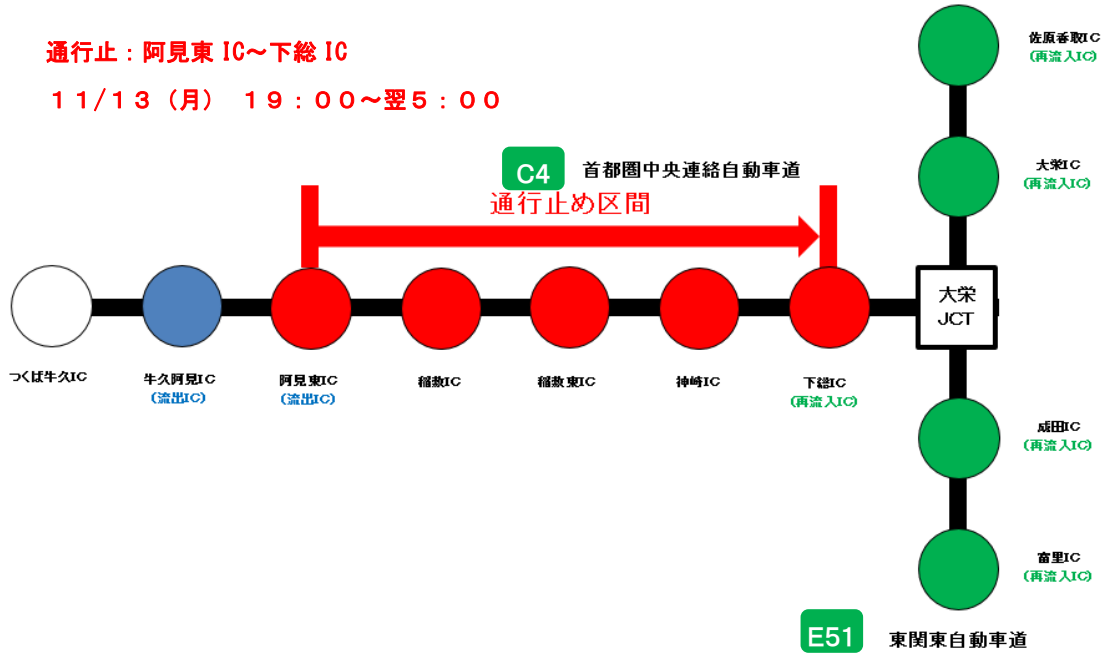
- 現金等で支払いのお客さまは、流出ICで「乗継証明書」をお受け取りいただき、再流入ICで通行券をお取りいただき、最初に料金を支払う料金所で「乗継証明書」と通行券をお渡しください。

乗継料金調整について

○圏央道(外回り)阿見東IC～下総IC

通行止：阿見東 IC～下総 IC

11/13 (月) 19:00～翌5:00



○圏央道(内回り)阿見東IC～下総IC

通行止：阿見東 IC～下総 IC

11/13 (月) 19:00～翌5:00

