



あなたに、ベスト・ウェイ。

NEXCO

東日本

NEWS RELEASE

令和6年4月8日

東日本高速道路株式会社

東北支社山形管理事務所

E13 東北中央自動車道 上り線 山形上山IC⇒南陽高島IC

夜間通行止めのお知らせ

5月8日(水) 夜22時～翌朝5時まで
～トンネル内設備点検等を行います～

NEXCO東日本 山形管理事務所(山形県山形市)では、**E13** 東北中央自動車道(以下「東中道」) 上り線 山形上山インターチェンジ(以下「IC」)から南陽高島ICにて、トンネル内設備点検等を行うため、以下のとおり夜間通行止めを実施します。

お客さまには大変ご迷惑をおかけしますが、お出かけの際には時間にゆとりを持っていただきますよう、ご理解とご協力をお願いします。

1. 通行止め区間および日時

(1)通行止め区間:東中道 上り線 山形上山IC⇒南陽高島IC



地理院地図(国土地理院)(<https://maps.gsi.go.jp/>)をもとに、東日本高速道路株が加工

※各路線に付している **E13** 等の表示は、高速道路等の路線番号(ナンバリング)を示しています。



(2)日時

実施日: 令和6年5月8日(水) 夜22時～翌朝5時

予備日: 令和6年5月9日(木) 夜22時～翌朝5時

日	月	火	水	木	木	土
5月5日	5月6日	5月7日	5月8日	5月9日	5月10日	5月11日
			22時 5時	22時 5時		
			通行止	予備日		

凡例

	東北中央自動車道 山形上山IC→南陽高畠IC間 夜間通行止め 実施日
	東北中央自動車道 山形上山IC→南陽高畠IC間 夜間通行止め 予備日

※通行止め区間内にあるパーキングエリア(以下「PA」)については以下のとおり閉鎖します。

東中道 上り線 南陽PA 夜22時～翌朝5時

※荒天時は、予備日に順延します。

※工事実施判断は、X(旧Twitter)などでお知らせします。



2. 迂回路

迂回に当たっては、【別紙1】をご参照ください。

迂回により所要時間が長くなりますので、お時間にゆとりをもってお出かけください。

3. 通行止めに伴う乗継調整について

通行止めにより高速道路を一旦流出し、通行止め区間を迂回して、再流入して順方向に乗り継がれるお客さまには、ご利用区間に応じて通行料金を調整する「乗継調整」を実施します。

(【別紙2】参照)

◆乗継調整のご利用方法

《ETCのお客さま》

○ETCをご利用のお客さまは、流出指定ICを無線走行していただき、再流入ICも無線走行をお願いします。(ETC車には「乗継証明書」は発行されません)

○乗り継ぎされた走行を一つの走行とみなして、ETC時間帯割引を適用します。

なお、通行料金は請求時の調整となるため、料金所での料金表示器と異なる場合があります。

○全行程で同一のETCカードを挿入して、料金所のETCレーンを通行してください。

《現金等のお客さま》

○現金等でお支払いのお客さまは、流出指定ICで「乗継証明書」をお受け取りのうえ、再流入ICで「通行券」をお取りいただき、最初に料金を支払う料金所で「乗継証明書」と「通行券」をお渡しください。

《ETC・現金等のお客さま共通》

- 流出指定ICで流出後、通行止めが解除された場合は、順方向にある通行止め区間内のIC（流出指定ICを含む）から再流入されても料金調整を行います。

4. 作業概要

東中道 上り線 山形上山IC⇒南陽高島ICにおいて、トンネル内設備点検を実施します。当該区間は片側1車線区間があるため、通行止めでの作業となります。お客さまへ極力ご迷惑をおかけしないよう、交通量が少ない平日の夜間に通行止めを行い、点検を集中的かつ効率的に実施します。安全・快適に高速道路をご利用いただくために必要な点検ですので、ご理解とご協力をお願いします。



トンネル非常用設備点検実施状況写真



トンネル非常電話設備点検実施状況写真

5. 交通情報の入手方法について

(1) 配布・掲示物によるご案内

- ・予告看板やポスター・リーフレットを、周辺の料金所・休憩施設に掲示します。

(2) お出かけ前に入手できる道路交通情報

- ・NEXCO東日本お客さまセンター（24時間オペレーターが対応）

ナビダイヤル： 0570-024-024

または： 03-5308-2424

- ・NEXCO東日本 道路交通情報サイト「ドラとら」

リアルタイム情報 <https://www.drivetraffic.jp/>

工事規制情報 <https://www.drivetraffic.jp/construction-regulation>

- ・日本道路交通情報センター（JARTIC） 道路交通情報

全国共通ダイヤル 050-3369-6666（携帯電話短縮ダイヤル#8011）

※全国どこからでも最寄りの情報センターに接続します。

東北地方高速情報： 050-3369-6761

山形情報： 050-3369-6606

【アドレス】 <https://www.jartic.or.jp/>

・LINE公式アカウント「NEXCO東日本」

【友だち登録2次元コード】

NEXCO東日本管内の通行止め状況などをお知らせしています。

【検索】「NEXCO東日本」で検索 【ID】 @e-nexco



(3) 高速道路をご利用中に入手できる道路交通情報

・道路情報板

・ハイウェイラジオ(AM1620kHz)

ハイウェイラジオを放送している区間は、高速道路上の標識によりご案内しております。

・ハイウェイ情報ターミナル

SA・PAに設置しているモニター画面などにより、道路情報を分かりやすくお知らせします。

・VICS

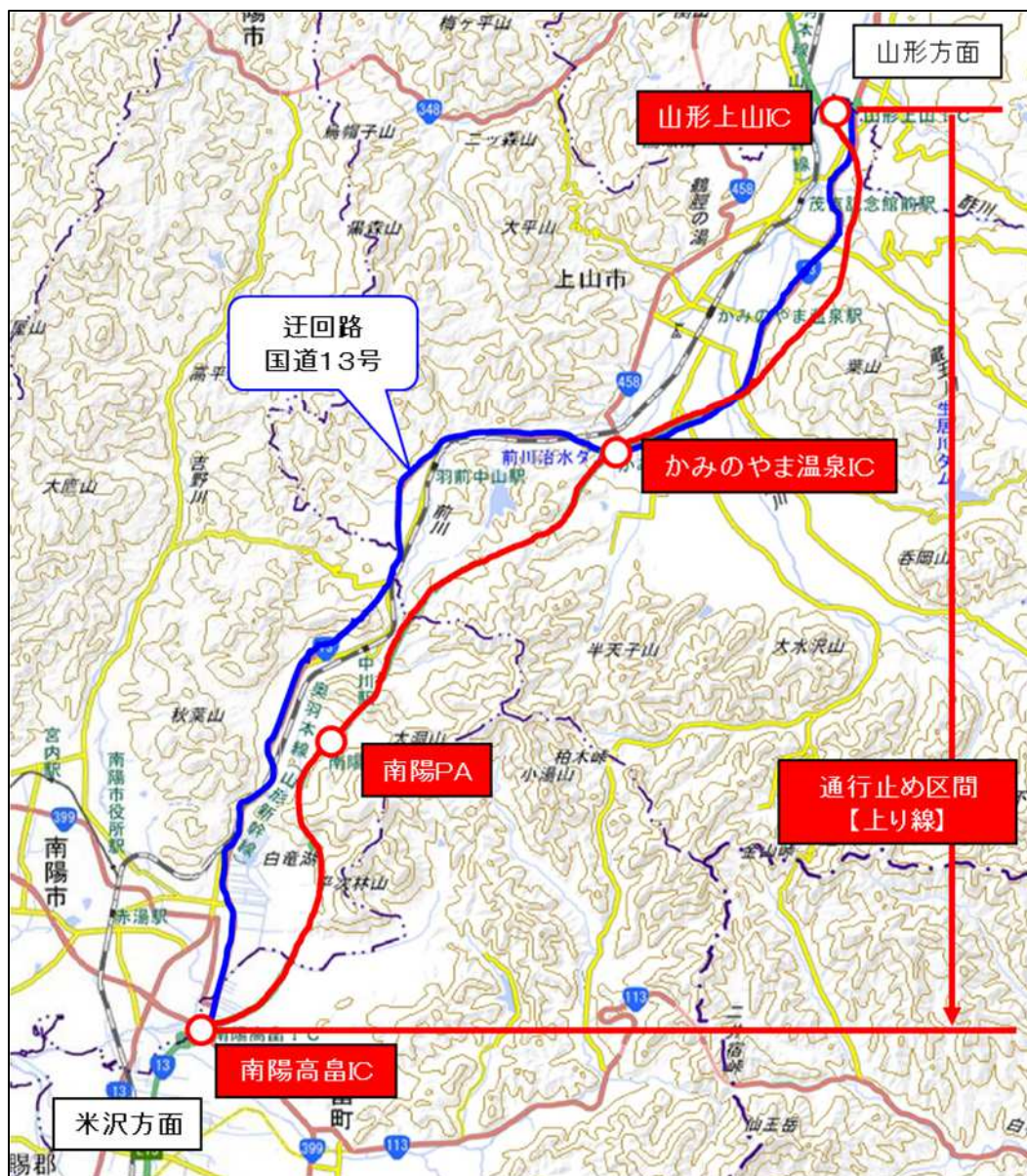
VICS対応のカーナビゲーションなどの搭載機で、道路交通情報が入手できます。

※X(旧 Twitter)の公式アカウントでも情報を配信しています。

「NEXCO東日本(東北)」(@e_nexco_tohoku)

迂回路のご案内

東中道 上り線 山形上山IC⇒南陽高畠IC



地理院地図(国土地理院) (<https://maps.gsi.go.jp/>)をもとに、東日本高速道路㈱が加工

	経路	距離	時間
通常	山形上山IC⇒南陽高畠IC	約25km	約21分
一般道 迂回経路	山形上山IC⇒ <u>国道13号</u> ⇒南陽高畠IC	約26km	約26分

乗継調整のご案内

通行止め箇所：東中道 上り線 山形上山IC⇒南陽高畠IC

