

令和2年7月29日
東日本高速道路(株)
定例会見 資料2

令和2年7月29日
東日本高速道路株式会社
いわき管理事務所
いわき工事事務所

E6 常磐自動車道(いわき中央IC～新地IC間) 供用に向けた夜間通行止めの実施

NEXCO東日本いわき管理事務所およびいわき工事事務所(福島県いわき市)は、2車線区間(片側1車線)の**E6**常磐自動車道いわき中央インターチェンジ(IC)～新地インターチェンジ(IC)間において、4車線化工事・付加車線工事に伴う舗装、防護柵の設置工事などのため、下記のとおり夜間通行止めを実施します。

今回、主に4車線化工事に伴って行う令和2年8月から10月までの夜間通行止めについてお知らせしますが、11月以降も4車線化工事完了まで夜間通行止めを実施する予定です。

また、同じく4車線化工事を行っている宮城県内の山元IC～岩沼IC間についても9月下旬に夜間通行止めを行う予定ですので、あらためてご案内します。

お客さまには大変ご迷惑をおかけしますが、お出かけの際には、時間にゆとりをもってくださいませよう、ご理解とご協力をお願いします。

常磐道4車線化事業の進捗については、これまで関係機関から緊密な協力を得ながら、復興創生期間内の完成に向けて最大限の努力をしてきましたが、福島県内の一部区間では橋梁下部工工事の受注者の倒産、昨年の台風による影響で、工事が大きく遅れるおそれがありました。

そのため、隣接工事業者の協力を得るなど様々な工夫を行い、現在、上部工工事を全面展開するまでに至っています。この橋梁を含む一部区間は年度内の完成は難しく、現時点では半年程度遅れる見込みですが、できるだけ早期の完成に向け、最大限努力してまいります。

記

1. 通行止め区間
(1) 常磐富岡IC～南相馬IC間(上下線)
(2) いわき中央IC～広野IC間(上下線)
(3) いわき中央IC～いわき四倉IC(上下線)
(4) 広野IC～常磐富岡IC間(上下線)
(5) 南相馬IC～新地IC間(上下線) **【別添資料－1】**
2. 通行止め期間
(1) 令和2年 8月24日(月)～26日(水) (3夜間)
(2) 令和2年 8月31日(月)～9月9日(水) (8夜間)
(3) 令和2年 9月10日(木)～11日(金) (2夜間)

(4) 令和2年 9月28日(月)～10月7日(水) (8夜間)

(5) 令和2年10月20日(火)～26日(月) (5夜間)

(予備日:(1)令和2年8月27日(木)～28日(金)、

(2)令和2年9月14日(月)～17日(木)、

(3)令和2年9月18日(金)

(5)令和2年10月27日(火)～30日(金))

※夜間通行止めは、平日の20時から翌朝5時まで行います

(ただし、金曜日の夜間工事は土曜日の早朝まで行います)

※天候等によって通行止め日時や区間を変更する場合がありますので、高速道路をご利用の際は「ドラとら」などのウェブサイトで最新の情報をご確認いただきますようお願いいたします。

3. 通行止め時間 20時～翌5時まで



日	月	火	水	木	金	土
8月 23	24	25	26	27	28	29
	常磐富岡 IC⇄南相馬 IC 間				予備日	
30	31	1	2	3	4	5
	いわき中央 IC⇄広野 IC 間					
6	7	8	9	10	11	12
	いわき中央 IC⇄広野 IC 間		いわき中央 IC⇄いわき四倉 IC 間			
13	14	15	16	17	18	19
	予備日					
20	21	22	23	24	25	26

日	月	火	水	木	金	土
27	28	29	30	10月 1	2	3
	広野 IC⇄常磐富岡 IC 間					
4	5	6	7	8	9	10
	広野 IC⇄常磐富岡 IC 間					
11	12	13	14	15	16	17
18	19	20	21	22	23	24
	南相馬 IC⇄新地 IC 間					
25	26	27	28	29	30	31
	南相馬 IC⇄新地 IC 間		予備日			

4. 迂回路 国道6号【別添資料-1】

5. 工事内容

- ①常磐富岡IC～南相馬IC間 — 付加車線工事の仮設防護柵設置
- ②いわき中央IC～広野IC — 4車線化工事の舗装、仮設防護柵移設(ICランプ切替え)および防護柵支柱打込
- ③いわき中央IC～いわき四倉IC — 4車線化工事の防護柵支柱打込
- ④広野IC～常磐富岡IC間 — 木戸川橋の防風柵設置工事
- ⑤南相馬IC～新地IC間 — 付加車線工事の舗装および仮設防護柵設置(暫定ランプ設置)

■主な工事内容写真



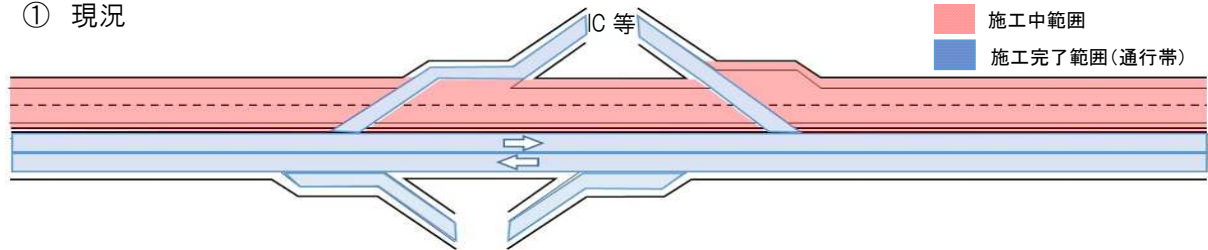
①付加車線工事

②4車線化工事

③防風柵設置工事

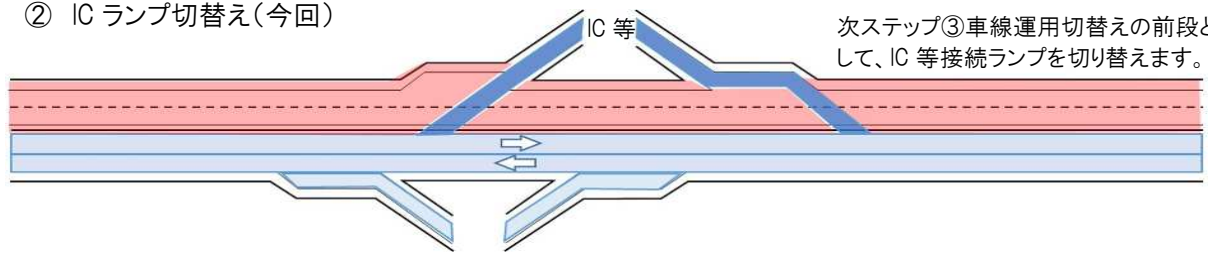
■4車線化工事完成までのステップ例

① 現況

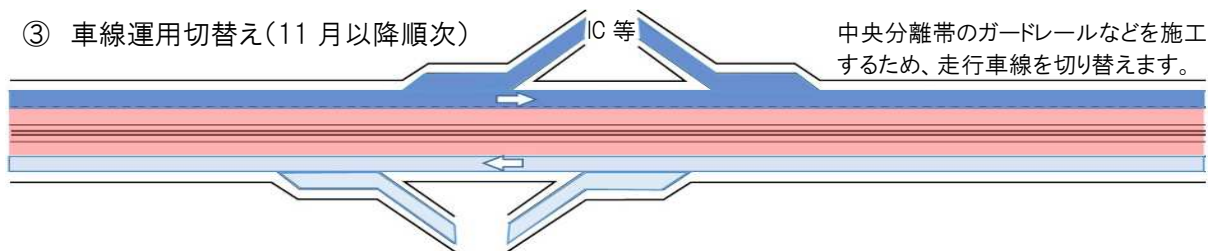


■ 既設道路(通行帯)
■ 施工中範囲
■ 施工完了範囲(通行帯)

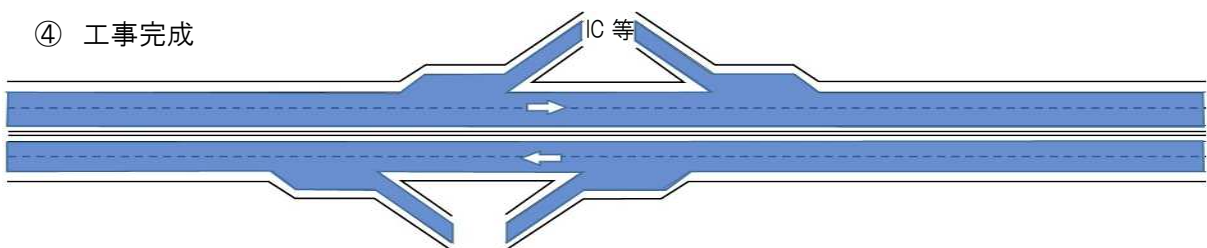
② ICランプ切替え(今回)



③ 車線運用切替え(11月以降順次)



④ 工事完成



6. 工事施工状況

E6 常磐自動車道 **E6** 仙台東部道路 いわき中央インターチェンジ(IC)～岩沼インターチェンジ(IC)間において、工事全面展開中です。今後も工事の進捗に応じた通行止め等を予定しております。引き続き、ご理解ご協力の程よろしく申し上げます。



7. 通行止めに伴う乗継料金調整について【別添資料-2】

夜間通行止めにより高速道路を一旦流出し、通行止め区間を迂回して再度同一方向に乗り継がれるお客さまは、ご利用区間に応じて通行料金を調整する「乗継調整」をします。

○乗り継ぎ可能な料金所

(1)【常磐道 常磐富岡IC～南相馬IC間通行止め時】

- (上り線) 流出IC:常磐道 南相馬IC、南相馬鹿島スマートIC、相馬IC
再流入IC:常磐道 いわき四倉IC、広野IC、ならはスマートIC、常磐富岡IC
- (下り線) 流出IC:常磐道 広野IC、ならはスマートIC、常磐富岡IC
再流入IC:常磐道 南相馬IC、南相馬鹿島スマートIC、相馬IC、新地IC

(2)【常磐道 いわき中央IC～広野IC間通行止め時】

- (上り線) 流出IC:常磐道 広野IC、ならはスマートIC、常磐富岡IC
再流入IC:常磐道 いわき勿来IC、いわき湯本IC、いわき中央IC
磐越道 いわき三和IC、小野IC
- (下り線) 流出IC:常磐道 いわき湯本IC、いわき中央IC
磐越道 いわき三和IC
再流入IC:常磐道 広野IC、ならはスマートIC、常磐富岡IC、大熊IC

(3)【常磐道 いわき中央IC～いわき四倉IC間通行止め時】

- (上り線) 流出IC:常磐道 いわき四倉IC、広野IC
再流入IC:常磐道 いわき勿来IC、いわき湯本IC、いわき中央IC
磐越道 いわき三和IC、小野IC
- (下り線) 流出IC:常磐道 いわき湯本IC、いわき中央IC
磐越道 いわき三和IC
再流入IC:常磐道 いわき四倉IC、広野IC、ならはスマートIC、常磐富岡IC

(4)【常磐道 広野IC～常磐富岡IC間通行止め時】

- (上り線) 流出IC:常磐道 常磐富岡IC、大熊IC
再流入IC:常磐道 いわき中央IC、いわき四倉IC、広野IC
- (下り線) 流出IC:常磐道 いわき四倉IC、広野IC
再流入IC:常磐道 常磐富岡IC、大熊IC、常磐双葉IC

(5)【常磐道 南相馬IC～新地IC間通行止め時】

- (上り線) 流出IC:常磐道 新地IC、山元南スマートIC、山元IC
再流入IC:常磐道 南相馬IC、浪江IC、常磐双葉IC
- (下り線) 流出IC:常磐道 浪江IC、南相馬IC
再流入IC:常磐道 新地IC、山元南スマートIC、山元IC、鳥の海スマートIC、亘理IC

8. 情報提供

小雨決行としますが、大雨及び強風の恐れがある場合は延期します。
なお、夜間通行止めの実施判断は実施当日の13時に行います。

9. 交通情報の入手方法について

全国の高速道路の便利な情報が満載のサイト『ドラぷら』

【アドレス】PC版 (<https://www.driveplaza.com/>)

モバイル版 (<http://m.driveplaza.com/>)

スマートフォン版 (<http://www.driveplaza.com/smp/>)

高速道路の交通情報提供サービス『ドライブトラフィック(ドラとら)』

(<https://www.drivetraffic.jp/construction-regulation>)

リアルタイムな道路交通情報や渋滞予測を提供しています。

【アドレス】PC版 (<https://www.drivetraffic.jp/>)

モバイル版 (<http://m.drivetraffic.jp/>)

スマートフォン版 (<http://www.drivetraffic.jp/smp/>)

NEXCO東日本お客さまセンター

24時間365日オペレーターが対応いたします。

【電話番号】

0570-024-024 または 03-5308-2424

ハイウェイテレホン

電話でリアルタイムの交通情報(5分更新)を24時間入手できます。

【電話番号】

郡山局 024-961-1620

(携帯電話・PHS短縮ダイヤル#8162)

日本道路交通情報センター(JARTIC)

【電話番号】

全国共通ダイヤル 050-3369-6666 (携帯短縮ダイヤル#8011)

※全国どこからでも最寄りの情報センターに接続します。

福島情報 050-3369-6607

東北地方高速情報 050-3369-6604

ハイウェイラジオ

ハイウェイラジオ(AM1620kHz)

放送している区間は高速道路上の標識によりご案内しております。

※ツイッターの公式アカウント「NEXCO東日本(東北)」(@e_nexco_tohoku)でも情報を配信しています。

通行止め 位置図及び迂回路図

(1) 通行止め区間・日時

【常磐道 常磐富岡IC～南相馬IC間 上下線】
令和2年8月24日(月)～26日(水)
毎夜20時～翌5時

(2) 通行止め区間・日時

【常磐道 いわき中央IC～広野IC間 上下線】
令和2年8月31日(月)～9月9日(水)
平日夜間20時～翌5時

(3) 通行止め区間・日時

【常磐道 いわき中央IC～いわき四倉IC間 上下線】
令和2年9月10日(木)～11日(金)
平日夜間20時～翌5時

(4) 通行止め区間・日時

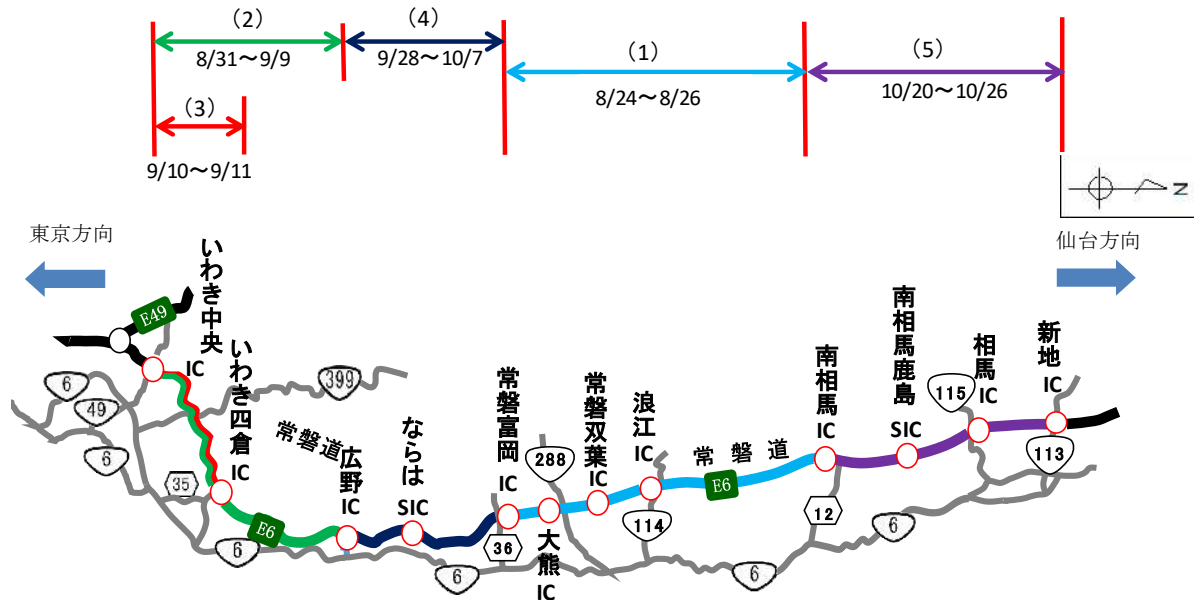
【常磐道 広野IC～常磐富岡IC間 上下線】
令和2年9月28日(月)～10月7日(水)
平日夜間20時～翌5時

(5) 通行止め区間・日時

【常磐道 南相馬IC～新地IC間 上下線】
令和2年10月20日(火)～26日(月)
平日夜間20時～翌5時

※予備日：(1) 令和2年8月27日(木)～28日(金)
(2) 令和2年9月14日(月)～17日(木)
(3) 令和2年9月18日(金)
(5) 令和2年10月27日(火)～30日(金)
(平日夜間)

通行止め区間



迂回路図(1)



(1) 通行止め区間・日時
【常磐道 常磐富岡IC～南相馬IC間 上下線】
 令和2年8月24日(月)～26日(水)
 毎夜20時～翌5時

(1) 常磐富岡IC～南相馬IC間 通行止め

経路		距離	時間
通常時	常磐富岡IC ⇔ 南相馬IC	32.7km	約33分
迂回時	常磐富岡IC ⇔ 県道小野富岡線 ⇔ 国道6号 ⇔ 県道原町川俣線 ⇔ 南相馬IC	44.2km	約59分

迂回路図(2)



(2) 通行止め区間・日時
 【常磐道 いわき中央IC～広野IC間 上下線】
 令和2年8月31日(月)～9月9日(水)
 平日夜間20時～翌5時

(2) いわき中央IC～広野IC間 通行止め

経路		距離	時間
通常時	いわき中央IC ⇄ 広野IC	26.6km	約23分
迂回時	いわき中央IC ⇄ 国道49号 ⇄ 国道6号バイパス ⇄ 国道6号 ⇄ 県道上北迫下北迫線 ⇄ 広野IC	38.7km	約65分

迂回路図(3)



(3) 通行止め区間・日時
 【常磐道 いわき中央IC～いわき四倉IC間 上下線】
 令和2年9月10日(木)～11日(金)
 平日夜間20時～翌5時

(3) いわき中央IC～いわき四倉IC間 通行止め

	経路	距離	時間
通常時	いわき中央IC ⇄ いわき四倉IC	13.1	約11分
迂回時	いわき中央IC ⇄ 国道49号 ⇄ 国道6号バイパス ⇄ 国道6号 ⇄ 県道35号 ⇄ いわき四倉IC	22.7km	約28分

迂回路図(4)



(4) 通行止め区間・日時

【常磐道 広野IC～常磐富岡IC間 上下線】

令和2年9月28日(月)～10月7日(水)

平日夜間20時～翌5時

(4) 広野IC～常磐富岡IC間 通行止め

	経路	距離	時間
通常時	広野IC ⇄ 常磐富岡IC	16.4km	約15分
迂回時	広野IC ⇄ 県道上北迫下北迫線 ⇄ 国道6号 ⇄ 県道小野富岡線 ⇄ 常磐富岡IC	21.0km	約29分

迂回路図(5)



(5) 通行止め区間・日時

【常磐道 南相馬IC～新地IC間 上下線】

令和2年10月20日(火)～26日(月)

平日夜間20時～翌5時

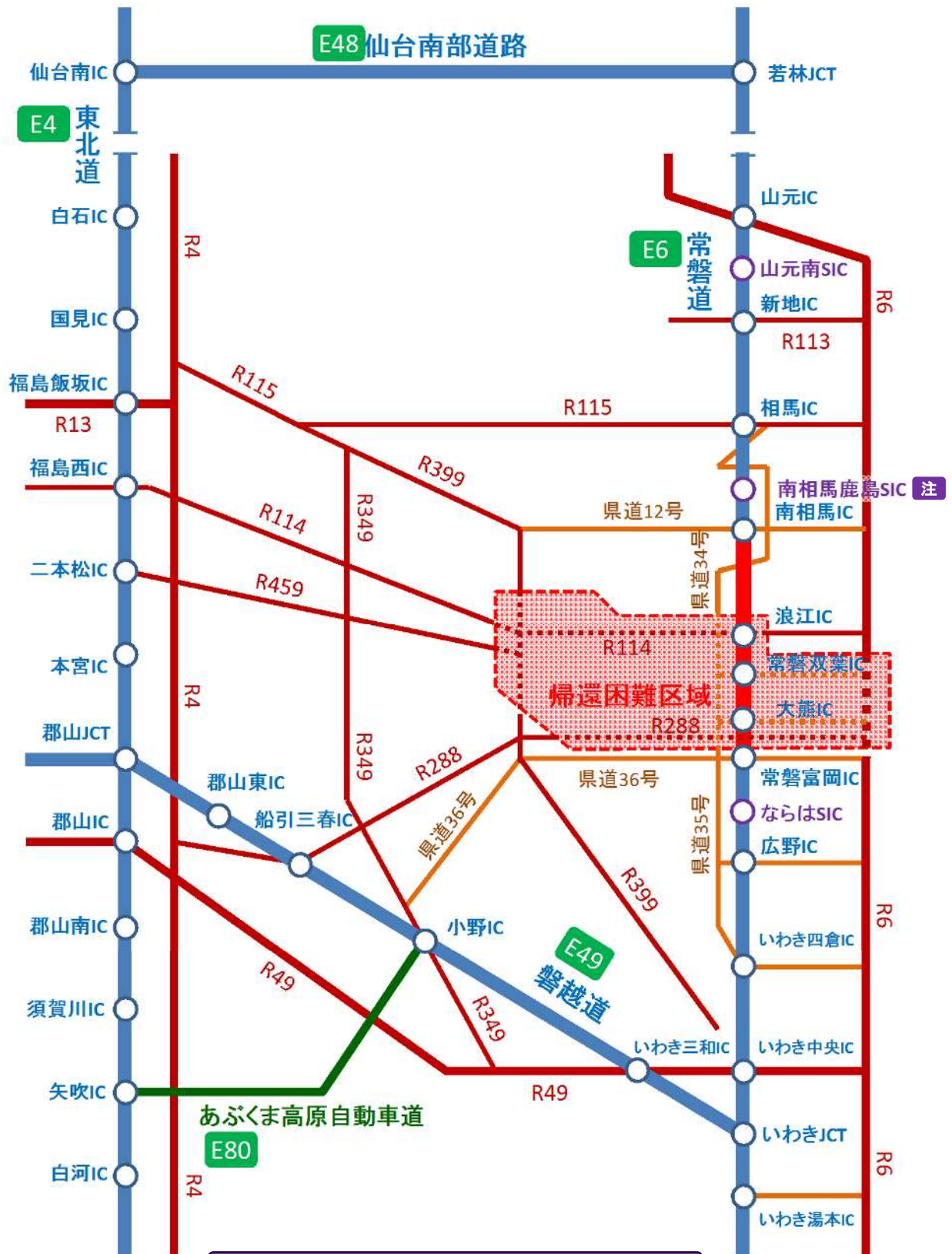
(5) 南相馬IC～新地IC間 通行止め

	経路	距離	時間
通常時	南相馬IC ⇄ 新地IC	22.9km	約23分
迂回時	南相馬IC ⇄ 県道34号線 ⇄ 国道6号 ⇄ 国道113号 ⇄ 新地IC	34.3km	約51分

迂回路のご案内

自動二輪で迂回路を走行されるお客さまへ

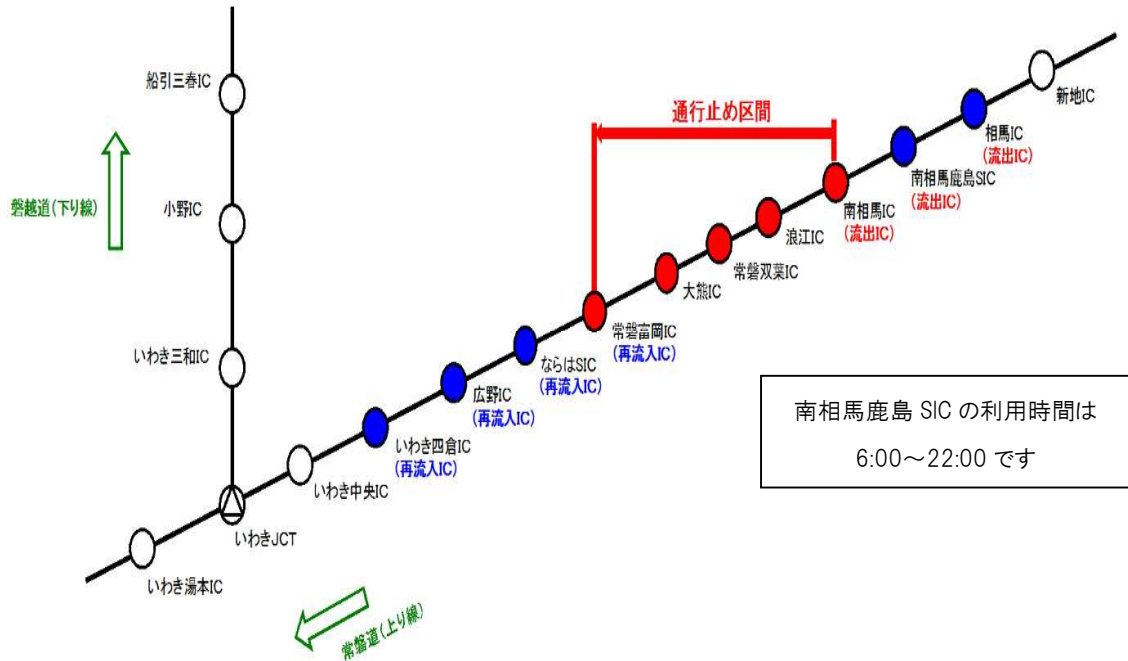
常磐富岡IC～浪江IC間に位置する一般道の一部が帰還困難区域に含まれるため、ご通行いただけません。常磐道からの流出・再流入の際はご注意ください。



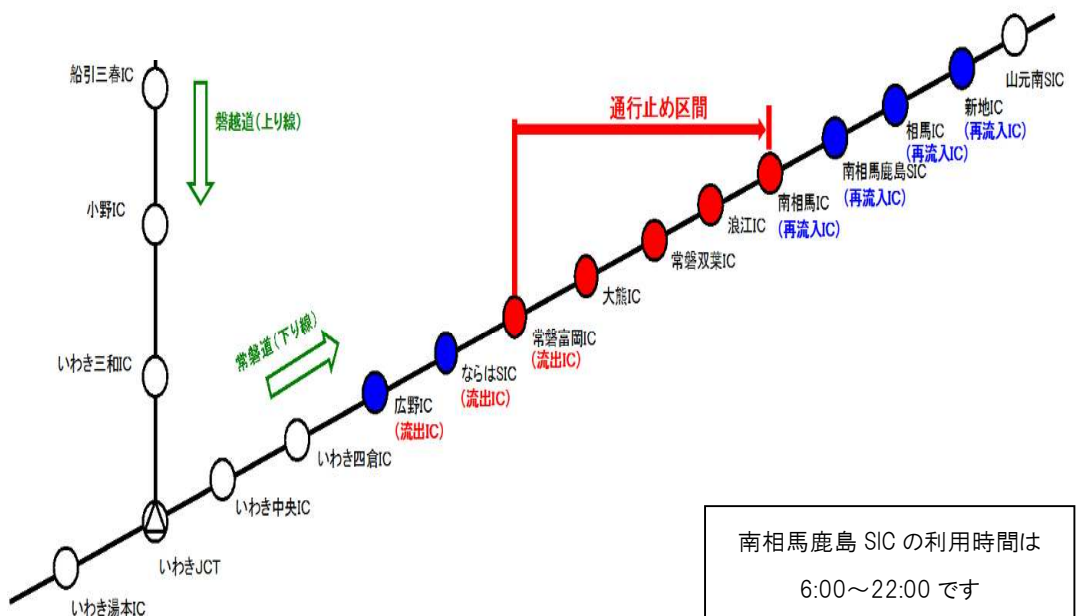
注) 南相馬鹿島 SIC の営業時間は 6:00～22:00 です

乗継料金調整について

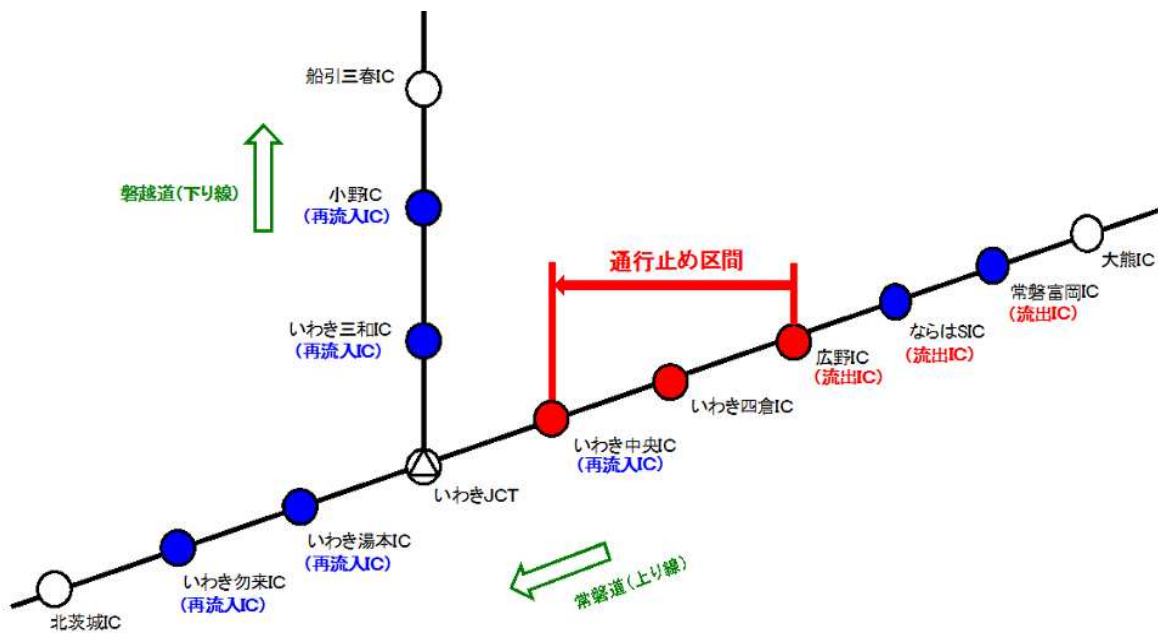
- (1)常磐富岡IC～南相馬IC間 通行止め時
 ○上り(南相馬IC⇒常磐富岡IC)の場合



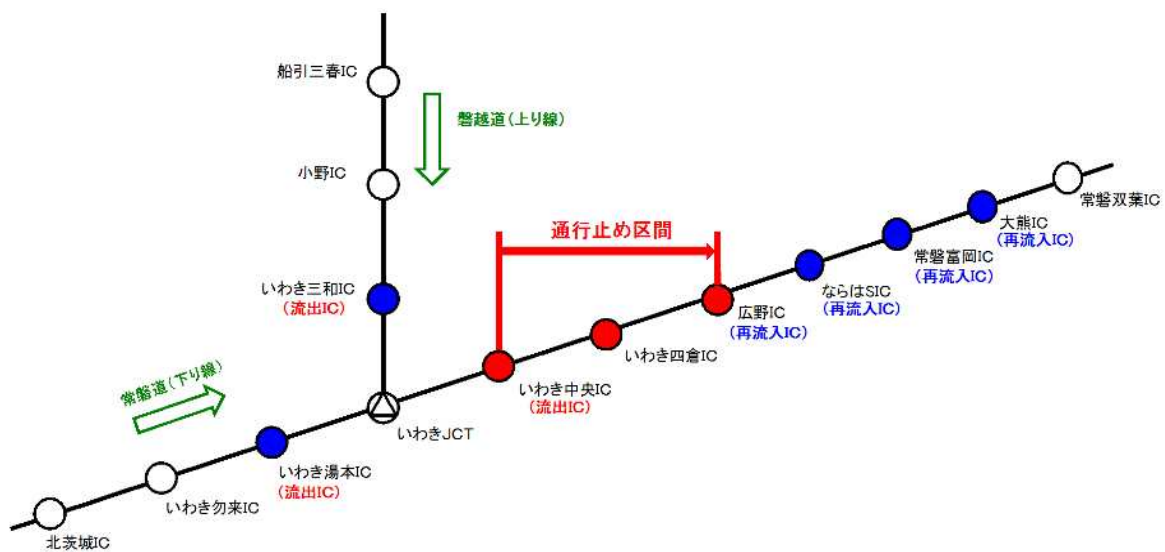
- 下り(常磐富岡IC⇒南相馬IC)の場合



(2)いわき中央IC～広野IC間 通行止め時
 ○上り(広野IC⇒いわき中央IC)の場合

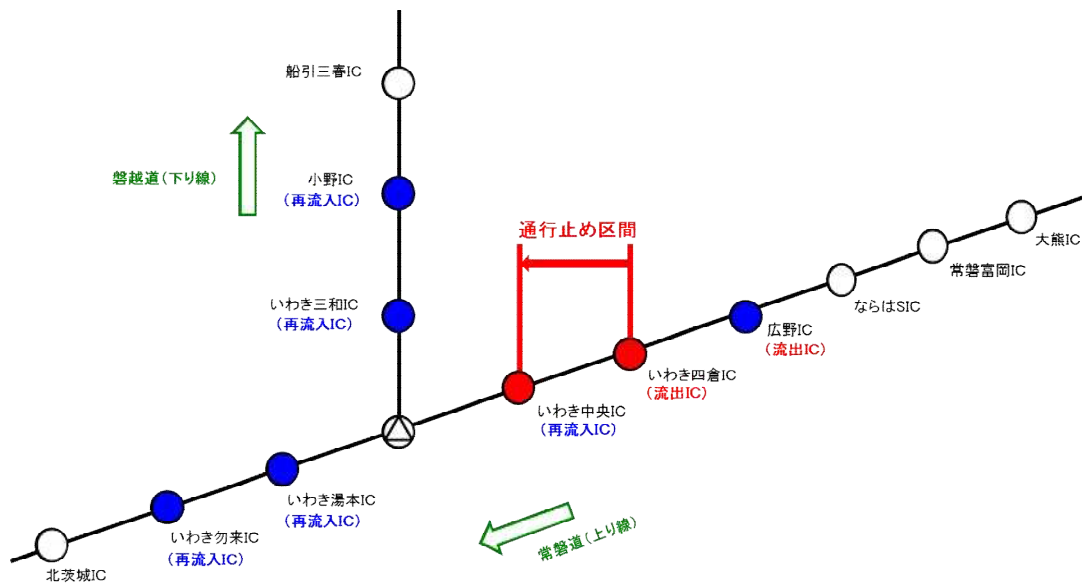


○下り(いわき中央IC⇒広野IC)方向の場合

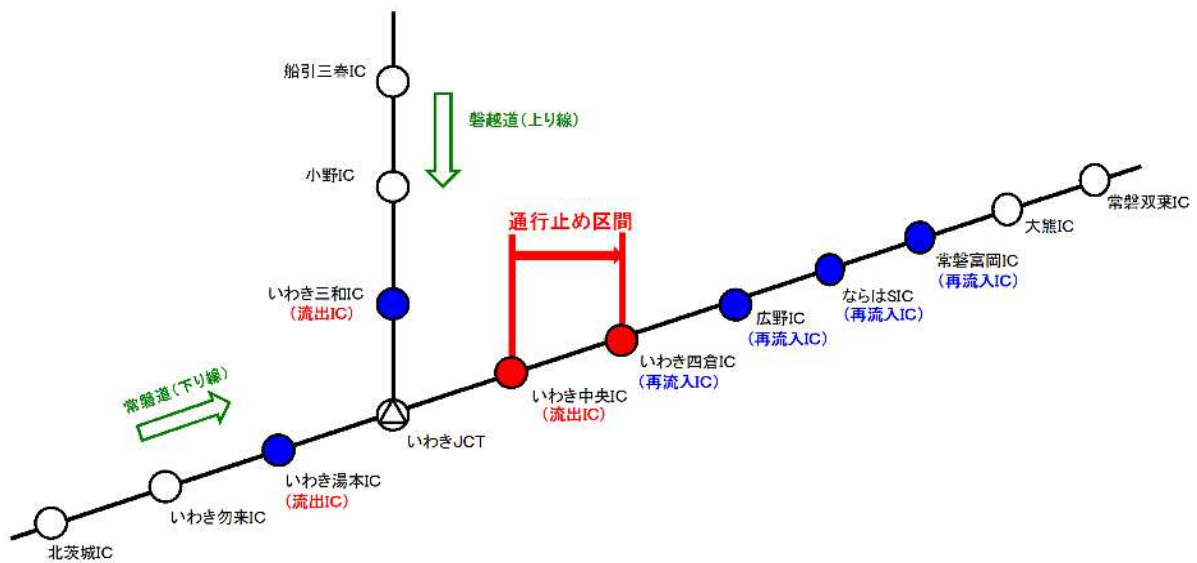


(3)いわき中央IC～いわき四倉IC間 通行止め時

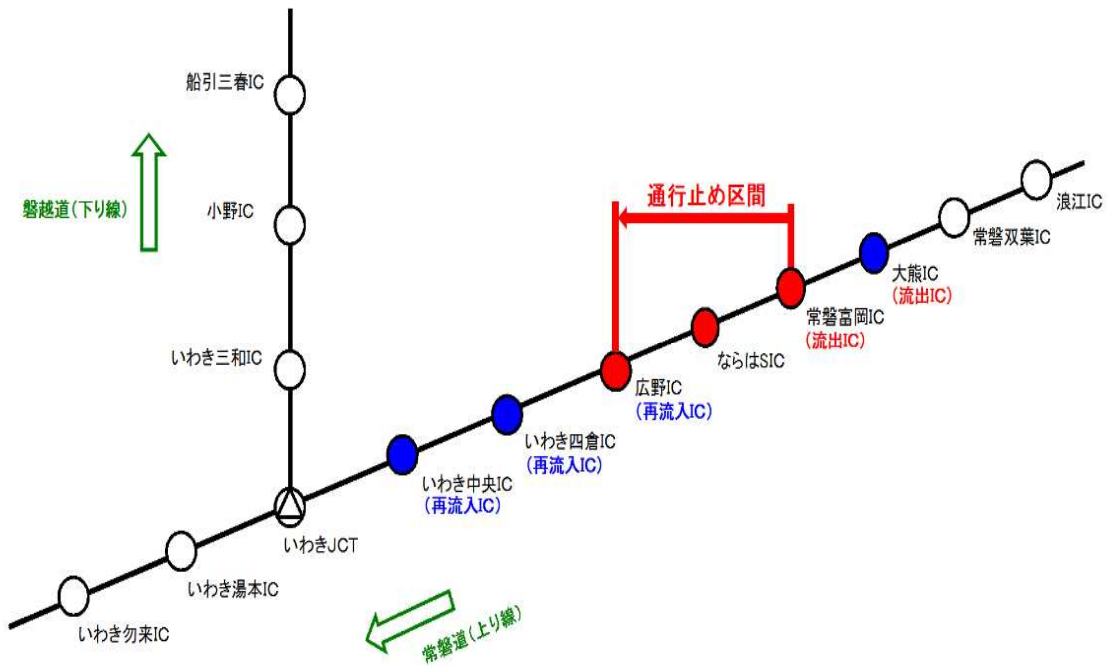
○上り(いわき四倉IC⇒いわき中央IC)の場合



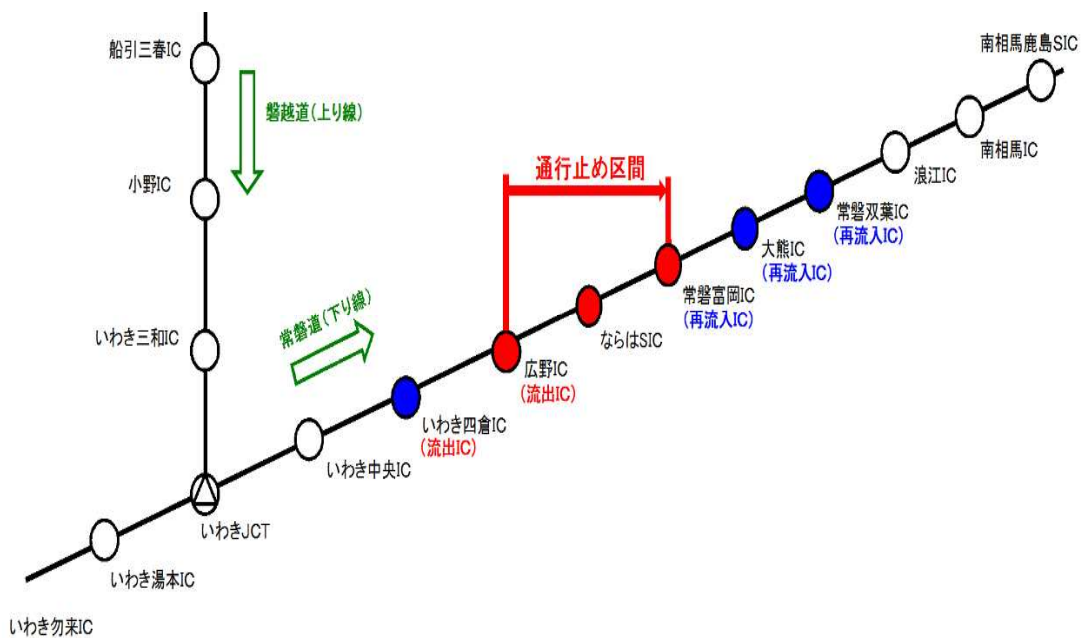
○下り(いわき中央IC⇒いわき四倉IC)の場合



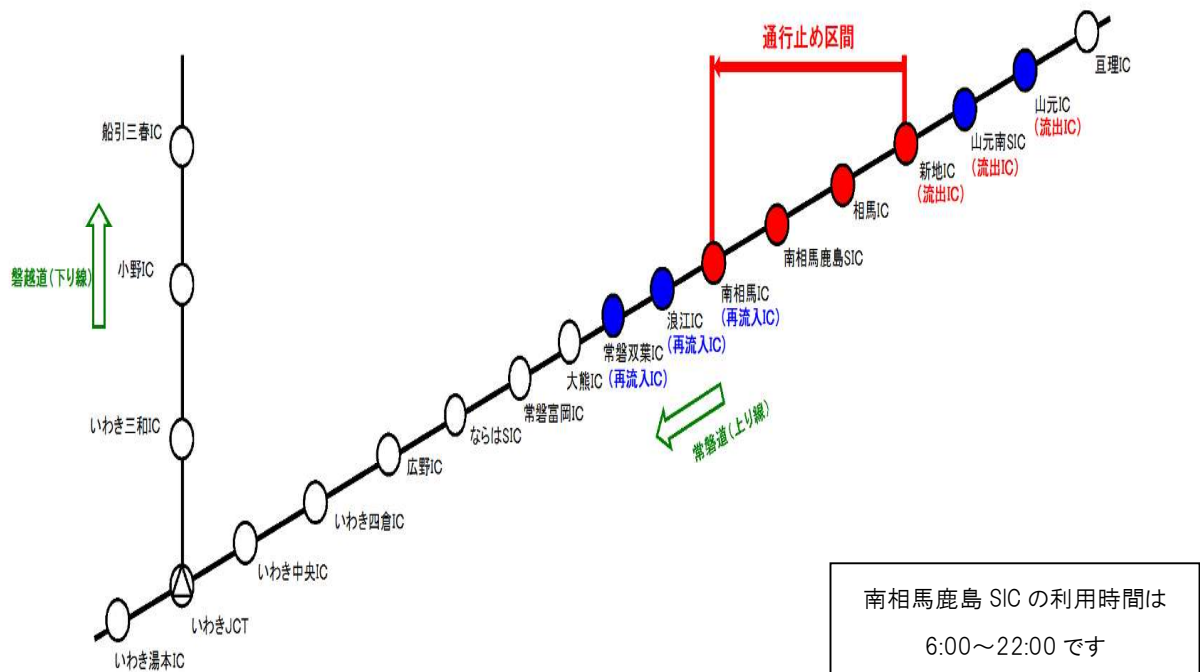
(4) 広野IC～常磐富岡IC間 通行止め時
 ○上り(常磐富岡IC⇒広野IC)の場合



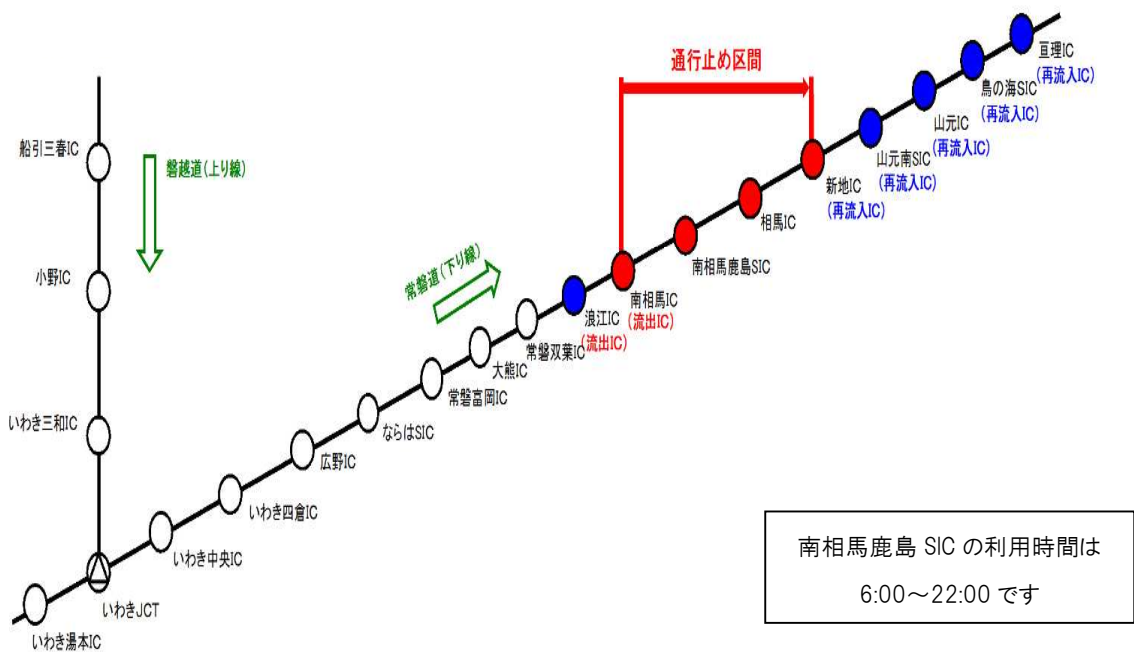
○下り(広野IC⇒常磐富岡IC)の場合



(5)南相馬IC～新地IC間 通行止め時
 ○上り(新地IC⇒南相馬IC)の場合



○下り(南相馬IC⇒新地IC)の場合



◆乗継料金調整のご利用方法

《ETCのお客さま》

- ETCをご利用のお客さまは、流出ICを無線走行していただき、再流入ICも無線走行をお願いします。(ETC車には「乗継証明書」は発行されません)
- 乗り継ぎされた走行を一つの走行とみなして、ETC時間帯割引を適用します。
なお、通行料金は請求時の調整となるため、料金所での料金表示器と異なる場合があります。

《現金等のお客さま》

- 現金等でお支払いのお客さまは、流出ICで「乗継証明書」をお受け取りいただき、再流入ICで通行券をお取りいただき、最初に料金を支払う料金所で「乗継証明書」と通行券をお渡しください。なお、スマートICはETCをご利用のお客さまのみご利用いただけますので、現金等でのご利用はできません。

◆乗継料金調整に関する注意事項

通行止め解除後は、流出ICから流入されても乗継料金調整を行います。

◆自動二輪で走行される方へ

自動二輪のお客さまは、常磐富岡IC～浪江IC間に位置する一般道の一部【国道6号―県道36号及び国道288号―県道35号】が帰還困難区域に含まれるため、大熊ICでは流出できません。