

令和4年7月27日
 東日本高速道路(株)
 定例会見 資料4

令和4年7月20日
 東日本高速道路株式会社

お盆期間の高速道路における渋滞予測について【NEXCO東日本版】

NEXCO東日本(東京都千代田区)は、お盆期間[令和4年8月10日(水)～8月16日(火):7日間]の高速道路における渋滞予測をとりまとめましたのでお知らせします。

なお、新型コロナウイルス感染拡大防止の観点からも、ご利用の日や時間帯を変更いただくなど、分散利用にご協力をお願いします。

1 渋滞予測の概要

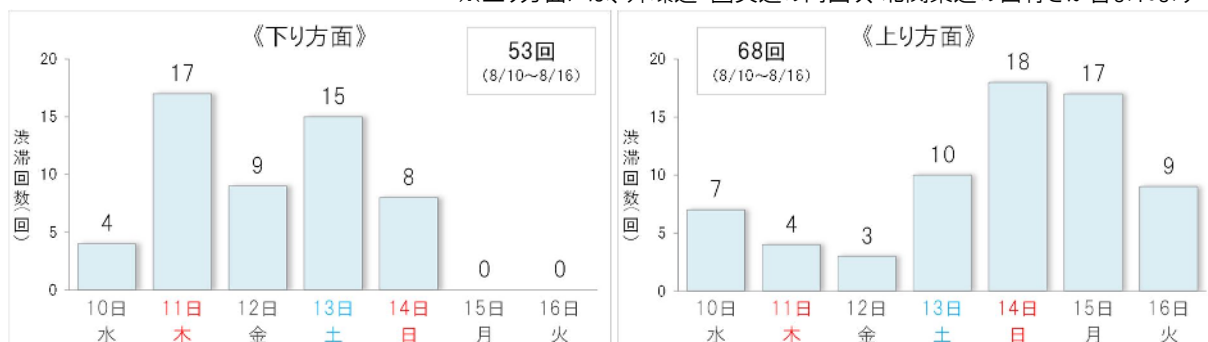
◆渋滞が発生する時間帯及びピーク日

○下り方面では、**8月11日(木)、13日(土)**に渋滞が多発する見込みです。

○上り方面では、**8月14日(日)、15日(月)**に渋滞が多発する見込みです。

《10km以上の渋滞回数》

※下り方面には、外環道・圏央道の外回り、北関東道の東行きが含まれます
 ※上り方面には、外環道・圏央道の内回り、北関東道の西行きが含まれます



◆NEXCO東日本管内で特に長い渋滞の予測【30km以上の渋滞予測は別紙1】

IC:インターチェンジ SA:サービスエリア PA:パーキングエリア

上下方面	道路名	渋滞ピーク日時	ピーク時渋滞長	渋滞発生箇所
下り方面	E4東北自動車道	8月11日(木) 10時頃	45km	ヤイタ キタ 矢板北PA付近(栃木県矢板市)
	E4東北自動車道	8月11日(木) 8時頃	40km	ハニユウ 羽生PA付近(埼玉県羽生市)
	E4東北自動車道	8月13日(土) 8時頃	40km	ハニユウ 羽生PA付近(埼玉県羽生市)
上り方面	E17関越自動車道	8月15日(月) 17時頃	40km	タカサカ 高坂SA付近(埼玉県東松山市)
	E4東北自動車道	8月14日(日) 17時頃	35km	カゾ 加須IC付近(埼玉県加須市)
	E17関越自動車道	8月14日(日) 17時頃	35km	タカサカ 高坂SA付近(埼玉県東松山市)
	E17関越自動車道	8月16日(火) 17時頃	35km	タカサカ 高坂SA付近(埼玉県東松山市)

《令和元年のお盆期間との渋滞回数比較》

渋滞規模	令和4年度 8/10(水)～8/16(火)	令和元年度 8/8(木)～8/18(日)	
	予測回数	全渋滞回数	交通集中による渋滞回数(※)
10km以上	121回	167回	141回

(参考)《令和3年のお盆期間との渋滞回数比較》

渋滞規模	令和4年度 8/10(水)～8/16(火)	令和3年度 8/6(金)～8/16(月)	
	予測回数	全渋滞回数	交通集中による渋滞回数(※)
10km以上	121回	30回	19回

※交通集中による渋滞回数とは、事故などの影響を除いた渋滞回数

2 混雑対策

今回の渋滞予測やこれまでの交通混雑期(年末年始、お盆、ゴールデンウィークなど)の状況を踏まえ、特に激しい混雑を予測している期間には、以下の取り組みを実施します。【別紙2】

- ◆ 本線部における取り組み
 - ・上り坂などでの速度低下注意喚起
 - ・渋滞末尾への追突注意喚起
- ◆ 休憩施設などにおける取り組み
 - ・駐車場整理員の配置
 - ・大型車駐車ますの確保
 - ・臨時トイレの設置
 - など

3 交通混雑期特設サイトのご案内

NEXCO東日本のお客さま向けWebサイト「ドラぷら」にて、渋滞予報ガイドを掲載しているほか、各支社の渋滞予報士が渋滞回避のポイントなどを動画で解説しています。

渋滞予測の内容をご確認いただき、新型コロナウイルス感染拡大防止の観点からも、混雑している日にちや時間帯を避けた「分散利用」へのご協力をお願いします。

- ・交通混雑期特設サイト (https://www.driveplaza.com/special/congest_prediction/)



4 ETC休日割引に関する注意事項

お盆期間の、8月11日(木)、13日(土)、14日(日)には高速道路等の休日割引が適用されません。

・休日割引の適用除外について

(https://www.e-nexco.co.jp/pressroom/head_office/2022/0316/00011091.html)

お盆

2022 8月	日	月	火	水	木	金	土
		1	2	3	4	5	6
	7	8	9	10	11	12	13
	14	15	16	17	18	19	20
	21	22	23	24	25	26	27
	28	29	30	31			



5 渋滞緩和に向けたお願い

お客さまのちょっとした心掛けが渋滞の緩和に繋がります。ご協力をお願いします。

① 上り坂での速度低下に注意

上り坂など、速度低下の注意喚起をしている場所では、速度回復にご協力を！

② 車間距離をつめ過ぎない

走行中は余計なブレーキを踏まないように十分な車間距離を確保！

③ 車線変更は控えましょう

渋滞中における必要以上の車線変更は、さらなる渋滞の悪化を招きます！

6 トピックス

『特に長い渋滞の回避例』について、渋滞回避や軽減に繋がるトピックスを紹介しています。【別紙3】

7 お客さまへの安全運転のお願い

高速道路ご利用の際は、運転手・同乗者の方全員が安全に走行できるように、出発前に「高速道路ご利用の際の心得」【別紙4】をご確認ください。

NEXCO東日本グループでは、2021～2025 年までの期間を「SDGsの達成に貢献し、新たな未来社会に向け変革していく期間」と位置づけ、様々な取り組みを行っています。

今回の「お盆期間の高速道路における渋滞予測」の取り組みについては、渋滞緩和による安全な道路空間の提供などにつながる事業活動としてSDGs目標の 3 番、9 番に貢献するものと考えています。



凡例 IC:インターチェンジ JCT:ジャンクション SA:サービスエリア PA:パーキングエリア

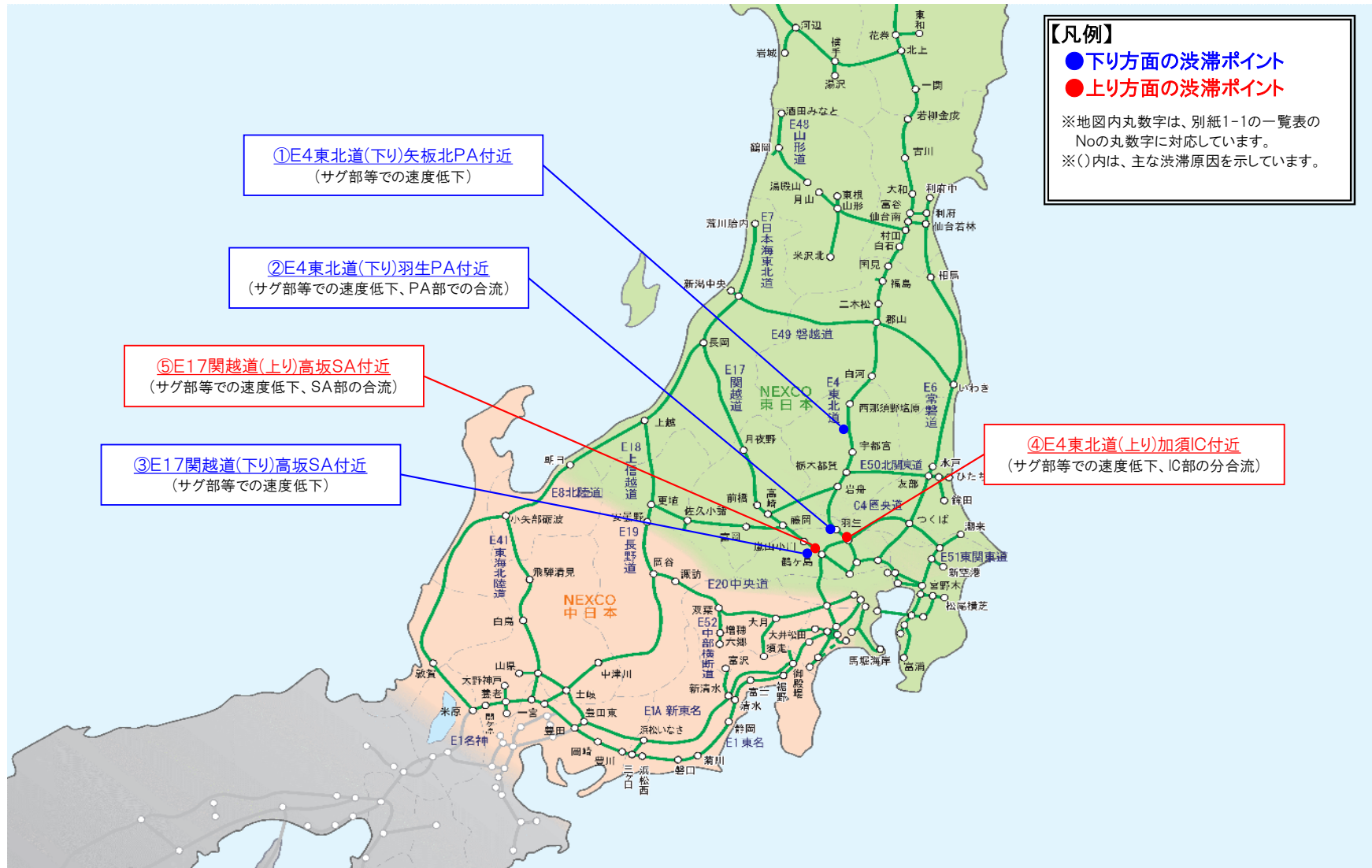
方向	No. ※1	月日 (ピーク日)	道路名	渋滞の先頭	KP	渋滞発生 時間帯(予測)	ピーク 時間	ピーク時 渋滞長	通過所要時間 ※2			渋滞発生区間		渋滞発生 の主な要因 ※3	渋滞発生区間に 含まれる休憩施設 ※4
									ピーク渋滞時 ①	通常時 ②	増加分 (①-②)	渋滞 末尾 ⇒ 渋滞 先頭側			
下り方面	①	8月11日 木	E4東北自動車道	矢板北PA付近	131.3	3:00～20:00	10時	45km	約 110分	約 30分	約 80分	栃木都賀JCT ⇒ 西那須野塩原IC	サグ部等での速度低下	都賀西方PA・大谷PA・上河内SA・矢板北PA	
	②	8月11日 木	E4東北自動車道	羽生PA付近	42.9	5:00～13:00	8時	40km	約 80分	約 25分	約 55分	川口JCT ⇒ 館林IC	サグ部等での速度低下 PA部での合流	蓮田SA・羽生PA	
	③	8月11日 木	E17関越自動車道	高坂SA付近	32.4	5:00～14:00	7時	30km	約 60分	約 20分	約 40分	大泉JCT ⇒ 東松山IC	サグ部等での速度低下	三芳PA・高坂SA	
	②	8月13日 土	E4東北自動車道	羽生PA付近	42.9	6:00～14:00	8時	40km	約 80分	約 25分	約 55分	川口JCT ⇒ 館林IC	サグ部等での速度低下 PA部での合流	蓮田SA・羽生PA	
	①	8月13日 土	E4東北自動車道	矢板北PA付近	131.3	6:00～16:00	9時	30km	約 75分	約 20分	約 55分	鹿沼IC ⇒ 西那須野塩原IC	サグ部等での速度低下	大谷PA・上河内SA・矢板北PA	
	①	8月14日 日	E4東北自動車道	矢板北PA付近	131.3	7:00～16:00	10時	30km	約 75分	約 20分	約 55分	鹿沼IC ⇒ 西那須野塩原IC	サグ部等での速度低下	大谷PA・上河内SA・矢板北PA	
上り方面	④	8月14日 日	E4東北自動車道	加須IC付近	33.4	15:00～22:00	17時	35km	約 70分	約 25分	約 45分	栃木IC ⇒ 加須IC	サグ部等での速度低下 IC部での合流	羽生PA・佐野SA	
	⑤	8月14日 日	E17関越自動車道	高坂SA付近	34.6	12:00～23:00	17時	35km	約 70分	約 25分	約 45分	本庄児玉IC ⇒ 鶴ヶ島IC	サグ部での速度低下 SA部での合流	高坂SA・嵐山PA・寄居PA	
	⑤	8月15日 月	E17関越自動車道	高坂SA付近	34.6	13:00～22:00	17時	40km	約 80分	約 25分	約 55分	藤岡JCT ⇒ 鶴ヶ島IC	サグ部での速度低下 SA部での合流	高坂SA・嵐山PA・寄居PA・上里SA	
	④	8月15日 月	E4東北自動車道	加須IC付近	33.4	15:00～22:00	17時	30km	約 60分	約 20分	約 40分	栃木IC ⇒ 加須IC	サグ部等での速度低下 IC部での合流	羽生PA・佐野SA	
	⑤	8月16日 火	E17関越自動車道	高坂SA付近	34.6	13:00～21:00	17時	35km	約 70分	約 25分	約 45分	本庄児玉IC ⇒ 鶴ヶ島IC	サグ部での速度低下 SA部での合流	高坂SA・嵐山PA・寄居PA	

※1 No.に記載の丸数字は別紙1-2、30km以上渋滞すると予測される箇所の丸数字に対応しています。
※2 ピーク時の渋滞長の通過に要する時間を5分単位で切上げ記載しています。
※3 サグ部等とは『サグ(下り坂から上り坂へ変化するところ)』や『上り坂』で、無意識のうちに速度が低下しやすいポイントです。
※4 渋滞発生区間に含まれる休憩施設は、混雑が見込まれます。

NEXCO東日本管内の高速道路の主な渋滞箇所

【別紙1-2】

お盆期間の7日間[令和4年8月10日(水)～8月16日(火)]に30km以上渋滞すると予測される箇所



※サグ部等：『サグ(下り坂から上り坂へ変化するところ)』や『上り坂』で、無意識のうちに速度が低下しやすいポイント

NEXCO東日本では、お盆期間の対策として、上り坂などでの速度低下注意喚起、渋滞末尾への追突注意喚起、休憩施設などでの駐車場整理員の配置、大型車駐車ますの確保、臨時トイレの設置などを実施します。

上り坂等での速度低下注意喚起



渋滞末尾への追突注意喚起



駐車場整理員の配置



大型車駐車ますの確保



臨時トイレの設置

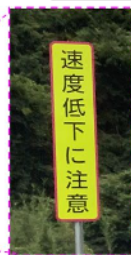
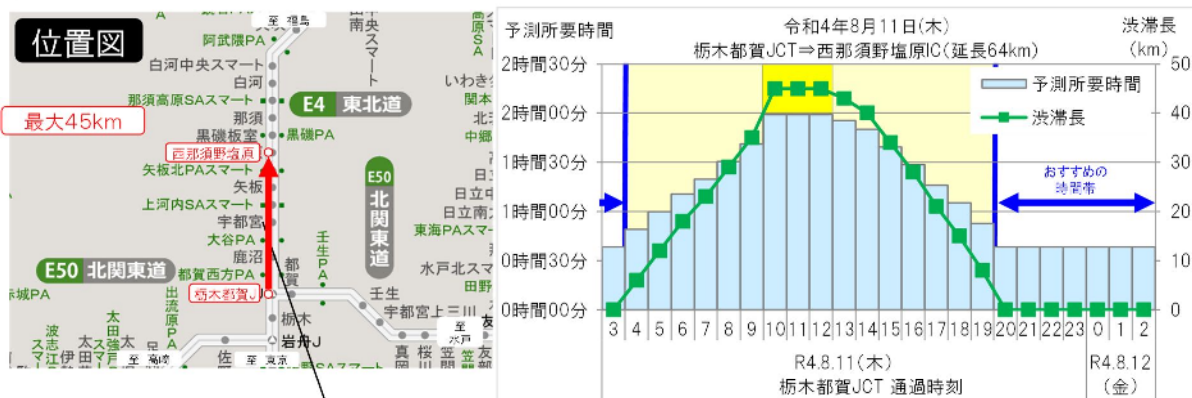


トピックス

特に長い渋滞の回避例(方向別ワースト)

①8月11日(木・祝) E4東北道(下り線)矢板北PA付近を先頭とする渋滞[最大45km]

- ◆ 栃木都賀JCT ⇒ 西那須野塩原IC区間を走行する場合、渋滞のピークは10～13時で、渋滞がない場合に比べ約3倍(約2時間00分)の所要時間を予測しています。
- ◆ 栃木都賀JCTを4時以前または20時以降に通過する場合の所要時間は約40分と予測しており、これらの時間帯のご利用をおすすめします。

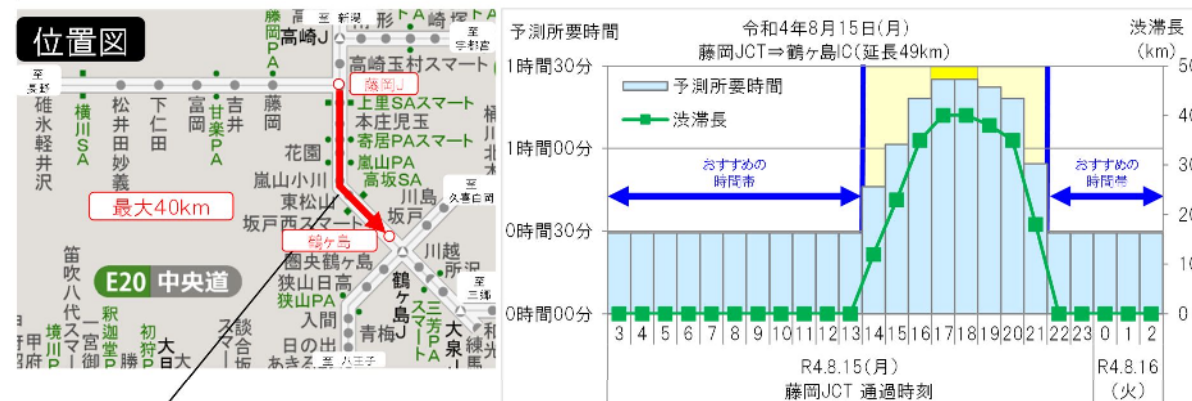


◆ 渋滞原因: サグによる速度低下

矢板北PAの3km先付近は下り坂から上り坂に変わります。こうしたサグ部では無意識のうちに速度が低下してしまいます。渋滞の原因となるため、周りの車に気をつけ速度低下にご注意ください。

②8月15日(月) E17 関越自動車道(上り線)高坂SA付近を先頭とする渋滞[最大40km]

- ◆ 藤岡JCT ⇒ 鶴ヶ島IC区間を走行する場合、渋滞のピークは17～19時で、渋滞がない場合に比べ約3倍(約1時間25分)の所要時間を予測しています。
- ◆ 藤岡JCTを14時以前または22時以降に通過する場合の所要時間は約30分程度と予測しており、これらの時間帯のご利用をおすすめします。



◆ 渋滞原因: サグ部等での速度低下、SA部の合流

高坂SA入口の約1km手前で勾配が下り坂からゆるい上り坂に変わり、無意識のうちに速度が低下してしまいます。渋滞の原因となるためご注意ください。また、高坂SAをご利用のお客さまは本線合流後、渋滞予防のためしばらく左車線のキープをお願いいたします。

～知っていますか？高速道路ご利用の際の心得～

故障トラブルの件数が多く発生しています！

車両の点検(オイル・タイヤ・冷却水など)を確実に行いましょう。

積荷の落下などによる落下物に注意しましょう！

出発前や高速道路走行前には、必ず積荷の点検をお願いします。

※「故障車・事故・落下物あり」の表示を見たら、速度を落とし注意して走行しましょう。



後部座席でもシートベルトを着用しましょう！

高速道路などの死亡事故で後部座席同乗者の死亡者のうち約7割がシートベルト非着用。全席着用義務となっていますので、後部座席同乗者も必ずシートベルトを着用しましょう！



チャイルドシートも忘れずに！

走行車線を走行し、安全速度を守りましょう！

追い越しが終了したらその都度走行車線に戻り、安全速度と車間距離を確認することが大切です。

追越車線ばかり走行していると道路交通法違反になる場合があります、速度超過や車間距離不保持になりやすく、目の前の危険に素早く対応できません。

※いつもと違う速度規制がされている場合は、近くに異常があると考え注意しましょう。情報板やハイウェイラジオで情報を収集し、進路前方の危険をいち早く察知することが大切です。

渋滞末尾の追突事故に注意しましょう！

交通量が多い場合や事故などにより渋滞が発生します。十分な車間距離をとり、前方の状況に注意して走行しましょう。

また、渋滞を発見し、低速走行や停止する場合は、ハザードランプを点灯して後続車に合図しましょう。

給油やトイレはお早めに！ 適度な休憩をとって安全運転を！

居眠り運転や漫然運転は重大な事故につながります。休憩施設で早めの休息、早めの給油を心がけましょう。

高速道路は一般道とは違います。 走行する際には、十分な事前準備と適度な緊張感が必要です。

～ルールとマナーを守り快適なドライブを！～



イライラ運転は思わぬ大事故に…

ゆとりをもったドライブ計画を！



自分の車のサイズに合った

駐車マスに停めましょう！



路肩は緊急車両のために

空けておきましょう！



追い越し後は後方確認をおこない、

走行車線に戻りましょう！



障がいをお持ちの方や妊婦さんのためのスペースです。

本当に必要な方のために空けておきましょう！



マナーアップキャラクター

「マナーティ」

高速道路上で「人」がはねられる事故が多発しています。

高速道路における緊急時の対処法

もし、事故・故障が発生したら・・・



事故や故障でやむを得ず停車した場合、高速道路上をやむを得ず歩かないでください。高速道路は一般道とは違います！同じ感覚での行動は絶対におやめください。



後続車の運転手が気づいているとは限りません。ハザードランプ・発炎筒・停止表示器材で後続車に対する安全措置をとってください。



運転手も同乗者も全員、通行車両に注意しながらガードレールの外など、避難できる場所かどうか確認のうえ、安全な場所に避難してください。移動の際は、足元にも十分注意してください。車内や車の前後での待機はとても危険です！後続車に追突され、命を落とす事故も発生しています。



110番・非常電話・道路緊急ダイヤル（#9910）で状況を通報してください。



非常電話とは…

- どこにあるの？
非常電話は、本線上（1kmおき）、トンネル内（200mおき）、インターチェンジ、SA、PA、バスストップ、非常駐車帯に設置されています。
- どんな時に使うの？
事故・故障などの非常事態発生時に使用してください。
- どこにつながるの？
受話器を取るだけでNEXCOの道路緊急センターにつながります。事故や故障の状況・乗客の有無などを伝えてください。

会話の不自由な方がお使いになるには

故障・事故・救急・火災の状況を表示したボタンが設置されている非常電話では、あてはまるボタンを押してください。
※ボタンがないタイプでも受話器を上げた後、おおよその位置がわかりますのでご安心ください。会話が困難な場合は、受話器を叩くなどの合図で緊急事態の発生をお知らせください。

道路緊急ダイヤルとは…

- どんな時に使うの？
落下物・人や自転車等の立ち入り・路肩の崩壊・路面の穴ぼこなど、車両の通行に支障となる道路の異状、緊急事態を発見した際に使用します。



全国の高速道路・国土交通省が管理する国道が対象。24時間、無料で利用できます。自動音声ガイダンスにしたがって道路名を選択してください。

道路交通法により運転中の携帯電話等の使用は禁止されています。携帯電話等による通報は必ず同乗者の方から行ってください。休憩施設など安全な場所に移動・停車していただく。高速道路は事故・故障でやむを得ず走行ができなくなった場合しか駐車できません。

◆万一のために今一度ご確認ください◆



発炎筒はおもに助手席の足元付近にあります。緊急時にそなえ、一度手にとってご確認ください。

無くそう

逆走



高速道路は
一方通行!

逆走は、 命にかかわる危険行為です。



逆走は2日に1回以上発生している身近な問題。

逆走事故の死に至る確率は、


高速道路での事故全体に比べ約15倍にも及びます。

自ら命を落とさないために、他人の命を奪わないために

逆走防止策&対応策を身につけましょう。

逆走の約6割は、IC・JCT・SA・PAで発生

高速道路に乗る時、
サービスエリアから出る時は、
「標識・標示確認!」を習慣に



「つい、やってしまった」逆走が一番多いのが高速道路出口

うっかり出口を通り過ぎても、
バックしない、Uターンしない



中央分離帯が左、標識が裏側は逆走の可能性

もしも、逆走してしまったら、
安全な場所に停車・避難し、通報を



情報板などで逆走情報をチェック

逆走車情報を見聞きたら、
速度を落とし十分な車間距離を
とって、走行してください。



逆走車は追い越し車線を
走行してくる傾向があります。

逆走対策の詳しい内容は

無くそう逆走



令和4年7月20日
 東日本高速道路株式会社
 中日本高速道路株式会社
 西日本高速道路株式会社
 本州四国連絡高速道路株式会社
 (公財)日本道路交通情報センター

お盆期間の高速道路における渋滞予測について【全国版】

NEXCO 東日本/NEXCO 中日本/NEXCO 西日本/JB 本四高速/(公財)日本道路交通情報センターは、
お盆期間[令和4年8月10日(水)～令和4年8月16日(火)の7日間]の高速道路での交通集中による渋滞予測を取りまとめました。

1 渋滞予測とご利用日・時間帯変更による分散利用のお願い

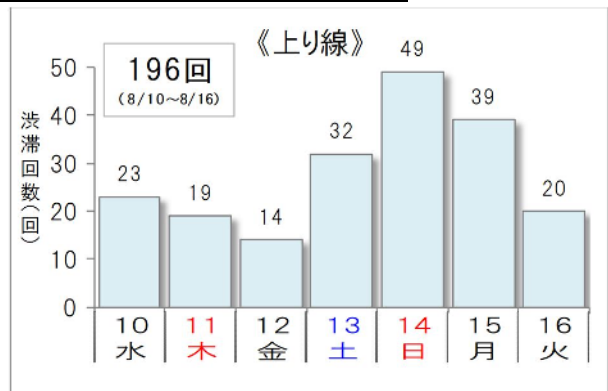
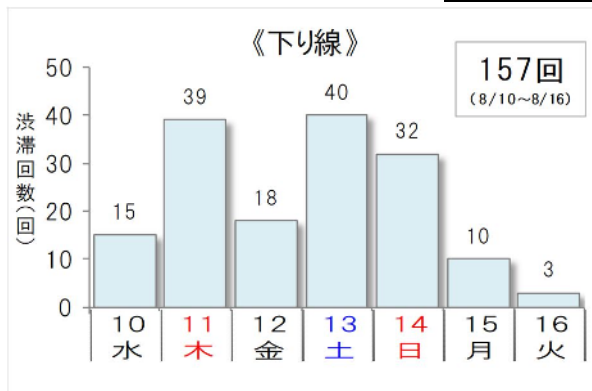
○渋滞予測の内容をご確認のうえ、新型コロナウイルス感染拡大防止の観点からも、ご利用の日や時間帯を変更いただくなど、渋滞を避けたご利用をお願いします。

例年並みの交通状況の場合、

下り線では、**8月11日(木・祝)、13日(土)**に渋滞が多発します。

上り線では、特に**8月14日(日)**に渋滞が多発します。

≪10km以上の渋滞回数≫ 上下線の合計 353回(8/10～8/16)



≪各社の特に長い渋滞発生予測≫ PA:パーキングエリア、SA:サービスエリア、IC:インターチェンジ、SIC:スマートインターチェンジ、BS:バスストップ

会社区分	上下線	道路名	渋滞ピーク日時	ピーク時渋滞長	渋滞発生箇所
東日本	下り線	E4東北自動車道	8月11日(木) 10時頃	45km	ヤイタキタ 矢板北PA付近
	上り線	E17関越自動車道	8月15日(月) 17時頃	40km	タカサカ 高坂SA付近
中日本	下り線	E1東名高速道路	8月11日(木) 8時頃	45km	ハタノナカイ 秦野中井IC付近
		E20中央自動車道	8月11日(木) 5時頃	45km	サカミコ 相模湖IC付近
	上り線	E1東名高速道路	8月14日(日) 15時頃	50km	アヤセ 綾瀬SIC付近
西日本・本四	下り線	E1名神高速道路	8月13日(土) 17時頃	30km	フカクサ 深草BS付近
		E1名神高速道路 (E1A新名神高速道路)	8月13日(土) 17時頃	30km	フカクサ 深草BS付近
	上り線	E1名神高速道路	8月11日(木) 9時頃	30km	オオツ 大津IC付近
		E1名神高速道路	8月13日(土) 9時頃	30km	オオツ 大津IC付近

※〇〇高速道路(△△高速道路)とは、「〇〇高速道路から△△高速道路にまたがった渋滞」という意味です。

※ピーク 30km 以上の渋滞の詳細は【別紙 1】、渋滞を回避する方法については【別紙 2】をご確認ください。

《道路交通情報および渋滞予測情報の提供》

- 道路交通状況は事故や気象などの影響で刻々と変化しますので、出発前やご旅行中も最新の道路交通情報をご確認ください。
- 渋滞予測情報は、渋滞の発生箇所、時間帯毎の渋滞長、渋滞ピーク時の時刻などが分かりますので、ご旅行日・時間の計画等にお役立てください。
- 道路交通情報および渋滞予測情報は、以下のサイトからご利用いただけます。
NEXCO東日本(<https://www.driveplaza.com/>)
NEXCO中日本(<https://www.c-nexco.co.jp/>)
NEXCO西日本(<https://www.w-nexco.co.jp/>)
JB本四高速(<https://www.jb-honshi.co.jp/>)
日本道路交通情報センター(<https://www.jartic.or.jp/>)

2 休憩施設等での混雑対策の予定

渋滞予測や過去の交通混雑期(GW、お盆、年末年始等)の状況を踏まえて、特に激しい混雑を予測している期間に、休憩施設等で駐車場整理員の配置、臨時トイレの設置、大型車駐車ますの確保などの混雑対策を実施する予定です。

なお、休憩施設における新型コロナウイルス感染拡大防止の観点から、ご利用の日や時間帯を変更いただくなど、分散利用にご協力をお願いします。

3 渋滞緩和に向けたお願い

お客さまのちょっとした心掛けが渋滞の緩和に繋がります。ご協力をお願いします。

①上り坂での速度低下に注意

上り坂など速度低下を注意喚起している場所では、速度低下にご注意を！

②車間距離をつめ過ぎない

走行中は余計なブレーキを踏まないように十分な車間距離を確保！

③車線変更は控えましょう

渋滞中における必要以上の車線変更は、渋滞の更なる悪化を招きます！



4 安全運転のお願い

交通混雑期には事故が多発します。高速道路をご利用される際は「**全席シートベルトの着用**」や「**こまめな・早めの休憩**」などを心掛けていただくようお願いします。
また、高速道路上では渋滞末尾への追突注意喚起を案内しておりますので、前方に注意し、ご走行願います。

渋滞末尾への追突注意喚起



(参考)過去実績との比較

渋滞規模	①令和4年予測 ※2			②令和元年実績 ※3			差(①-②)		
	合計	下り	上り	合計	下り	上り	合計	下り	上り
10km以上の渋滞回数 ※1	353 回	157 回	196 回	476 回	214 回	262 回	▲ 123回	▲ 57回	▲ 66回
30km以上の渋滞回数	23 回	11 回	12 回	40 回	28 回	12 回	▲ 17回	▲ 17回	±0回

渋滞規模	①令和4年予測 ※2			②令和3年実績 ※4			差(①-②)		
	合計	下り	上り	合計	下り	上り	合計	下り	上り
10km以上の渋滞回数 ※1	353 回	157 回	196 回	82 回	30 回	52 回	+ 271回	+ 127回	+ 144回
30km以上の渋滞回数	23 回	11 回	12 回	1 回	0 回	1 回	+ 22回	+ 11回	+ 11回

※1 10 km 以上の渋滞回数には、30 km 以上の渋滞回数を含む。

※2 令和4年予測は、令和4年 8 月 10 日(水)～8 月 16 日(火)の 7 日間を集計

※3 令和元年実績は、令和元年 8 月 8 日(木)～8 月 18 日(日)の 11 日間を集計(事故などの影響による渋滞を含む)。

※4 令和3年実績は、令和3年 8 月 6 日(金)～8 月 16 日(月)の 11 日間を集計(事故などの影響による渋滞を含む)。


同時発表 (資料配付)	国土交通記者会、国土交通省建設専門紙記者会、国土交通省交通運輸記者会、 愛知県政記者クラブ、中部地方整備局記者クラブ、中部経済産業記者会、 近畿建設記者クラブ、大手前記者クラブ、大阪商工記者会、大阪建設記者クラブ、 兵庫県政記者クラブ、兵庫県警民放記者クラブ、神戸市政記者クラブ、明石市政記者クラブ、 淡路島記者クラブ、徳島県政記者クラブ、鳴門市政記者クラブ、岡山県政記者クラブ、 倉敷市政記者クラブ、香川県政記者クラブ、坂出市政記者クラブ、高知県政記者クラブ、 広島県政記者クラブ、尾道市政記者クラブ、愛媛番町記者クラブ、今治市政記者クラブ
----------------	---------------------------------------------------------------------------------------------------------------------------------------------------------------------------------------------------------------------------------------------------------------------------------------------------


お問い合わせ先 (マスコミ専用)	東日本高速道路(株) 広報課	TEL. 03-3506-0175(直通)
	【幹事】中日本高速道路(株) 広報課	TEL. 052-222-3628(直通)
	西日本高速道路(株) 広報課	TEL. 06-6344-7410(直通)
	本州四国連絡高速道路(株) 広報 CS 推進課	TEL. 078-291-1023(直通)

【別紙1】 令和4年度 お盆期間の高速道路における主な渋滞発生予測(ピーク渋滞長 30km以上)

(凡例) PA:パーキングエリア SA:サービスエリア IC:インターチェンジ BS:バスストップ SIC:スマートインターチェンジ TN:トンネル													
方向	月日 (ピーク日)	道路名	渋滞の先頭位置	キロポスト	渋滞発生 時間帯	ピーク 時刻	ピーク時 の渋滞長 ※1	通過所要時間 ※2			渋滞発生区間 (渋滞末尾側 ⇒ 渋滞先頭側)	渋滞発生区間に 含まれるSA・PA ※3	会社区分 ※4
								ピーク渋滞時 ①	通常時 ②	増加分 ①ー②			
下り	8月11日 木	E4東北自動車道	羽生PA付近	42.9	05:00～13:00	8時	40km	約 1 時間 20 分	約 25 分	約 55 分	川口JCT ⇒ 館林IC	蓮田SA、羽生PA	東日本
	8月11日 木	E4東北自動車道	矢板北PA付近	131.3	03:00～20:00	10時	45km	約 1 時間 50 分	約 30 分	約 1 時間 20 分	栃木都賀JCT ⇒ 西那須野塩原IC	都賀西方PA、大谷PA、上河内SA、矢板北PA	東日本
	8月13日 土	E4東北自動車道	羽生PA付近	42.9	06:00～14:00	8時	40km	約 1 時間 20 分	約 25 分	約 55 分	川口JCT ⇒ 館林IC	蓮田SA、羽生PA	東日本
	8月13日 土	E4東北自動車道	矢板北PA付近	131.3	06:00～16:00	9時	30km	約 1 時間 15 分	約 20 分	約 55 分	鹿沼IC ⇒ 西那須野塩原IC	大谷PA、上河内SA、矢板北PA	東日本
	8月14日 日	E4東北自動車道	矢板北PA付近	131.3	07:00～16:00	10時	30km	約 1 時間 15 分	約 20 分	約 55 分	鹿沼IC ⇒ 西那須野塩原IC	大谷PA、上河内SA、矢板北PA	東日本
	8月11日 木	E17関越自動車道	高坂SA付近	32.4	05:00～14:00	7時	30km	約 1 時間 0 分	約 20 分	約 40 分	大泉JCT ⇒ 東松山IC	三芳PA、高坂SA	東日本
	8月11日 木	E1東名高速道路	秦野中井IC付近	50.0	前日21:00～06:00	0時	35km	約 1 時間 25 分	約 25 分	約 1 時間 0 分	横浜青葉IC ⇒ 秦野中井IC	港北PA、海老名SA	中日本
	8月11日 木	E1東名高速道路	秦野中井IC付近	50.0	05:00～17:00	8時	45km	約 1 時間 50 分	約 30 分	約 1 時間 20 分	東京IC ⇒ 秦野中井IC	港北PA、海老名SA	中日本
	8月11日 木	E20中央自動車道	相模湖IC付近	45.3	04:00～17:00	5時	45km	約 2 時間 15 分	約 35 分	約 1 時間 40 分	高井戸IC ⇒ 相模湖IC	石川PA	中日本
	8月13日 土	E1名神高速道路	深草BS付近	481.5	14:00～23:00	17時	30km	約 2 時間 30 分	約 25 分	約 2 時間 5 分	竜王IC ⇒ 京都南IC	菩提寺PA、草津PA、大津SA	西日本
8月13日 土	E1名神高速道路 (E1A新名神高速道路)	深草BS付近	481.5	14:00～23:00	17時	30km	約 2 時間 30 分	約 25 分	約 2 時間 5 分	信楽IC ⇒ 京都南IC	草津PA、大津SA	西日本	
上り	8月14日 日	E4東北自動車道	加須IC付近	33.4	15:00～22:00	17時	35km	約 1 時間 10 分	約 25 分	約 45 分	栃木IC ⇒ 加須IC	佐野SA、羽生PA	東日本
	8月15日 月	E4東北自動車道	加須IC付近	33.4	15:00～22:00	17時	30km	約 1 時間 0 分	約 20 分	約 40 分	栃木IC ⇒ 加須IC	佐野SA、羽生PA	東日本
	8月14日 日	E17関越自動車道	高坂SA付近	34.6	12:00～23:00	17時	35km	約 1 時間 10 分	約 25 分	約 45 分	本庄児玉IC ⇒ 鶴ヶ島IC	寄居PA、嵐山PA、高坂SA	東日本
	8月15日 月	E17関越自動車道	高坂SA付近	34.6	13:00～22:00	17時	40km	約 1 時間 20 分	約 25 分	約 55 分	藤岡JCT ⇒ 鶴ヶ島IC	上里SA、寄居PA、嵐山PA、高坂SA	東日本
	8月16日 火	E17関越自動車道	高坂SA付近	34.6	13:00～21:00	17時	35km	約 1 時間 10 分	約 25 分	約 45 分	本庄児玉IC ⇒ 鶴ヶ島IC	寄居PA、嵐山PA、高坂SA	東日本
	8月13日 土	E1東名高速道路	綾瀬SIC付近	27.8	13:00～翌00:00	16時	30km	約 1 時間 15 分	約 20 分	約 55 分	大井松田IC ⇒ 横浜町田IC	中井PA、海老名SA	中日本
	8月14日 日	E1東名高速道路	綾瀬SIC付近	27.8	11:00～翌01:00	15時	50km	約 2 時間 0 分	約 30 分	約 1 時間 30 分	御殿場IC ⇒ 横浜町田IC	足柄SA、鮎沢PA、中井PA、海老名SA	中日本
	8月15日 月	E1東名高速道路	綾瀬SIC付近	27.8	12:00～翌01:00	15時	30km	約 1 時間 15 分	約 20 分	約 55 分	大井松田IC ⇒ 横浜町田IC	中井PA、海老名SA	中日本
	8月13日 土	E20中央自動車道	小仏TN付近	39.6	11:00～翌01:00	16時	30km	約 2 時間 0 分	約 25 分	約 1 時間 35 分	大月IC ⇒ 八王子JCT	談合坂SA、藤野PA	中日本
	8月14日 日	E20中央自動車道	小仏TN付近	39.6	10:00～翌01:00	16時	30km	約 2 時間 0 分	約 25 分	約 1 時間 35 分	大月IC ⇒ 八王子JCT	談合坂SA、藤野PA	中日本
	8月11日 木	E1名神高速道路	大津IC付近	476.5	06:00～15:00	9時	30km	約 2 時間 0 分	約 25 分	約 1 時間 35 分	茨木IC ⇒ 大津IC	桂川PA、大津SA	西日本
	8月13日 土	E1名神高速道路	大津IC付近	476.5	07:00～16:00	9時	30km	約 2 時間 0 分	約 25 分	約 1 時間 35 分	茨木IC ⇒ 大津IC	桂川PA、大津SA	西日本

〇〇自動車道(△△自動車道)とは、「〇〇自動車道から△△自動車道にまたがった渋滞」という意味です。

 : 下り方向のうち最も長い渋滞

 : 上り方向のうち最も長い渋滞

※1 本渋滞予測では、事故などの影響による渋滞は、含まれておりませんので、ご注意願います。

※2 通過所要時間については、5分単位で切り上げた数値を記載しています。

※3 渋滞発生区間に含まれる休憩施設については、本線部の渋滞時に混雑が予想されますので、参考にしていただき、快適な旅行計画にお役立てください。

※4 会社区分については以下のとおりです。 東日本:NEXCO 東日本 中日本:NEXCO 中日本 西日本:NEXCO 西日本 本四:JB 本四高速