

令和2年11月11日  
 東日本高速道路株式会社  
 東北支社横手管理事務所

## E46 秋田自動車道(湯田IC～大曲IC間) 緊急工事に伴う夜間通行止めの実施

NEXCO東日本横手管理事務所(秋田県横手市)は、2車線区間(片側1車線)の **E46** 秋田自動車道湯田(ゆだ)インターチェンジ(IC)～大曲(おおまがり)IC間において、橋梁伸縮装置の損傷状態が悪化したため、下記のとおり夜間緊急通行止め実施し、伸縮装置の応急補修を行います。

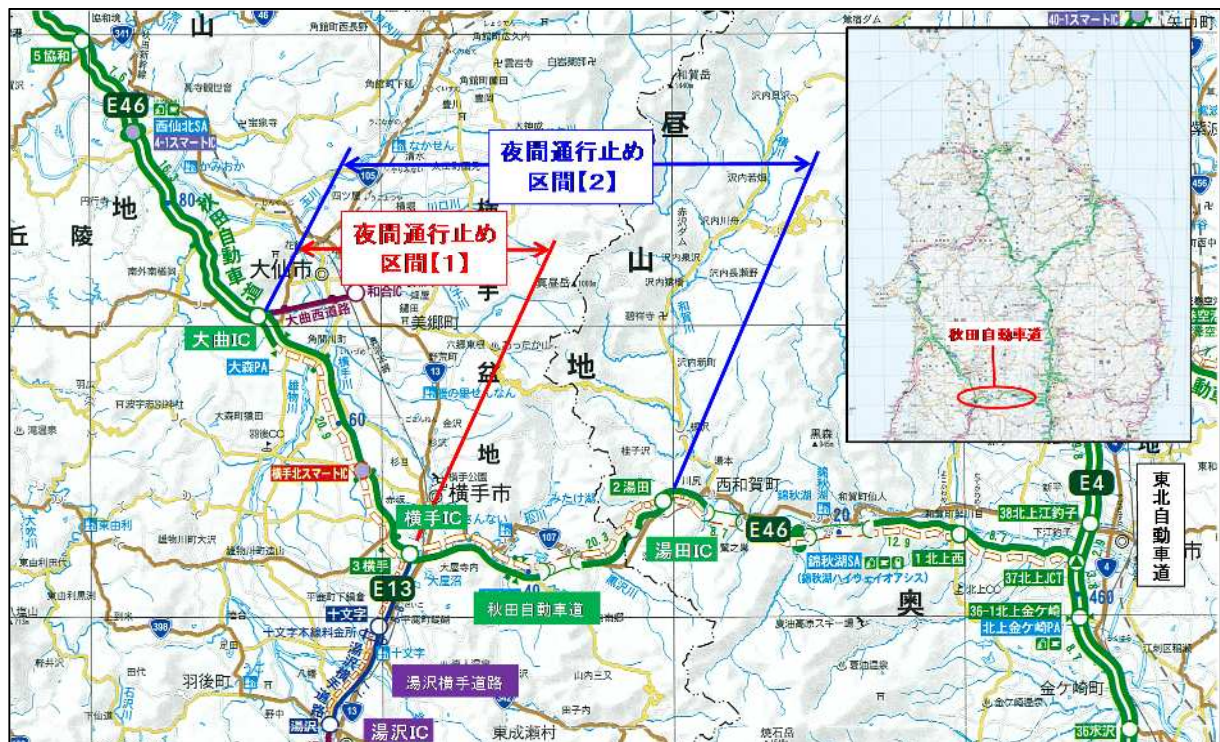
そのため、お出かけの際には、時間にゆとりをもって出発いただくとともに、走行の際には国道107号および国道13号等への迂回をお願いします。

高速道路をご利用されるお客さまには大変ご迷惑をおかけすることとなり申し訳ございませんが、高速道路を安全・快適にご利用いただくために必要な工事に、ご理解とご協力をお願いします。

### 記

1. 通行止め区間
- 【1】秋田自動車道 横手IC～大曲IC間(上下線)
  - 【2】秋田自動車道 湯田IC～大曲IC間(上り線)
- (別添資料-1)

(位置図)



2. 通行止め日時

【1】秋田自動車道 横手IC～大曲IC間(上下線)

令和2年11月11日(水) 20時～翌6時

【2】秋田自動車道 湯田IC～大曲IC間(上り線)

令和2年11月12日(木) 20時～翌6時

【予備日:令和2年10月13日(金)】


※夜間通行止めは、平日の20時から翌朝6時まで行います。

(金曜日の夜間工事となった場合は土曜日の早朝6時まで行います)

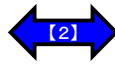
※天候等によって、通行止め日時を変更する場合がありますので、高速道路をご利用の際は「ドラとら」などのWebサイトにより最新の情報をご確認いただきますようお願いいたします。

日	月	火	水	木	金	土
11月8日	11月9日	11月10日	11月11日	11月12日	11月13日	11月14日
			←(1)→	←(2)→	←(2)→	

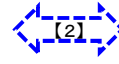
【凡例】



【1】横手IC～大曲IC間 実施日



【2】湯田IC～大曲IC間 実施日



【2】湯田IC～大曲IC間 予備日

3. 通行止め時間

20時～翌6時

4. 迂回路

【1】国道13号、大曲西道路(別添資料-1)

【2】国道107号、国道13号、大曲西道路(別添資料-1)

5. 工事内容

橋梁伸縮装置の応急補修工事を行います。

《 損傷状況 》



伸縮装置外観

内部部品の変状



埋設型伸縮装置の損傷

## 6. 通行止めに伴う乗継料金調整について

夜間通行止めにより高速道路を一旦流出し、通行止め区間を迂回して再度同一方向に乗り継がれるお客さまは、ご利用区間に応じて通行料金を調整する「乗継調整」をします。

詳しい乗り継ぎ調整の内容については、別添資料をご参照ください。

なお、横手IC～大曲IC間(上下線)の通行止めの際でも、湯沢横手道路から湯田方面(上り線)へのご利用のお客さまは一旦横手ICで流出し再度横手ICから流入していただくこととなりますのでご了承ください。

また、湯田IC～大曲IC間の通行止めは上り線のみとなりますが、湯沢横手道路から大曲方面(下り線)へのご利用のお客さまも、一旦横手ICで流出し再度横手ICから流入していただくこととなりますのでご了承ください。

横手北SICについては20時～翌6時までご利用できませんので、予めご了承ください。

## 7. 情報提供

### ●道路交通情報などのご案内

全国の高速道路の便利な情報が満載のサイト『ドラぶら』

【アドレス】

PC版 ( <https://www.driveplaza.com/> )

モバイル版 ( <http://m.driveplaza.com/> )

スマートフォン版 ( <http://www.driveplaza.com/smp/> )

高速道路の交通情報提供サービス『ドライブトラフィック(ドラとら)』

( <https://www.drivetraffic.jp/construction-regulation> )

リアルタイムな道路交通情報や渋滞予測を提供しています。

【アドレス】

PC版 ( <https://www.drivetraffic.jp/> )

モバイル版 ( <http://m.drivetraffic.jp/> )

スマートフォン版 ( <http://www.drivetraffic.jp/smp/> )

NEXCO東日本お客さまセンター

24時間365日オペレーターが対応いたします。

【電話番号】

0570-024-024 または 03-5308-2424

ハイウェイテレホン

電話でリアルタイムの交通情報(5分更新)を24時間入手できます。

【電話番号】

秋田局 018-826-1620

盛岡局 019-639-1620

(携帯電話・PHS短縮ダイヤル#8162)

(公財)日本道路交通情報センター(JARTIC)

【電話番号】

全国共通ダイヤル 050-3369-6666(携帯短縮ダイヤル#8011)  
岩手情報 050-3369-6603  
秋田情報 050-3369-6605  
東北地方高速情報 050-3369-6761

ハイウェイラジオ

ハイウェイラジオ(AM1620kHz)

放送している区間は高速道路上の標識によりご案内しております。

SA・PAに設置されているモニター画面などにより、広域の道路情報を分かりやすくお知らせしています。

※ツイッターの公式アカウント「NEXCO東日本(東北)」(@e\_nexco\_tohoku)でも情報を配信しています。

## 夜間通行止め時迂回路図

### 【通行止め日時】

【1】秋田自動車道 横手IC～大曲IC間 上下線

令和2年11月11日(水) 1 夜間

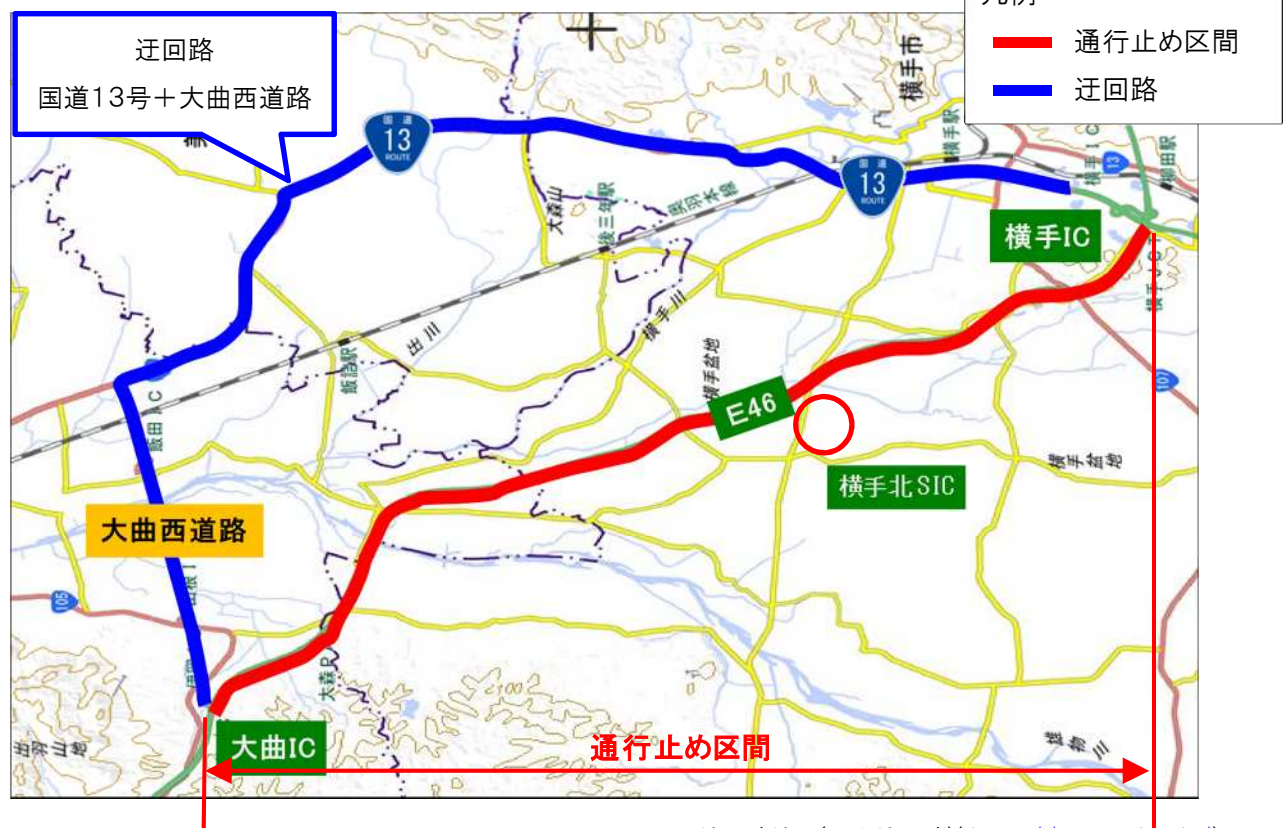
【2】秋田自動車道 湯田IC～大曲IC間 上り線

令和2年11月12日(木) 1 夜間

予備日: 令和2年11月13日(金)

※上記区間の通行止め時において、山内PA、大森PAは19時30分に閉鎖します。

### 【1】秋田自動車道 横手IC～大曲IC間(上下線)通行止め時 迂回路図



地理院地図(国土地理院)( <https://maps.gsi.go.jp/> )

をもとに、東日本高速道路(株)が加工

### ■迂回路比較

	経路	距離	時間
通常	横手IC⇒大曲IC間	約21km	約18分
一般道 迂回経路	横手IC⇒国道13号⇒大曲西道路⇒大曲IC	約28km	約36分

※横手IC～大曲IC間の通行止めの際でも、湯沢横手道路から湯田方面(上り線)へのご利用の皆さまは一旦横手ICで流出し再度横手ICから流入していただくこととなりますのでご了承ください。

【2】秋田自動車道 湯田IC～大曲IC間(上り線)通行止め時 迂回路図



地理院地図(国土地理院)( <https://maps.gsi.go.jp/> )

をもとに、東日本高速道路㈱が加工

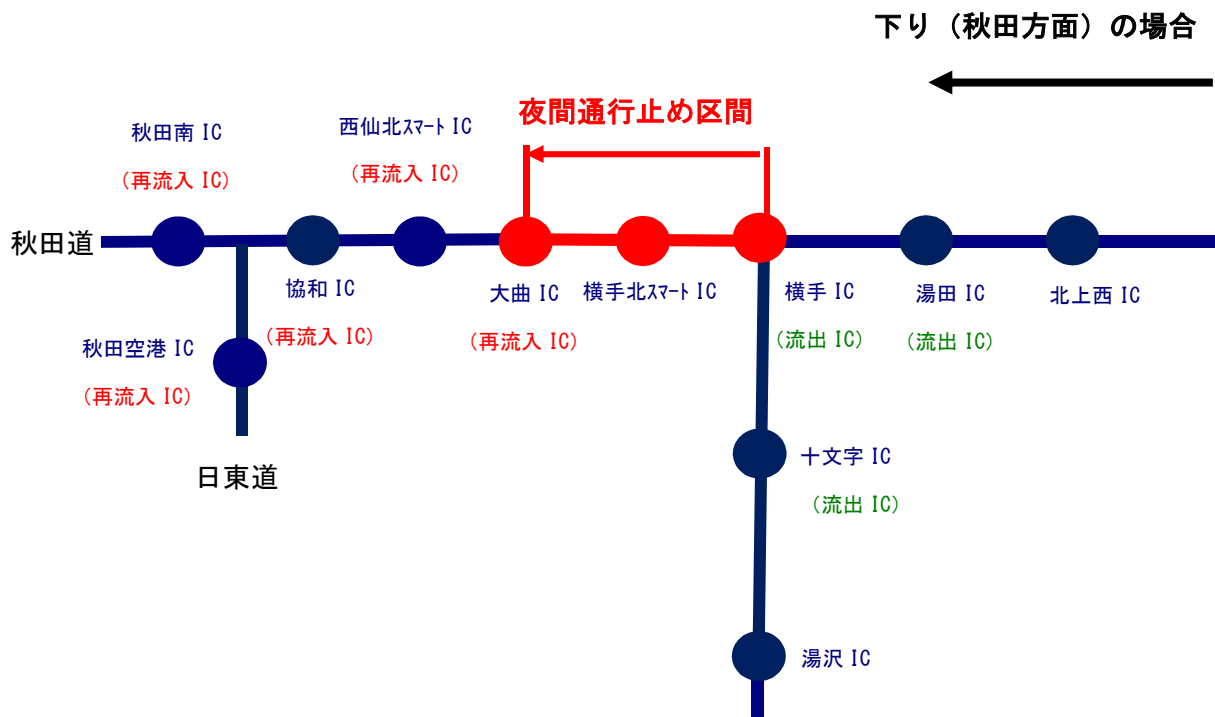
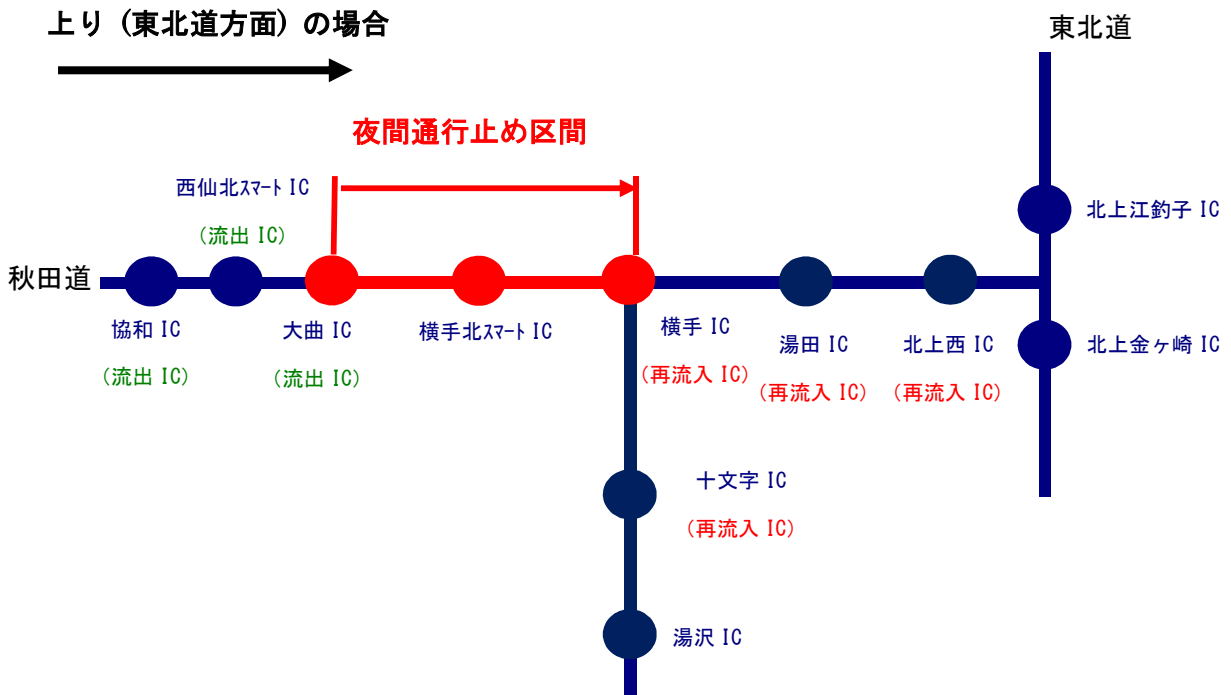
■ 迂回路比較

	経路	距離	時間
通常	大曲IC⇒湯田IC間	約41km	約36分
一般道 迂回経路	大曲IC⇒大曲西道路⇒国道13号 ⇒国道107号⇒湯田IC	約47km	約57分
	横手IC⇒国道13号⇒国道107号⇒湯田IC	約24km	約29分

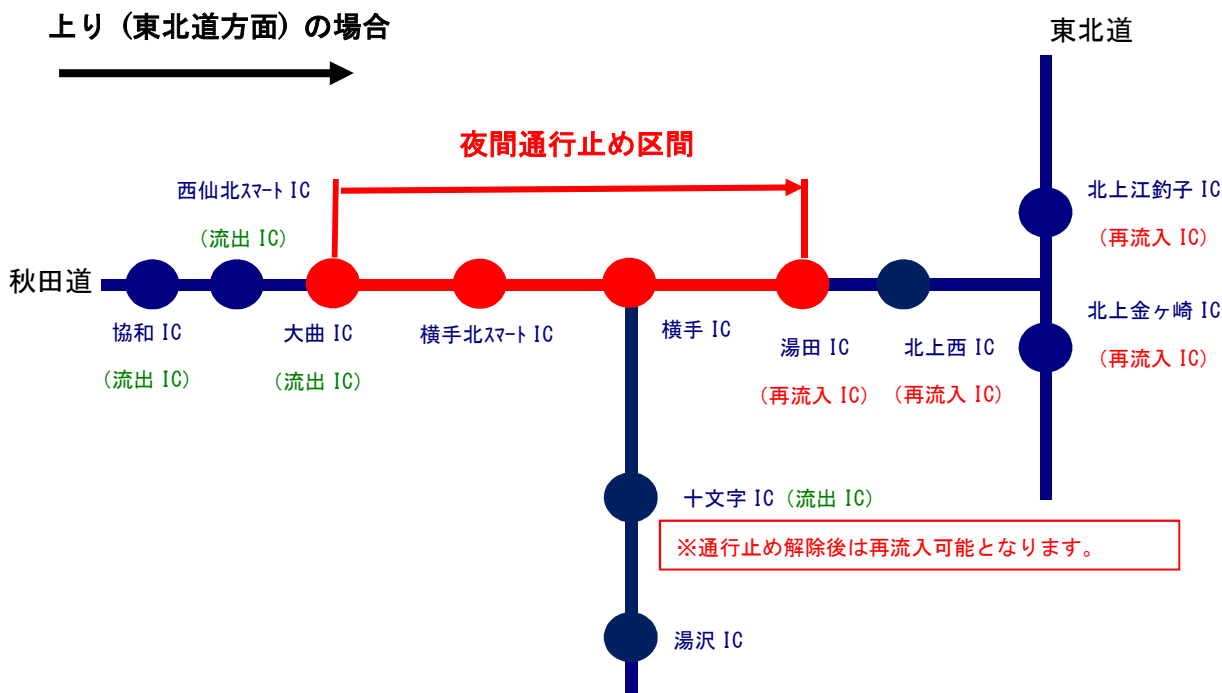
※湯田IC～大曲IC間の通行止めは上り線のみとなりますが、湯沢横手道路から大曲方面(下り線)へのご利用のお客さまも、一旦横手ICで流出し再度横手ICから流入していただくこととなりますのでご了承ください。

### 乗継料金調整について

#### 【1】 通行止め区間:横手IC～大曲IC間



## 【2】 通行止め区間:大曲IC～湯田IC間



### ◆乗継料金調整のご利用方法

#### 《ETCのお客さま》

- ETCをご利用のお客さまは、流出ICを無線走行していただき、再流入ICも無線走行をお願いします。(ETC車には「乗継証明書」は発行されません)
- 乗り継ぎされた走行を一つの走行とみなして、ETC時間帯割引を適用します。  
なお、通行料金は請求時の調整となるため、料金所での料金表示器と異なる場合があります。

#### 《現金等のお客さま》

- 現金等でお支払いのお客さまは、流出ICで「乗継証明書」をお受け取りいただき、再流入ICで通行券をお受け取りいただき、最初に料金を支払う料金所で「乗継証明書」と通行券をお渡しください。

### ◆乗継料金調整に関する注意事項

- 通行止め解除後は、流出ICから流入されても乗継料金調整を行います。
- 横手北SIC(ETC車のみ利用可能)の入口のみ、20時～翌6時までではご利用できません。
- 西仙北SICはETC車のみ利用可能で、22時から翌6時までではご利用できません。