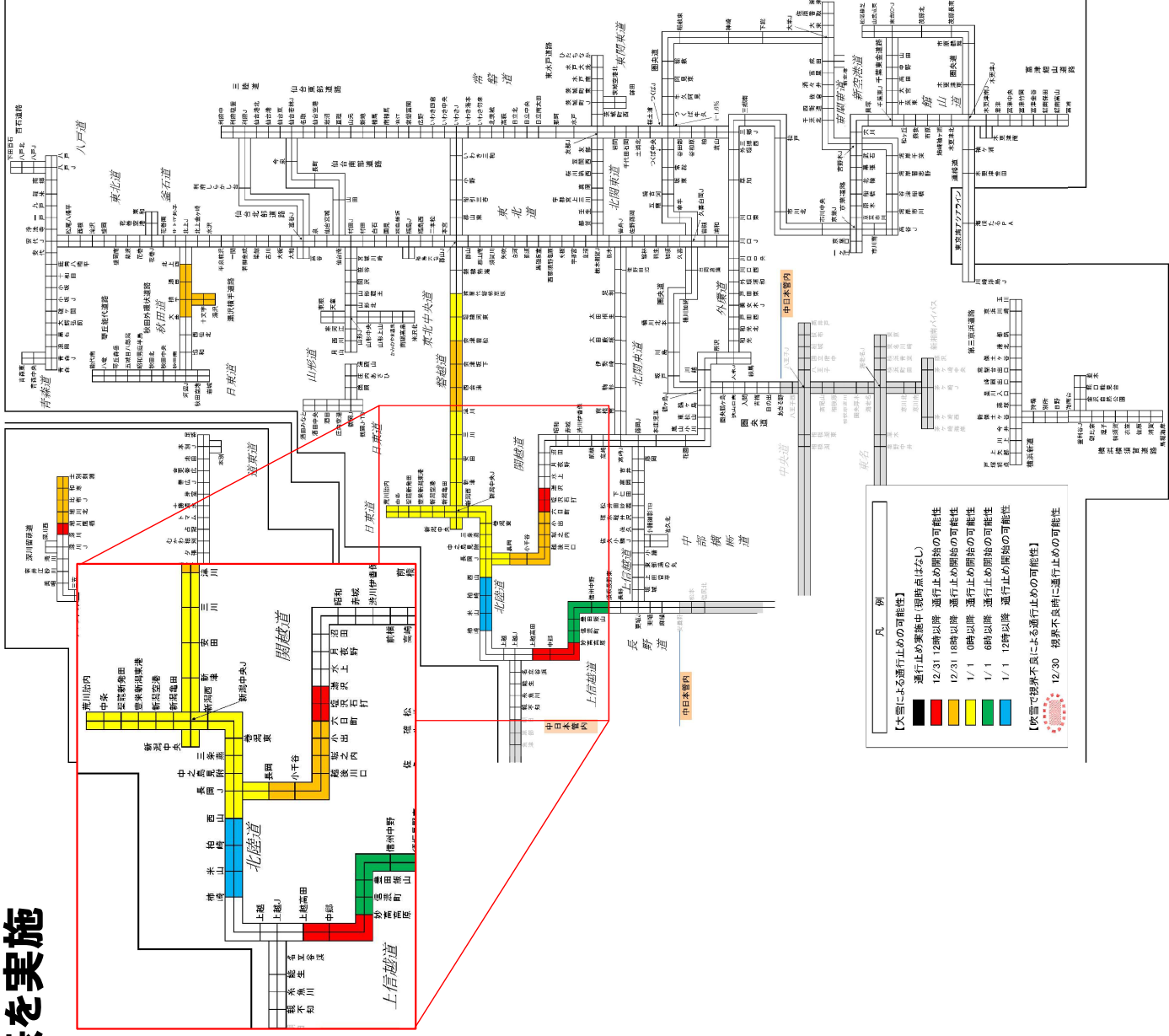


高速道路における通行止め予測の公表

12月29日(火)より通行止め予測の公表を実施

大雪による通行止めの可能性がある区間 < 12月29日18時時点 >
 ※本図は、JARTICが提供する道路交通情報は、最新の道路交通情報は、JARTICなどのHPをご確認ください。



凡 例

【大雪による通行止めの可能性】

- 黒色 通行止め実施中(現時点なし)
- 赤色 12/31 12時以降 通行止め開始の可能性
- 黄色 12/31 18時以降 通行止め開始の可能性
- オレンジ色 1/1 0時以降 通行止め開始の可能性
- 緑色 1/1 6時以降 通行止め開始の可能性
- 青色 1/1 12時以降 通行止め開始の可能性

【大雪で視界不良による通行止めの可能性】

- 12/30 視界不良による通行止めの可能性

東日本 NEXCO NEWS RELEASE

令和12年12月29日
 東日本高速道路株式会社

大雪のため高速道路のご利用はお控えください 通行止めが予想されます！ (12月29日(火)18時発表)

大雪のため、NEXCO東日本管内の高速道路では、チェーン規制や通行止め等の規制が予想されます。(特に下表および別添図の区間はご注意ください)

路線	区間	通行止め開始見込みの時期	備考
E5 浦安道	深川 ~ 旭川鷹栖	12月31日12時~	
E17 関越道	湯沢 ~ 六日町	12月31日12時~	
E18 上信越道	妙高高原 ~ 上越高田	12月31日12時~	(チェーン規制区間を含む)
E5 浦安道	旭川鷹栖 ~ 士別朝開	12月31日18時~	
E46 秋田道	北上西 ~ 大曲	12月31日18時~	
E13 湯沢横手道路	湯沢 ~ 横手	12月31日18時~	
E49 磐越道	会津若松 ~ 津川	12月31日18時~	
E17 関越道	六日町 ~ 長岡	12月31日18時~	
E49 磐越道	猪苗代磐梯高原 ~ 会津若松	1月1日0時~	
E49 磐越道	津川 ~ 新潟中央	1月1日0時~	
E7 日本海東北道	新潟中央ICT ~ 荒川内内	1月1日0時~	
E6 北陸道	西山 ~ 新潟中央ICT	1月1日0時~	
E17 関越道	長岡 ~ 長岡ICT	1月1日0時~	
E18 上信越道	須坂長野東 ~ 妙高高原	1月1日6時~	(チェーン規制区間を含む)
E8 北陸道	西山 ~ 栢島	1月1日12時~	

この予想は、12月29日16時現在の最新気象予測に基づき作成しています。

※【チェーン規制について】上信越道 新井PA~信濃町IC(上り線)では、「チェーン規制」を実施する可能性があります。これは、集中的な降雪となり冬用タイヤでも安全に走行することが難しくなる場合、タイヤ種別に関わらずチェーンを装着された車両のみに通行を制限するものです。

不要不急のお出かけはお控えいただき、やむを得ず高速道路をご利用される場合は、冬用タイヤの装着とタイヤチェーンの携行をお願いします。

高速道路上では、自力走行不能車両が一台中でも発生すると、長時間の渋滞や通行止めにつながる恐れがあります。お出かけの前には、最新の気象予報・道路交通情報をご確認くださいとともに、早めのタイヤチェーン装着をお願いします。

なお、運送事業者及び荷主企業の皆様におかれましても、今後の気象予報等をご確認いただき、広域迂回や運送口の調整をご検討いただけますよう、ご協力をお願いいたします。

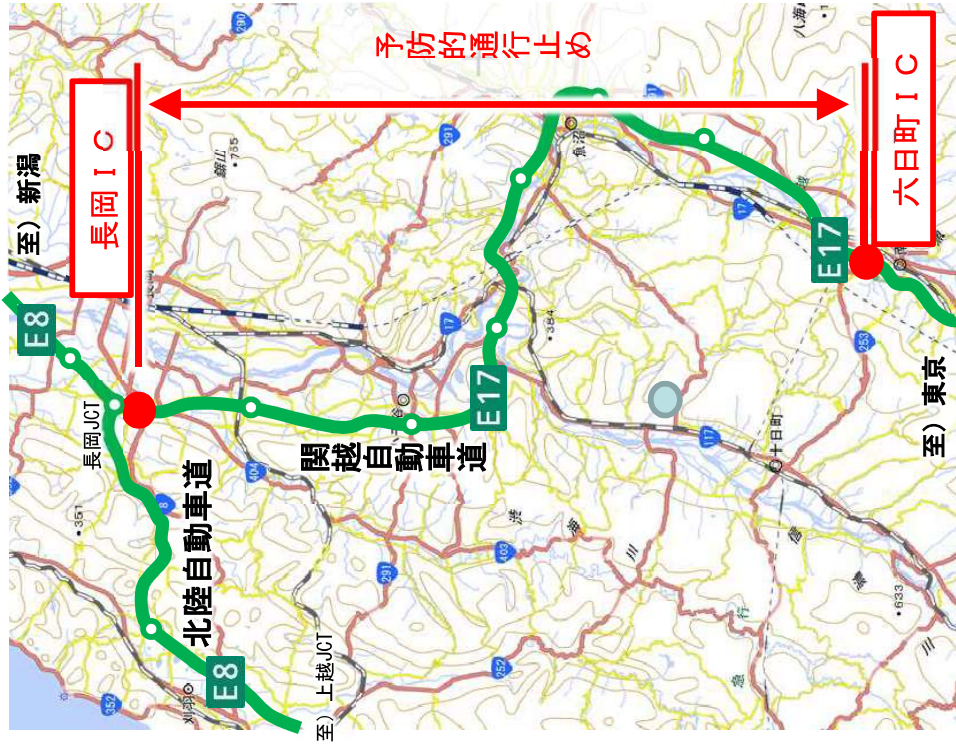


高速道路の予防的通行止めによる集中除雪(NEXCO東日本 関越自動車道)


○ 年末年始の大雪において、広域迂回や解除の見通しを予め広報した上で、関越自動車道（六日町IC～長岡IC）で予防的通行止めによる集中除雪を実施（延べ4時間半で通行止めを解除）

＜予防的通行止め概要＞

- 日時
令和2年12月31日21時30分～令和3年1月1日2時00分
(計 4時間30分)
- 区間
むいかまち ながおか
関越自動車道 六日町IC～長岡IC（上下線）



＜予防的通行止めにおける集中除雪作業状況＞



＜広域迂回広報＞

【HP 広報】 12月31日 21時10分に発表



令和2年12月31日
東日本高速道路株式会社
新潟支社

関越自動車道 大雪による予防的通行止めの実施 関越自動車道 六日町IC～長岡IC

NEXCO東日本新潟支社(新潟市中央区)では、現在の降雪状況を踏まえ、下記の通り予防的通行止めを実施し集中除雪を行います。
お盆や年末には、大変ご迷惑をお掛けしますが、冬期交通の安全確保のためご理解・ご協力をお願いします。

1. 通行止め区間
関越自動車道 六日町IC～長岡IC（上下線）
2. 通行止め時間
令和2年12月31日 21時30分～ 令和3年1月1日 3時00分(予定※)
※ 状況により時間が前後する可能性があります。
3. 迂回路
上信越自動車道17号
なお、上信越自動車道や磐越自動車道などの広域迂回もお勧めします。

【道路情報板による広域迂回情報】

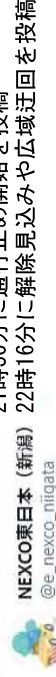
関越道 六日町～長岡 通行止め
迂回は上信越道のご利用を

北陸道（上）栄PA～三条燕IC
(長岡JCT手前)

関越道 六日町～長岡 通行止め
迂回は上信越道・磐越道のご利用を

北陸道（下）能生IC～名立谷浜IC
(上越JCT手前)

【Twitter 広報】

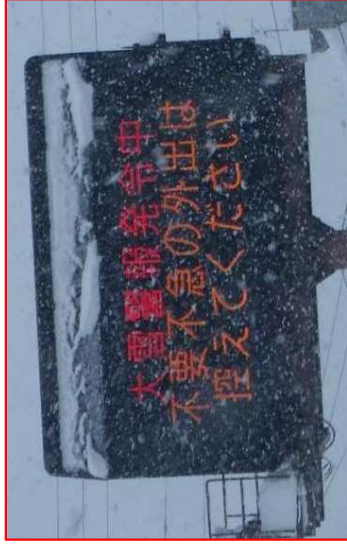


12月31日
21時30分に通行止め開始を投稿
22時16分に解除見込みや広域迂回を投稿

【通行止め情報】 関越道 六日町～長岡 大雪による
予防的通行止めを、21時30分から翌3時(予定)。迂回
路は一般道17号。上信越自動車道や磐越自動車道など
への広域迂回もお願いします。引き続き、不要不急の
お車のご利用は控えください。気象情報は、#高速道
路影響情報サイト

午後10:16 · 2020年12月31日 · Twitter Web App

道路情報板やSNSによる情報提供



道路情報板で外出自粛広報(長岡国道)

記者発表による道路状況の提供 (長岡国道)

国土交通省 中部地方整備局 新潟支庁 道路課

国道8号、国道17号、国道116号(長岡国道管内)の道路状況について(20:00現在)

赤江市域では、この4時間で80cmに達する降雪が観測されています。山谷いや山地に加え平地でも集中して強い雪が降り大雪が続く見込みです。路面の凍結による交通事故に警戒・注意をし、不要不急の外出は控え頂くようお願いいたします。

国道8号 長岡市(福山)	積雪 → 29cm
国道17号 湯沢町(神立)	積雪 → 152cm
国道17号 湯沢市(中筋)	積雪 → 108cm
国道116号 長岡市(駒崎)	積雪 → 6cm

国土交通省 中部地方整備局 新潟支庁 道路課
 〒951-8502 新潟県長岡市中央1-1-1
 TEL 0258-23-5152
 FAX 0258-23-5467
 E-MAIL chokoku@mlit.go.jp

国土交通省長岡国道事務所 @mlit_chokoku

北陸地方では年末年始にかけ大雪、大荒れとなる恐れがあります。大雪時に交通混雑を起ささないようにするため、過去に立ち往生が発生した箇所など、予防的に通行止めを実施する「予防的通行規制区間」があります。
[→hrr.mlit.go.jp/chokoku/file/1...](http://hrr.mlit.go.jp/chokoku/file/1...)

冬期運路 予防的通行規制マップ

午後4:46 · 2020年12月30日 · Twitter Web App

Twitterで予防的通行規制の広報 (長岡国道)

NEXCO東日本 (新潟) @n_exco_niigata

【交通安全情報】
 新潟県は本日も大雪となっており、この雪は年明けまで続きます。山間部で1日で最大80cm、平野部で最大70cmの降雪見込みです。不要不急のお車のご利用はお控えください。高速道路での気象情報は#高速道路影響情報サイトでも確認できます。(スマホからのみ) ex-ssw.com

午前6:30 · 2020年12月31日 · Twitter Web App

Twitterで外出自粛広報(NEXCO東日本)