

令和3年3月3日
東日本高速道路株式会社
東北支社仙台東管理事務所
東北支社いわき管理事務所

E6 常磐自動車道(常磐富岡IC～山元IC間) 緊急夜間通行止めの実施

NEXCO東日本仙台東管理事務所(宮城県仙台市)およびいわき管理事務所(福島県いわき市)は、暫定2車線区間の **E6** 常磐自動車道 常磐富岡(じょうばんとみおか)インターチェンジ(IC)から山元(やまもと)IC間(上下線)において、2月13日に発生した福島県沖の地震により損傷した路面補修のため、下記のとおり緊急夜間通行止めを実施します。

お客さまには大変ご迷惑をおかけしますが、高速道路を安全・快適にご利用いただくために必要な工事です。交通量の減少する夜間に通行止めを実施するなど、お客さまへのご迷惑を最小限とするよう取り組んでまいりますので、ご理解とご協力をお願いします。

記

1. 通行止め区間 **【1】**常磐自動車道 相馬(そうま)IC～山元IC間(上下線)
【2】常磐自動車道 常磐富岡IC～南相馬(みなみそうま)IC間(上下線)
【3】常磐自動車道 南相馬IC～相馬IC間(上下線)
(別添資料-1)

(位置図)



2. 通行止め日時
- 【1】相馬IC～山元IC間(上下線)
令和3年3月8日(月)～10日(水) 毎夜20時～翌5時
【予備日:令和3年3月17日(水)～19日(金)】
 - 【2】常磐富岡IC～南相馬IC間(上下線)
令和3年3月11日(木)、12日(金) 毎夜20時～翌5時
【予備日:令和3年3月17日(水)～19日(金)】
 - 【3】南相馬IC～相馬IC間(上下線)
令和3年3月15日(月)、16日(火) 毎夜20時～翌5時
【予備日:令和3年3月17日(水)～19日(金)】

日	月	火	水	木	金	土	【凡例】
3月7日	3月8日	3月9日	3月10日	3月11日	3月12日	3月13日	(1) 相馬IC～山元IC間 実施日
3月14日	3月15日	3月16日	3月17日	3月18日	3月19日	3月20日	(2) 常磐富岡IC～南相馬IC 実施日 (3) 南相馬IC～相馬IC 実施日 (1)(2)(3) 常磐富岡IC～山元IC 予備日

3. 迂回路
- 【1】国道115号、国道6号
 - 【2】県道小野富岡線、国道6号、県道原町川俣線
 - 【3】県道原町川俣線、国道6号、国道115号
(別添資料一1)

4. 作業内容

安全に走行していただける道路環境を維持するための舗装補修を実施します。



舗装の段差



舗装のひび割れ

5. 通行止めに伴う乗継料金調整について（別添資料－2）

夜間通行止めにより高速道路を一旦流出し、通行止め区間を迂回して再度同一方向に乗り継がれるお客さまは、ご利用区間に応じて通行料金を調整する「乗継調整」をします。

6. 交通情報の入手方法について

全国の高速道路の便利な情報が満載のサイト『ドラぷら』

【アドレス】PC版（<https://www.driveplaza.com/>）

モバイル版（<http://m.driveplaza.com/>）

スマートフォン版（<http://www.driveplaza.com/smp/>）

高速道路の交通情報提供サービス『ドライブトラフィック(ドラとら)』

（<https://www.drivetraffic.jp/construction-regulation>）

リアルタイムな道路交通情報や渋滞予測を提供しています。

【アドレス】PC版（<https://www.drivetraffic.jp/>）

モバイル版（<http://m.drivetraffic.jp/>）

スマートフォン版（<http://www.drivetraffic.jp/smp/>）

NEXCO東日本お客さまセンター

24時間365日オペレーターが対応いたします。

【電話番号】

0570-024-024 または 03-5308-2424

ハイウェイテレホン

電話でリアルタイムの交通情報(5分更新)を24時間入手できます。

【電話番号】

郡山局 024-961-1620

仙台局 022-711-1620

（携帯電話・PHS短縮ダイヤル#8162）

日本道路交通情報センター(JARTIC)

【電話番号】

全国共通ダイヤル 050-3369-6666（携帯短縮ダイヤル#8011）

※全国どこからでも最寄りの情報センターに接続します。

福島情報 050-3369-6607

東北地方・宮城情報 050-3369-6604

東北地方高速情報 050-3369-6761

ハイウェイラジオ

ハイウェイラジオ(AM1620kHz)

放送している区間は高速道路上の標識によりご案内しております。

※ツイッターの公式アカウント「NEXCO東日本(東北)」([@e_nexco_tohoku](#))でも情報を配信しています。

【1】相馬IC～山元IC間(上下線)夜間通行止め時迂回路図

【通行止め区間・日時】

【1】相馬IC～山元IC(上下線)

令和3年3月8日(月)～10日(水) 3夜間 毎夜20時～翌5時

【予備日:令和3年3月17日(水)～19日(金)】

※夜間通行止めは、平日の20時から翌朝5時まで行います。
(金曜日の夜間工事は土曜日の早朝5時まで行います)



地理院地図(国土地理院)(<https://maps.gsi.go.jp/>)をもとに、

東日本高速道路株が加工

■ 迂回路比較

	経路	距離	時間
通常	相馬IC⇒山元IC間	約24.0km	約19分
一般道迂回経路	相馬IC⇒国道115号⇒国道6号⇒新地IC	約29.6km	約47分

【2】常磐富岡IC～南相馬IC間(上下線)夜間通行止め時迂回路図

【通行止め区間・日時】

【2】常磐富岡IC～南相馬IC(上下線)

令和3年3月11日(木)、12日(金) 2夜間 毎夜20時～翌5時

【予備日:令和3年3月17日(水)～19日(金)】

※夜間通行止めは、平日の20時から翌朝5時まで行います。
(金曜日の夜間工事は土曜日の早朝5時まで行います)



地理院地図(国土地理院)(<https://maps.gsi.go.jp/>)をもとに、

東日本高速道路株が加工

■ 迂回路比較

	経路	距離	時間
通常	常磐富岡IC⇒南相馬IC間	約32.7km	約33分
一般道 迂回路	常磐富岡IC⇒県道小野富岡線⇒ 国道6号⇒県道原町川俣線⇒南相馬IC	約44.2km	約59分

【3】南相馬IC～相馬IC間(上下線)夜間通行止め時迂回路図

【通行止め区間・日時】

【3】南相馬IC～相馬IC(上下線)

令和3年3月15日(月)、16日(火) 2夜間 毎夜20時～翌5時

【予備日:令和3年3月17日(水)～19日(金)】

※夜間通行止めは、平日の20時から翌朝5時まで行います。
(金曜日の夜間工事は土曜日の早朝5時まで行います)



地理院地図(国土地理院)(<https://maps.gsi.go.jp/>)をもとに、
東日本高速道路㈱が加工

■ 迂回路比較

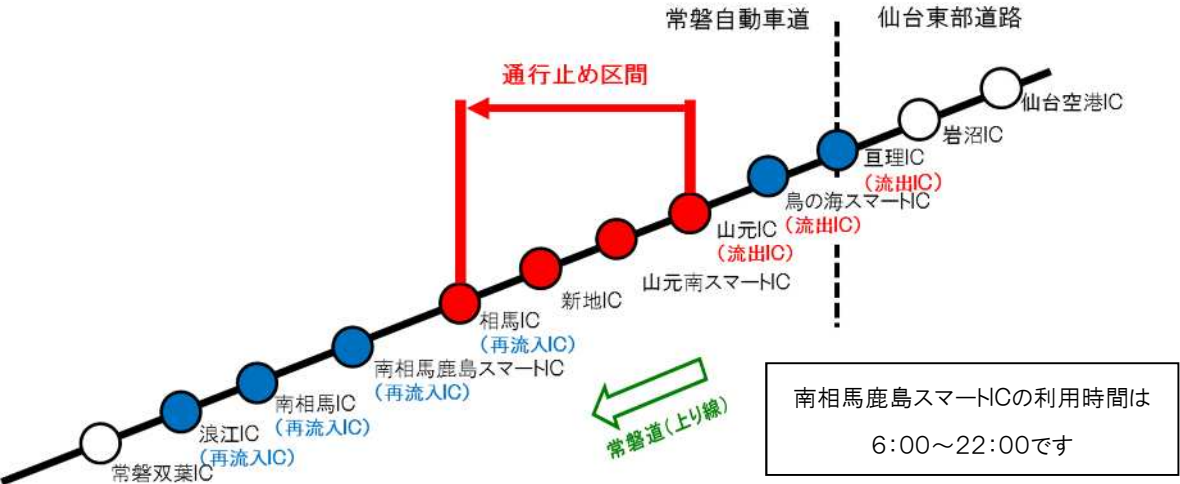
経路		距離	時間
通常	南相馬IC⇒相馬IC間	約14.4km	約14分
一般道 迂回経路	南相馬IC⇒県道原町川俣線⇒国道6号⇒ 国道115号⇒相馬IC	約19.6km	約26分

乗継料金調整について

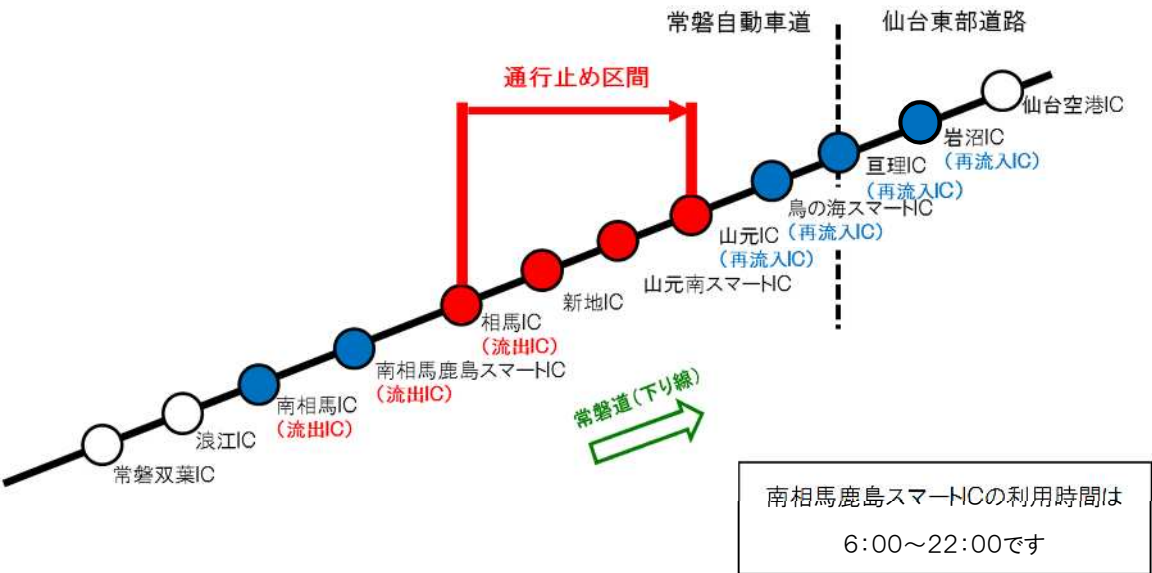
乗継料金調整の対象となるICは下図「流出IC」、「再流入IC」を利用した場合のみとなります。

◆乗継料金調整対象IC(夜間通行止め区間【1】)

○上り(山元IC⇒相馬IC)の場合

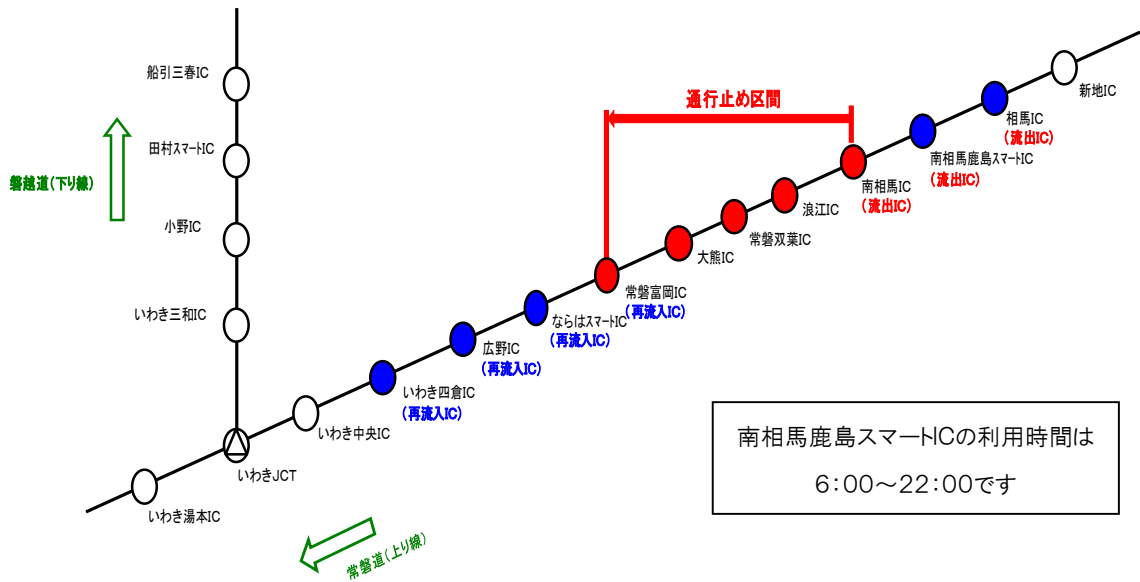


○下り(相馬IC⇒山元IC)の場合

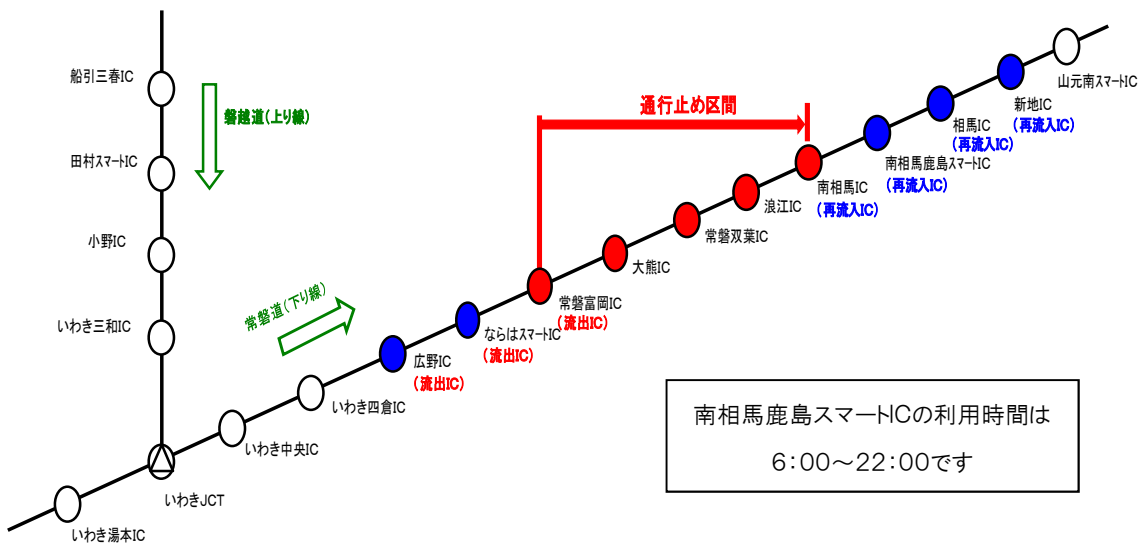


◆乗継料金調整対象IC(夜間通行止め区間【2】)

○上り(南相馬IC⇒常磐富岡IC)の場合

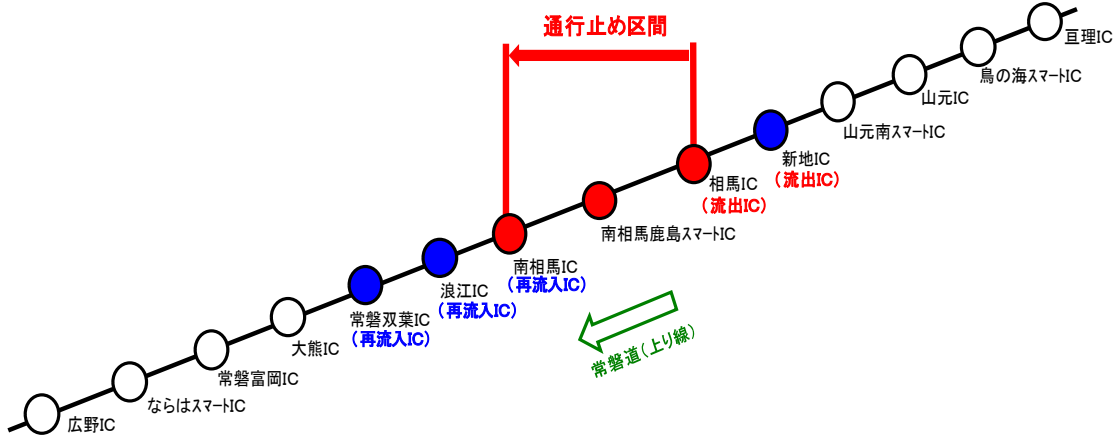


○下り(常磐富岡IC⇒南相馬IC)の場合

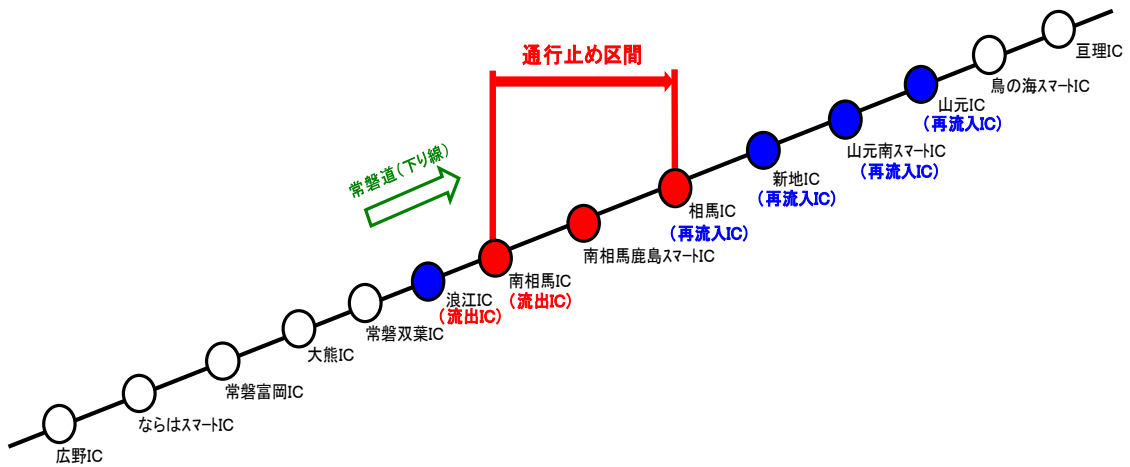


◆乗継料金調整対象IC(夜間通行止め区間【3】)

○上り(相馬IC⇒南相馬IC)の場合



○下り(南相馬IC⇒相馬IC)の場合



◆乗継料金調整のご利用方法

《ETCのお客さま》

- ETCをご利用のお客さまは、流出ICを無線走行していただき、再流入ICも無線走行をお願いします。(ETC車には「乗継証明書」は発行されません)
- 乗り継ぎされた走行を一つの走行とみなして、ETC時間帯割引を適用します。
なお、通行料金は請求時の調整となるため、料金所での料金表示器と異なる場合があります。

《現金等のお客さま》

- 現金等でお支払いのお客さまは、流出ICで「乗継証明書」をお受け取りいただき、再流入ICで通行券をお取りいただき、最初に料金を支払う料金所で「乗継証明書」と通行券をお渡しく下さい。

◆乗継料金調整に関する注意事項

- 通行止め解除後は、流出ICから流入されても乗継料金調整を行います。
- 鳥の海スマートIC、山元南スマートIC、南相馬鹿島スマートIC、ならばスマートICはETC車のみ利用可能です。
- 南相馬鹿島スマートICは22時から翌6時までご利用できません。