

令和4年3月3日
東日本高速道路株式会社

**3月5日から3月6日にかけて、北日本から東日本の日本海側を中心とした
広い範囲で暴風雪となるおそれがあります。
不要不急のお出かけはお控えください！
(3月3日(木)16時発表)**

3月5日(土)夜間から3月6日(日)夜間にかけて、急速に発達した低気圧により、北日本から東日本の日本海側を中心に、暴風雪となる恐れがあります。

そのため、該当範囲の高速道路では、視界が悪くなり通行止めを行う可能性があります。

また、高速道路に並行する一般国道等においても通行止めとなる可能性があります。

通行止めを行っていない区間においても、急なホワイトアウトが発生するおそれもあるので、不要不急のお出かけはお控え願います。

やむを得ず高速道路をご利用される場合は、冬用タイヤの装着とタイヤチェーンを必ず携行していただくとともに、特に雪道を走行する際にはチェーンの装着をお願いします。

冬用タイヤについては全車輪に装着いただくとともに、チェーンは駆動輪への装着をお願いいたします。また、一軸駆動車、連結車、空荷状態、年式の古い車両については、積雪路等において特に立往生が発生しやすい傾向にあるので注意が必要です。

【参考】<https://www.mlit.go.jp/report/press/content/001387501.pdf>

高速道路上では、自力走行不能車両が1台でも発生すると、長時間の渋滞や通行止めにつながる恐れがあります。


お出かけの前には、最新の気象予報・道路交通情報をご確認いただけますようお願いいたします。

なお、運送事業者及び荷主企業の皆さまにおかれましても、今後の気象予報等をご確認いただき、広域迂回や運送日の調整をご検討いただきますよう、ご協力をお願いいたします。


【ノーマルタイヤでの雪道走行は、法令違反です。】


当社では引き続き、今後の気象予測に基づき、高速道路への影響(通行止め・チェーン規制など)について、公式 WEB サイトで情報を提供するほか、公式 Twitter 等で各地域の更に詳細な交通規制情報を提供しますので、是非ご確認ください。

- [当社の公式 WEB サイト](#)
- [ドライブラフィック\(PC・スマホ・タブレット\)](#)
- [ドライブラフィック\(携帯\)](#)
現在の高速道路の通行止め区間、降雪予測、ライブカメラ情報を確認したい方は、こちらをご覧ください。
- [道路交通情報NOW！！](#)（日本道路交通情報センター）
一般道路の情報も含めた道路交通情報を確認したい方は、こちらをご覧ください。

- [高速道路影響情報サイト](#)
NEXCO 中日本、NEXCO 西日本、首都高を含めた各社の WEB サイトを集約した情報を確認したい方は、こちらをご覧ください。→ 

- [NEXCO東日本\(道路防災情報\)公式ツイッター](#) @e_nexco_bousai
災害発生時における通行止め情報(開始・解除)をリアルタイムに発信しています。
- [NEXCO東日本\(北海道\)公式ツイッター](#) @e_nexco_kita
- [NEXCO東日本\(東北\)公式ツイッター](#) @e_nexco_tohoku
- [NEXCO東日本\(関東\)公式ツイッター](#) @e_nexco_kanto
- [NEXCO東日本\(新潟\)公式ツイッター](#) @e_nexco_niigata
お客さまへのお知らせ(広報情報、通行止め情報)を発信しています。

- [東北地域の高速道路冬道情報公式LINEアカウント](#) → 
→検索用 ID @tohoku-fuyumichi

- [新潟地域の高速道路冬道情報公式LINEアカウント](#) → 
→検索用 ID @kousoku-fuyumichi

- 走行中に入手できる道路交通情報
 - ・道路情報板
 - ・ハイウェイラジオ(AM1620kHz)
～放送している区間は、高速道路上の標識によりご案内しています～
 - ・ハイウェイ情報ターミナル
～SA・PAに設置しているモニター画面により広域の道路交通情報をお知らせしています～