

令和4年4月13日
東日本高速道路株式会社
水戸管理事務所

E51 東関東自動車道 茨城空港北IC～茨城町JCT間 緊急夜間通行止めのお知らせ

NEXCO東日本 水戸管理事務所(茨城県水戸市)では、**E51** 東関東自動車道(以下「東関東道」)茨城空港北インターチェンジ(以下「IC」)から茨城町(いばらきまち)ジャンクション(以下「JCT」)間にて、舗装補修工事に伴う緊急夜間通行止めを行います。

お客さまには大変ご迷惑をおかけしますが、ご理解とご協力をお願いします。

1. 通行止め区間及び日時

(1)通行止め区間:東関東道 上下線 茨城空港北IC～茨城町JCT



※各路線に付している **E51** 等の表示は、高速道路等の路線番号(ナンバリング)を示しています。

(2)日時

実施日:令和4年4月13日(水)

夜21時～翌朝6時(計9時間)

2. 迂回路

迂回にあたっては、【別紙－1】をご参照ください。

迂回により所要時間が長くなりますので、お時間にゆとりをもってお出かけください。

3. 通行止めに伴う乗継調整について

通行止めにより高速道路を一旦流出し、通行止め区間を迂回して、再流入して順方向に乗り継がれるお客さまには、ご利用区間に応じて通行料金を調整する「乗継調整」を実施します。

(【別紙－2】参照)

○乗継指定IC

通行止め箇所	流出指定IC	再流入指定IC
【東関東道】 茨城空港北IC⇒ 茨城町JCT (下り線)	【東関東道】 茨城空港北IC	【北関東道】 (西行き)茨城町西IC、友部IC、笠間西IC (東行き)茨城町東IC 【東水戸道路】 (東行き)水戸南IC、水戸大洗IC 【常磐道】 (上り線)友部SAスマートIC※、岩間IC、石岡小美玉スマートIC※、千代田石岡IC (下り線)水戸IC、水戸北スマートIC※、那珂IC
【東関東道】 茨城町JCT⇒ 茨城空港北IC (上り線)	【北関東道】 (西行き)茨城町東IC (東行き)茨城町西IC、友部IC 【東水戸道路】 (西行き)水戸南IC 【常磐道】 (上り線)水戸IC (下り線)友部SAスマートIC※、岩間IC	【東関東道】 茨城空港北IC

※・・・スマートIC(ETC 車両限定)

◆乗継調整のご利用方法

《ETCのお客さま》

○ETCをご利用のお客さまは、流出指定ICを無線走行していただき、再流入指定ICも無線走行をお願いします。(ETC車には「乗継証明書」は発行されません)

○乗り継ぎされた走行を一つの走行とみなして、ETC時間帯割引を適用します。

なお、通行料金は請求時の調整となるため、料金所での料金表示器と異なる場合があります。

○全行程で同一のETCカードを挿入して、料金所のETCレーンを通行してください。

《現金等のお客さま》

○現金等でお支払いのお客さまは、流出指定ICで「乗継証明書」をお受け取りのうえ、再流入指定ICで「通行券」をお取りいただき、最初に料金を支払う料金所で「乗継証明書」と「通行券」をお渡しください。

《ETC及び現金等のお客さま共通》

○流出指定ICで流出後、通行止めが解除された場合は、順方向にある通行止め区間内のIC(流出指定ICを含む)から再流入されても料金調整を行います。

4. 交通情報の入手方法について

(1)お出かけ前に入手できる道路交通情報

・NEXCO東日本お客さまセンター(24時間オペレーターが対応)

ナビダイヤル: 0570-024-024

または : 03-5308-2424

・NEXCO東日本 道路交通情報サイト「ドラとら」

リアルタイム情報 【P C】 <https://www.drivetraffic.jp/>

【携帯】 <http://m.drivetraffic.jp/>

工事規制情報 【P C】 <https://www.drivetraffic.jp/construction-regulation>

・日本道路交通情報センター(JARTIC) 道路交通情報

全国共通ダイヤル 050-3369-6666(携帯電話短縮ダイヤル#8011)

※全国のどこからでも最寄りの情報センターに接続します。

全国・関東甲信越情報 050-3369-6600

茨城情報 050-3369-6608

【P C】 <https://www.jartic.or.jp/>

(2)高速道路をご利用中に入手できる道路交通情報

・道路情報板

・ハイウェイラジオ(AM1620kHz)

ハイウェイラジオを放送している区間は、高速道路上の標識によりご案内しております。

・ハイウェイ情報ターミナル

SA・PAに設置しているモニター画面などにより、道路情報を分かりやすくお知らせします。

・VICS

VICS対応のカーナビゲーション等の搭載機で、道路交通情報が入手できます。

※Twitterの公式アカウントでも情報を配信しています。

「NEXCO東日本(関東)」(@e_nexco_kanto)

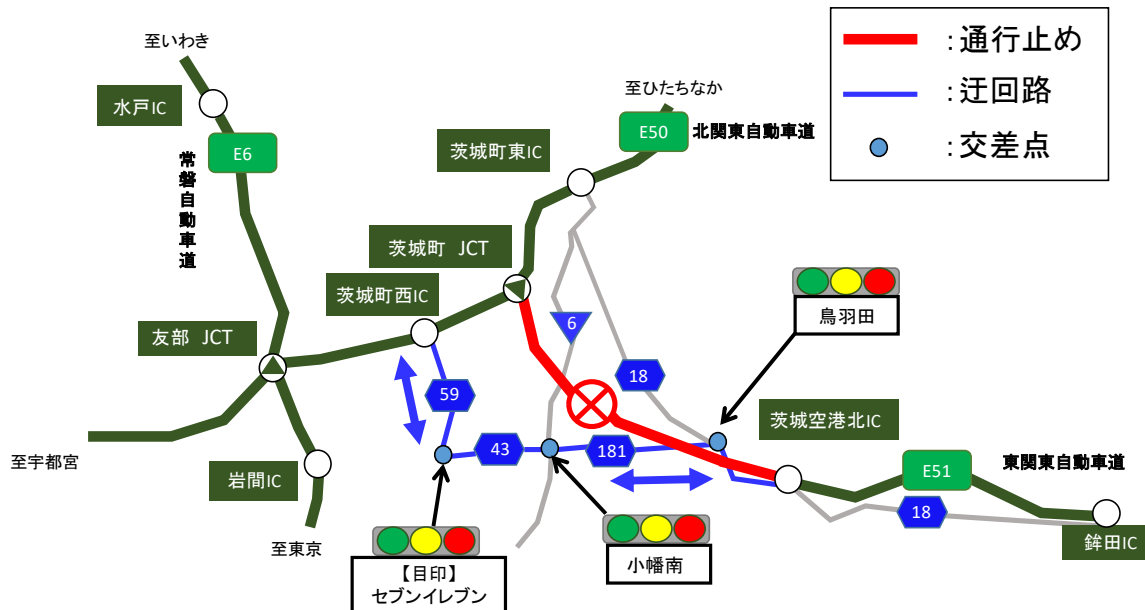
リアルタイムの交通情報

迂回路のご案内

①東関東道(銚田方面)⇔北関東道(宇都宮方面)間を通行する場合

青色矢印のとおり、県道18号、県道181号、県道43号、県道59号をご利用ください。

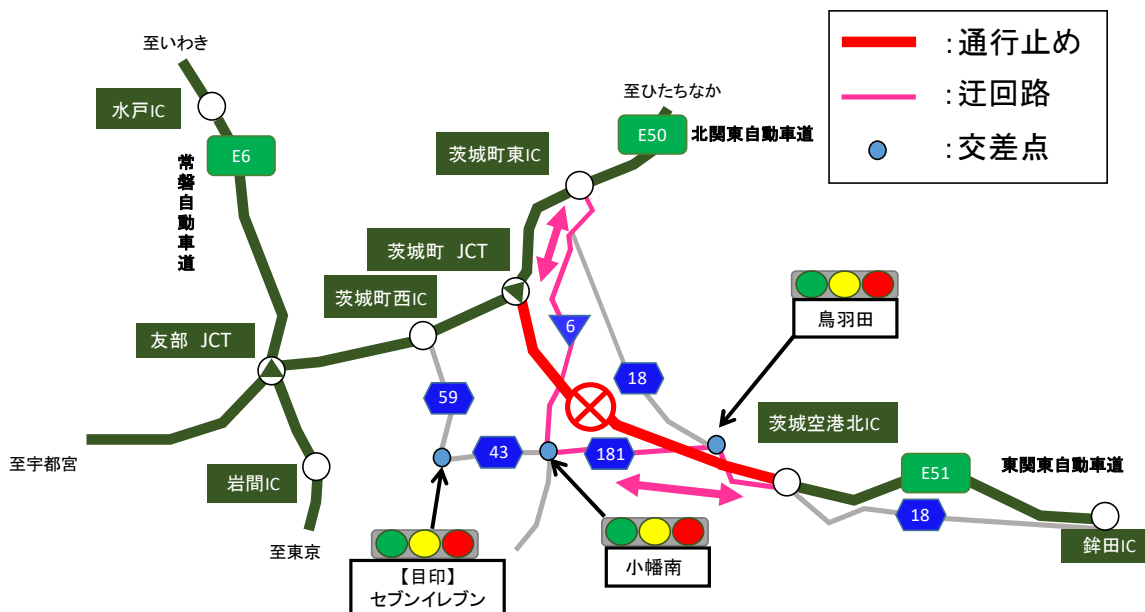
茨城空港北IC～茨城町西IC間を迂回した場合、所要時間は約15分(通常約10分)かかる見込みです。



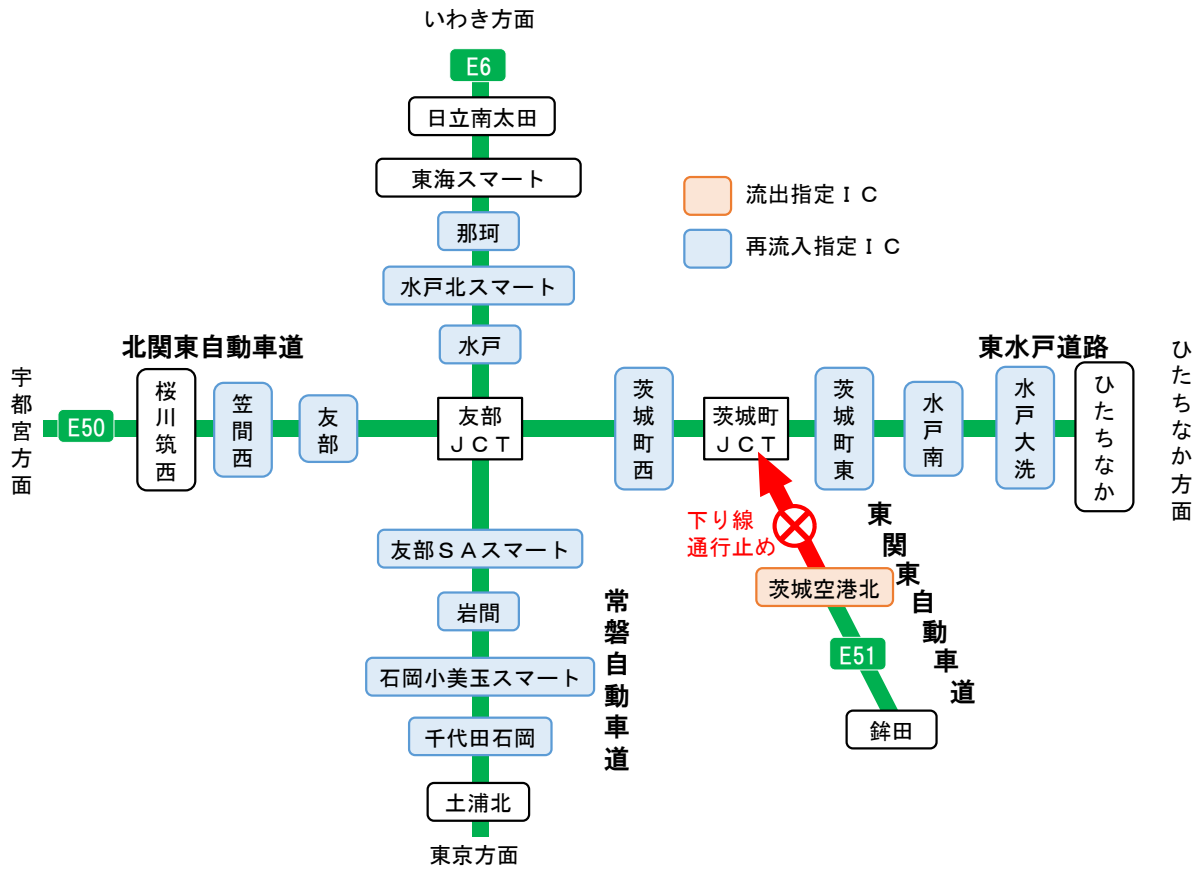
②東関東道(銚田方面)⇔北関東道(ひたちなか方面)間を通行する場合

桃色矢印のとおり、県道18号、県道181号、国道6号をご利用ください。

茨城空港北IC～茨城町東IC間を迂回した場合、所要時間は約17分(通常約11分)かかる見込みです。



【東関東道】(下り線) 茨城空港北IC→茨城町JCT



【東関東道】(上り線) 茨城町JCT→茨城空港北IC

