



【別紙－１】 関東甲信地方・静岡県内の高速道路等における主な渋滞予測(ピーク渋滞長10km以上)

凡例 IC:インターチェンジ SIC:スマートインターチェンジ JCT:ジャンクション SA:サービスエリア PA:パーキングエリア BS:バスストップ TN:トンネル
 日またがりの渋滞


方面	ピーク時の月・日・曜日	道路名		渋滞の先頭	KP	時間帯	ピーク時間	ピーク時の渋滞長	通過所要時間			ピーク渋滞時概略渋滞区間(末尾→先頭)		渋滞発生区間に含まれる休憩施設名※
									ピーク渋滞時①	通常時②	増加①～②			
下り・外回り方面	8/10 水	E1	東名高速道路	あやせ 綾瀬SIC付近	26.8	5:00～24:00	7時	20km	約 1 時間 0 分	約 15 分	約 45 分	東京IC 付近 → 海老名JCT 付近		港北PA、海老名SA
	8/10 水	E20	中央自動車道	ひの 日野BS付近	20.7	6:00～15:00	9時	15km	約 45 分	約 11 分	約 34 分	高井戸IC 付近 → 八王子IC 付近		石川PA
	8/10 水	E14	京葉道路	かいづか 貝塚IC付近	27.0	6:00～10:00	8時	10km	約 30 分	約 8 分	約 22 分	幕張IC 付近 → 貝塚IC 付近		幕張PA
	8/10 水	C3	東京外環自動車道	かわぐちひがし 川口東IC付近	20.0	6:00～11:00	7時	10km	約 30 分	約 8 分	約 22 分	戸田東IC 付近 → 草加IC 付近		-
	8/10 水	C4	圏央道	つるがしま 鶴ヶ島JCT付近	78.2	7:00～14:00	11時	20km	約 48 分	約 15 分	約 33 分	日の出IC 付近 → 鶴ヶ島JCT 付近		狭山PA
	8/10 水	E17	関越自動車道	たかさか 高坂SA付近	32.4	7:00～14:00	10時	20km	約 40 分	約 12 分	約 28 分	所沢IC 付近 → 東松山IC 付近		三芳PA、高坂SA
	8/10 水	E20	中央自動車道	さがみこ 相模湖IC付近	45.3	9:00～13:00	10時	10km	約 30 分	約 8 分	約 22 分	八王子IC 付近 → 相模湖IC 付近		-
	8/10 水	C4	圏央道	はちおうじ 八王子JCT付近	38.1	9:00～13:00	10時	15km	約 45 分	約 11 分	約 34 分	相模原愛川IC 付近 → 八王子JCT 付近		-
	8/11 木	E1	東名高速道路	はだのなかい 秦野中井IC付近	50.0	前日21:00～6:00	0時	35km	約 1 時間 24 分	約 21 分	約 1 時間 3 分	横浜青葉IC 付近 → 秦野中井IC 付近		港北PA、海老名SA
	8/11 木	E4	東北自動車道	やいたきた 矢板北PA付近	131.3	3:00～20:00	10時	45km	約 1 時間 48 分	約 27 分	約 1 時間 21 分	栃木都賀JCT 付近 → 西那須野塩原IC 付近		都賀西方PA、大谷PA、上河内SA、矢板北PA
	8/11 木	E20	中央自動車道	さがみこ 相模湖IC付近	45.3	4:00～17:00	5時	45km	約 2 時間 15 分	約 34 分	約 1 時間 41 分	高井戸IC 付近 → 相模湖IC 付近		石川PA
	8/11 木	C4	圏央道	はちおうじ 八王子JCT付近	38.1	4:00～17:00	5時	10km	約 30 分	約 8 分	約 22 分	相模原愛川IC 付近 → 八王子JCT 付近		-
	8/11 木	E4	東北自動車道	はにゅう 羽生PA付近	42.9	5:00～13:00	8時	40km	約 1 時間 20 分	約 24 分	約 56 分	川口JCT 付近 → 館林IC 付近		蓮田SA、羽生PA
	8/11 木	E17	関越自動車道	たかさか 高坂SA付近	32.4	5:00～14:00	7時	30km	約 1 時間 0 分	約 18 分	約 42 分	大泉JCT 付近 → 東松山IC 付近		三芳PA、高坂SA
	8/11 木	E1	東名高速道路	はだのなかい 秦野中井IC付近	50.0	5:00～17:00	8時	45km	約 1 時間 48 分	約 27 分	約 1 時間 21 分	東京IC 付近 → 秦野中井IC 付近		港北PA、海老名SA
	8/11 木	E51	東関東自動車道	みやのぎ 宮野木JCT付近	16.6	6:00～12:00	8時	10km	約 30 分	約 8 分	約 22 分	谷津船橋IC 付近 → 宮野木JCT 付近		湾岸幕張PA
	8/11 木	E6	常磐自動車道	もりや 守谷SA付近	15.0	6:00～13:00	8時	15km	約 30 分	約 9 分	約 21 分	三郷JCT 付近 → 谷和原IC 付近		守谷SA
	8/11 木	E14	京葉道路	かいづか 貝塚IC付近	27.0	6:00～13:00	8時	20km	約 1 時間 0 分	約 15 分	約 45 分	原木IC 付近 → 貝塚IC 付近		幕張PA
	8/11 木	C4	圏央道	つるがしま 鶴ヶ島JCT付近	78.2	6:00～14:00	7時	10km	約 24 分	約 8 分	約 16 分	入間IC 付近 → 鶴ヶ島JCT 付近		狭山PA
	8/11 木	E17	関越自動車道	こまぎ 駒寄PA付近	97.2	7:00～13:00	9時	10km	約 30 分	約 8 分	約 22 分	高崎IC 付近 → 渋川伊香保IC 付近		駒寄PA
	8/11 木	E6	常磐自動車道	ふたつたけおか 日立中央IC付近	115.3	8:00～15:00	11時	15km	約 36 分	約 11 分	約 25 分	那珂IC 付近 → 日立中央IC 付近		東海PA
	8/11 木	E14	館山自動車道	つちうにきた 富津竹岡IC付近	85.0	8:00～12:00	10時	10km	約 30 分	約 9 分	約 21 分	君津IC 付近 → 富津竹岡IC 付近		君津PA
	8/11 木	E6	常磐自動車道	ふじおか 土浦北IC付近	46.6	8:00～13:00	10時	10km	約 20 分	約 6 分	約 14 分	つくばJCT 付近 → 土浦北IC 付近		谷田部東PA
	8/11 木	E17	関越自動車道	ふじおか 藤岡JCT付近	78.6	9:00～12:00	11時	10km	約 20 分	約 6 分	約 14 分	花園IC 付近 → 藤岡JCT 付近		寄居PA、上里SA
	8/11 木	E18	上信越自動車道	かんら 甘楽PA付近	16.1	9:00～14:00	11時	15km	約 36 分	約 11 分	約 25 分	藤岡JCT 付近 → 富岡IC 付近		藤岡PA、甘楽PA
	8/11 木	E20	中央自動車道	ふたば 双葉JCT付近	122.2	9:00～13:00	10時	10km	約 20 分	約 8 分	約 12 分	甲府南IC 付近 → 韭崎IC 付近		双葉SA
	8/12 金	E1	東名高速道路	あやせ 綾瀬SIC付近	26.8	5:00～17:00	7時	20km	約 48 分	約 12 分	約 36 分	東京IC 付近 → 海老名JCT 付近		港北PA、海老名SA
	8/12 金	E20	中央自動車道	さがみこ 相模湖IC付近	45.3	5:00～14:00	6時	20km	約 1 時間 0 分	約 15 分	約 45 分	国立府中IC 付近 → 相模湖IC 付近		石川PA
	8/12 金	C4	圏央道	はちおうじ 八王子JCT付近	38.1	5:00～14:00	6時	10km	約 30 分	約 8 分	約 22 分	相模原愛川IC 付近 → 八王子JCT 付近		-
	8/12 金	E4	東北自動車道	はにゅう 羽生PA付近	42.9	6:00～13:00	9時	20km	約 40 分	約 12 分	約 28 分	岩根IC 付近 → 館林IC 付近		蓮田SA、羽生PA
	8/12 金	E4	東北自動車道	かみかわち 上河内SA付近	110.9	6:00～14:00	9時	15km	約 36 分	約 9 分	約 27 分	鹿沼IC 付近 → 矢板IC 付近		大谷PA、上河内SA
	8/12 金	E6	常磐自動車道	かしわ 柏IC付近	10.8	6:00～11:00	8時	10km	約 24 分	約 8 分	約 16 分	三郷JCT 付近 → 柏IC 付近		-
	8/12 金	E17	関越自動車道	たかさか 高坂SA付近	32.4	6:00～13:00	8時	25km	約 50 分	約 15 分	約 35 分	大泉JCT 付近 → 東松山IC 付近		三芳PA、高坂SA
	8/12 金	E14	京葉道路	かいづか 貝塚IC付近	27.0	6:00～11:00	8時	10km	約 30 分	約 8 分	約 22 分	幕張IC 付近 → 貝塚IC 付近		幕張PA
	8/12 金	C4	圏央道	つるがしま 鶴ヶ島JCT付近	78.2	6:00～13:00	11時	10km	約 24 分	約 8 分	約 16 分	入間IC 付近 → 鶴ヶ島JCT 付近		狭山PA
	8/12 金	E20	中央自動車道	ひの 日野BS付近	20.7	7:00～12:00	8時	15km	約 45 分	約 11 分	約 34 分	高井戸IC 付近 → 八王子IC 付近		石川PA

【別紙－１】関東甲信地方・静岡県内の高速道路等における主な渋滞予測(ピーク渋滞長10km以上)

凡例 IC:インターチェンジ SIC:スマートインターチェンジ JCT:ジャンクション SA:サービスエリア PA:パーキングエリア BS:バスストップ TN:トンネル
 日またがりの渋滞


方面	ピーク時の 月・日・曜日	道路名		渋滞の先頭	KP	時間帯	ピーク 時間	ピーク時の 渋滞長	通過所要時間			ピーク渋滞時概略渋滞区間(末尾→先頭)		渋滞発生区間に含まれる 休憩施設名 ※
									ピーク渋滞時①	通常時②	増加①-②			
下り・外回り方面	8/13 土	E1	東名高速道路	あやせ 綾瀬SIC付近	26.8	5:00～17:00	7時	20km	約 48 分	約 12 分	約 36 分	東京IC 付近 → 海老名JCT 付近	港北PA、海老名SA	
	8/13 土	E17	関越自動車道	たかさか 高坂SA付近	32.4	5:00～14:00	7時	25km	約 50 分	約 15 分	約 35 分	大泉JCT 付近 → 東松山IC 付近	三芳PA、高坂SA	
	8/13 土	E20	中央自動車道	ひの 日野BS付近	20.7	5:00～12:00	6時	15km	約 45 分	約 11 分	約 34 分	高井戸IC 付近 → 八王子IC 付近	石川PA	
	8/13 土	E20	中央自動車道	さがみこ 相模湖IC付近	45.3	5:00～15:00	6時	20km	約 1 時間 0 分	約 15 分	約 45 分	国立府中IC 付近 → 相模湖IC 付近	石川PA	
	8/13 土	C4	圏央道	はちおうじ 八王子JCT付近	38.1	5:00～15:00	6時	10km	約 30 分	約 8 分	約 22 分	相模原愛川IC 付近 → 八王子JCT 付近	-	
	8/13 土	E4	東北自動車道	やいたきた 矢板北PA付近	131.3	6:00～16:00	9時	30km	約 1 時間 12 分	約 18 分	約 54 分	鹿沼IC 付近 → 西那須野塩原IC 付近	大谷PA、上河内SA、矢板北PA	
	8/13 土	C3	東京外環自動車道	みさと 三郷JCT付近	29.0	6:00～13:00	9時	10km	約 40 分	約 8 分	約 32 分	川口東IC 付近 → 三郷JCT 付近	-	
	8/13 土	E4	東北自動車道	はにゅう 羽生PA付近	42.9	6:00～14:00	8時	40km	約 1 時間 20 分	約 24 分	約 56 分	川口JCT 付近 → 館林IC 付近	蓮田SA、羽生PA	
	8/13 土	E6	常磐自動車道	もりや 守谷SA付近	15.0	6:00～13:00	8時	15km	約 30 分	約 9 分	約 21 分	三郷JCT 付近 → 谷和原IC 付近	守谷SA	
	8/13 土	E14	京葉道路	かいづか 貝塚IC付近	27.0	6:00～14:00	8時	20km	約 1 時間 0 分	約 15 分	約 45 分	原木IC 付近 → 貝塚IC 付近	幕張PA	
	8/13 土	E1	東名高速道路	はだのなかい 秦野中井IC付近	50.0	6:00～15:00	7時	10km	約 24 分	約 8 分	約 16 分	厚木IC 付近 → 秦野中井IC 付近	-	
	8/13 土	C4	圏央道	つるがしま 鶴ヶ島JCT付近	78.2	6:00～14:00	12時	10km	約 24 分	約 8 分	約 16 分	入間IC 付近 → 鶴ヶ島JCT 付近	狭山PA	
	8/13 土	E51	東関東自動車道	みやのぎ 宮野木JCT付近	16.6	7:00～13:00	9時	10km	約 30 分	約 8 分	約 22 分	谷津船橋IC 付近 → 宮野木JCT 付近	湾岸幕張PA	
	8/13 土	E17	関越自動車道	こまよせ 駒寄PA付近	97.2	7:00～15:00	10時	15km	約 45 分	約 11 分	約 34 分	藤岡JCT 付近 → 渋川伊香保IC 付近	駒寄PA	
	8/13 土	E6	常磐自動車道	つちうらきた 土浦北IC付近	46.6	8:00～14:00	11時	25km	約 50 分	約 15 分	約 35 分	谷和原IC 付近 → 土浦北IC 付近	谷田部東PA	
	8/13 土	E14	館山自動車道	ふつつたけおか 富津竹岡IC付近	85.0	8:00～13:00	10時	10km	約 30 分	約 9 分	約 21 分	君津IC 付近 → 富津竹岡IC 付近	君津PA	
	8/13 土	E6	常磐自動車道	ひたちちゅうおう 日立中央IC付近	115.3	10:00～18:00	12時	15km	約 36 分	約 11 分	約 25 分	那珂IC 付近 → 日立中央IC 付近	東海PA	
	8/14 日	E17	関越自動車道	たかさか 高坂SA付近	32.4	6:00～13:00	9時	20km	約 40 分	約 12 分	約 28 分	所沢IC 付近 → 東松山IC 付近	三芳PA、高坂SA	
	8/14 日	E1	東名高速道路	あやせ 綾瀬SIC付近	26.8	6:00～15:00	8時	15km	約 36 分	約 9 分	約 27 分	東名川崎IC 付近 → 海老名JCT 付近	港北PA、海老名SA	
	8/14 日	E20	中央自動車道	ひの 日野BS付近	20.7	6:00～13:00	8時	15km	約 45 分	約 11 分	約 34 分	高井戸IC 付近 → 八王子IC 付近	石川PA	
	8/14 日	E14	京葉道路	かいづか 貝塚IC付近	27.0	6:00～13:00	8時	15km	約 45 分	約 11 分	約 34 分	花輪IC 付近 → 貝塚IC 付近	幕張PA	
	8/14 日	E20	中央自動車道	さがみこ 相模湖IC付近	45.3	6:00～13:00	7時	10km	約 30 分	約 8 分	約 22 分	八王子IC 付近 → 相模湖IC 付近	-	
	8/14 日	C4	圏央道	はちおうじ 八王子JCT付近	38.1	6:00～13:00	7時	15km	約 45 分	約 11 分	約 34 分	相模原愛川IC 付近 → 八王子JCT 付近	-	
	8/14 日	C3	東京外環自動車道	みさと 三郷JCT付近	29.0	6:00～12:00	10時	10km	約 40 分	約 8 分	約 32 分	川口東IC 付近 → 三郷JCT 付近	-	
	8/14 日	E4	東北自動車道	はにゅう 羽生PA付近	42.9	7:00～13:00	9時	20km	約 40 分	約 12 分	約 28 分	岩槻IC 付近 → 館林IC 付近	蓮田SA、羽生PA	
	8/14 日	E6	常磐自動車道	もりや 守谷SA付近	15.0	7:00～13:00	9時	15km	約 30 分	約 9 分	約 21 分	三郷JCT 付近 → 谷和原IC 付近	守谷SA	
	8/14 日	E4	東北自動車道	やいたきた 矢板北PA付近	131.3	7:00～16:00	10時	30km	約 1 時間 12 分	約 18 分	約 54 分	鹿沼IC 付近 → 西那須野塩原IC 付近	大谷PA、上河内SA、矢板北PA	
	8/14 日	C4	圏央道	つるがしま 鶴ヶ島JCT付近	78.2	7:00～13:00	10時	10km	約 24 分	約 8 分	約 16 分	入間IC 付近 → 鶴ヶ島JCT 付近	狭山PA	
	8/14 日	E6	常磐自動車道	つちうらきた 土浦北IC付近	46.6	8:00～12:00	10時	15km	約 30 分	約 9 分	約 21 分	谷田部IC 付近 → 土浦北IC 付近	谷田部東PA	
	8/15 月	E1	東名高速道路	あやせ 綾瀬SIC付近	26.8	6:00～15:00	8時	15km	約 36 分	約 9 分	約 27 分	東名川崎IC 付近 → 海老名JCT 付近	港北PA、海老名SA	
	8/16 火	E1	東名高速道路	あやせ 綾瀬SIC付近	26.8	6:00～14:00	7時	10km	約 24 分	約 6 分	約 18 分	横浜青葉IC 付近 → 海老名JCT 付近	海老名SA	

【別紙－１】関東甲信地方・静岡県内の高速道路等における主な渋滞予測(ピーク渋滞長10km以上)

凡例 IC:インターチェンジ SIC:スマートインターチェンジ JCT:ジャンクション SA:サービスエリア PA:パーキングエリア BS:バスストップ TN:トンネル
 日またがりの渋滞

方面	ピーク時の 月・日・曜日	道路名		渋滞の先頭	KP	時間帯	ピーク 時間	ピーク時の 渋滞長	通過所要時間			ピーク渋滞時概略渋滞区間(末尾→先頭)		渋滞発生区間に含まれる 休憩施設名 ※
									ピーク渋滞時①	通常時②	増加①～②			
上り・内回り方面	8/10 水	E1	東名高速道路	とうきょう 東京IC付近	0.0	5:00～14:00	6時	10km	約 40 分	約 6 分	約 34 分	横浜青葉IC 付近 → 東京IC 付近		-
	8/10 水	E1	東名高速道路	よこはまあおば 横浜青葉IC付近	13.3	6:00～10:00	7時	10km	約 30 分	約 6 分	約 24 分	綾瀬スマート 付近 → 東名川崎IC 付近		港北PA
	8/10 水	C4	圏央道	えびな 海老名JCT付近	9.6	5:00～19:00	7時	10km	約 24 分	約 8 分	約 16 分	相模原愛川IC 付近 → 海老名JCT 付近		厚木PA
	8/10 水	E20	中央自動車道	たかいど 高井戸出口付近	0.8	5:00～13:00	6時	20km	約 48 分	約 20 分	約 28 分	八王子IC 付近 → 高井戸IC 付近		石川PA
	8/10 水	C3	東京外環自動車道	かわぐちひがし 川口東IC付近	19.7	6:00～11:00	8時	15km	約 45 分	約 11 分	約 34 分	松戸IC 付近 → 川口東IC 付近		-
	8/10 水	C4	圏央道	はちおうじ 八王子JCT付近	38.1	9:00～13:00	10時	15km	約 45 分	約 11 分	約 34 分	青梅IC 付近 → 八王子JCT 付近		-
	8/10 水	E1	東名高速道路	あやせ 綾瀬SIC付近	27.8	14:00～23:00	17時	25km	約 1 時間 0 分	約 15 分	約 45 分	大井松田IC 付近 → 横浜町田IC 付近		中井PA、海老名SA
	8/10 水	E20	中央自動車道	みたか 三鷹TB付近	3.4	14:00～19:00	15時	15km	約 36 分	約 15 分	約 21 分	八王子IC 付近 → 高井戸IC 付近		石川PA
	8/10 水	E20	中央自動車道	こぼとけ 小仏TN付近	39.6	15:00～22:00	17時	20km	約 1 時間 20 分	約 15 分	約 1 時間 5 分	大月IC 付近 → 八王子JCT 付近		藤野PA、談合坂SA
	8/10 水	E6	常磐自動車道	みさと 三郷JCT付近	0.0	15:00～20:00	17時	10km	約 30 分	約 8 分	約 22 分	柏IC 付近 → 三郷JCT 付近		-
	8/10 水	E17	関越自動車道	たかさか 高坂SA付近	34.6	15:00～20:00	17時	20km	約 40 分	約 12 分	約 28 分	花園IC 付近 → 鶴ヶ島IC 付近		嵐山PA、高坂SA
	8/10 水	E14	京葉道路	あながわ 穴川IC付近	24.7	15:00～19:00	17時	10km	約 30 分	約 10 分	約 20 分	市原IC 付近 → 穴川IC 付近		-
	8/10 水	CA	東京湾アクアライン	うみ 海ほたるPA付近	7.5	15:00～20:00	17時	10km	約 30 分	約 8 分	約 22 分	袖ヶ浦IC 付近 → 川崎浮島JCT 付近		海ほたるPA
	8/10 水	C3	東京外環自動車道	かわぐちひがし 川口東IC付近	19.7	16:00～20:00	18時	15km	約 45 分	約 11 分	約 34 分	松戸IC 付近 → 川口東IC 付近		-
	8/10 水	C4	圏央道	きやま 狭山PA付近	66.0	16:00～21:00	18時	10km	約 24 分	約 8 分	約 16 分	圏央鶴ヶ島IC 付近 → 入間IC 付近		狭山PA
	8/10 水	C4	圏央道	えびな 海老名JCT付近	9.6	21:00～翌6:00	22時	10km	約 24 分	約 8 分	約 16 分	相模原愛川IC 付近 → 海老名JCT 付近		厚木PA
	8/11 木	C4	圏央道	はちおうじ 八王子JCT付近	38.1	4:00～17:00	5時	10km	約 30 分	約 8 分	約 22 分	日の出IC 付近 → 八王子JCT 付近		-
	8/11 木	C4	圏央道	えびな 海老名JCT付近	9.6	5:00～19:00	6時	10km	約 24 分	約 8 分	約 16 分	相模原愛川IC 付近 → 海老名JCT 付近		厚木PA
	8/11 木	E1	東名高速道路	とうきょう 東京IC付近	0.0	5:00～17:00	6時	10km	約 40 分	約 6 分	約 34 分	横浜青葉IC 付近 → 東京IC 付近		-
	8/11 木	E1	東名高速道路	よこはまあおば 横浜青葉IC付近	13.3	6:00～10:00	7時	10km	約 30 分	約 6 分	約 24 分	綾瀬スマート 付近 → 東名川崎IC 付近		港北PA
	8/11 木	E1	東名高速道路	あやせ 綾瀬SIC付近	27.8	14:00～21:00	16時	15km	約 36 分	約 9 分	約 27 分	秦野中井IC 付近 → 横浜町田IC 付近		海老名SA
	8/11 木	E20	中央自動車道	こぼとけ 小仏TN付近	39.6	15:00～22:00	17時	15km	約 1 時間 0 分	約 11 分	約 49 分	大月IC 付近 → 八王子JCT 付近		藤野PA、談合坂SA
	8/11 木	E17	関越自動車道	たかさか 高坂SA付近	34.6	15:00～20:00	17時	15km	約 30 分	約 9 分	約 21 分	花園IC 付近 → 鶴ヶ島IC 付近		嵐山PA、高坂SA
	8/11 木	E14	京葉道路	あながわ 穴川IC付近	24.7	15:00～20:00	17時	15km	約 45 分	約 15 分	約 30 分	市原IC 付近 → 穴川IC 付近		-
	8/11 木	CA	東京湾アクアライン	うみ 海ほたるPA付近	7.5	15:00～21:00	17時	10km	約 30 分	約 8 分	約 22 分	袖ヶ浦IC 付近 → 川崎浮島JCT 付近		海ほたるPA
	8/11 木	E4	東北自動車道	はすだ 蓮田SA付近	15.0	16:00～20:00	18時	10km	約 20 分	約 6 分	約 14 分	久喜IC 付近 → 岩槻IC 付近		蓮田SA
	8/12 金	E1	東名高速道路	とうきょう 東京IC付近	0.0	5:00～20:00	6時	10km	約 40 分	約 6 分	約 34 分	横浜青葉IC 付近 → 東京IC 付近		-
	8/12 金	C4	圏央道	はちおうじ 八王子JCT付近	38.1	5:00～14:00	6時	10km	約 30 分	約 8 分	約 22 分	日の出IC 付近 → 八王子JCT 付近		-
	8/12 金	E1	東名高速道路	よこはまあおば 横浜青葉IC付近	13.3	6:00～10:00	7時	10km	約 30 分	約 6 分	約 24 分	綾瀬スマート 付近 → 東名川崎IC 付近		港北PA
	8/12 金	E1	東名高速道路	あやせ 綾瀬SIC付近	27.8	14:00～23:00	16時	20km	約 48 分	約 12 分	約 36 分	秦野中井IC 付近 → 横浜町田IC 付近		海老名SA
	8/12 金	E20	中央自動車道	こぼとけ 小仏TN付近	39.6	15:00～23:00	18時	25km	約 1 時間 40 分	約 19 分	約 1 時間 21 分	大月IC 付近 → 八王子JCT 付近		藤野PA、談合坂SA
	8/12 金	CA	東京湾アクアライン	うみ 海ほたるPA付近	7.5	15:00～21:00	18時	15km	約 45 分	約 11 分	約 34 分	木更津JCT 付近 → 川崎浮島JCT 付近		海ほたるPA
	8/12 金	E14	京葉道路	あながわ 穴川IC付近	24.7	15:00～20:00	17時	10km	約 30 分	約 10 分	約 20 分	市原IC 付近 → 穴川IC 付近		-
	8/12 金	E17	関越自動車道	たかさか 高坂SA付近	34.6	16:00～20:00	18時	15km	約 30 分	約 9 分	約 21 分	花園IC 付近 → 鶴ヶ島IC 付近		嵐山PA、高坂SA
	8/13 土	C4	圏央道	はちおうじ 八王子JCT付近	38.1	5:00～15:00	7時	10km	約 30 分	約 8 分	約 22 分	日の出IC 付近 → 八王子JCT 付近		-
	8/13 土	E20	中央自動車道	たかいど 高井戸出口付近	0.8	9:00～13:00	10時	10km	約 24 分	約 10 分	約 14 分	国立府中IC 付近 → 高井戸IC 付近		-

【別紙－１】関東甲信地方・静岡県内の高速道路等における主な渋滞予測(ピーク渋滞長10km以上)

凡例 IC:インターチェンジ SIC:スマートインターチェンジ JCT:ジャンクション SA:サービスエリア PA:パーキングエリア BS:バスストップ TN:トンネル
 日またがりの渋滞

方面	ピーク時の 月・日・曜日	道路名		渋滞の先頭	KP	時間帯	ピーク 時間	ピーク時の 渋滞長	通過所要時間			ピーク渋滞時概略渋滞区間(末尾→先頭)		渋滞発生区間に含まれる 休憩施設名 ※
									ピーク渋滞時①	通常時②	増加①-②			
上り・内回り方面	8/13 土	E20	中央自動車道	こぼたけ小仏TN付近	39.6	11:00～翌1:00	16時	30km	約 2 時間 0 分	約 23 分	約 1 時間 37 分	大月IC 付近 → 八王子JCT 付近	藤野PA、談合坂SA	
	8/13 土	E1	東名高速道路	あやせ綾瀬SIC付近	27.8	13:00～24:00	16時	30km	約 1 時間 12 分	約 18 分	約 54 分	大井松田IC 付近 → 横浜町田IC 付近	中井PA、海老名SA	
	8/13 土	E4	東北自動車道	かみかわち上河内SA付近	114.7	14:00～21:00	17時	15km	約 36 分	約 9 分	約 27 分	西那須野塩原IC 付近 → 宇都宮IC 付近	矢板北PA、上河内SA	
	8/13 土	E4	東北自動車道	にしなすのしおばら西那須野塩原IC付近	139.1	14:00～21:00	17時	15km	約 36 分	約 9 分	約 27 分	白河IC 付近 → 西那須野塩原IC 付近	那須高原SA、黒磯PA	
	8/13 土	E1	東名高速道路	つぶらの都夫良野TN付近	70.0	14:00～22:00	16時	15km	約 36 分	約 11 分	約 25 分	御殿場JCT 付近 → 大井松田IC 付近	足柄SA、鮎沢PA	
	8/13 土	E18	上信越自動車道	かんら甘楽PA付近	14.0	14:00～20:00	16時	15km	約 36 分	約 11 分	約 25 分	松井田妙義IC 付近 → 吉井IC 付近	甘楽PA	
	8/13 土	E4	東北自動車道	か ぞ加須IC付近	33.4	15:00～22:00	18時	25km	約 50 分	約 15 分	約 35 分	岩舟JCT 付近 → 加須IC 付近	佐野SA、羽生PA	
	8/13 土	E19	長野自動車道	しおじり塩尻IC付近	10.9	15:00～20:00	17時	15km	約 45 分	約 9 分	約 36 分	安曇野IC 付近 → 塩尻IC 付近	梓川SA	
	8/13 土	E17	関越自動車道	たかさか高坂SA付近	34.6	15:00～22:00	17時	25km	約 50 分	約 15 分	約 35 分	本庄児玉IC 付近 → 鶴ヶ島IC 付近	寄居PA、嵐山PA、高坂SA	
	8/13 土	E17	関越自動車道	こまよせ駒寄PA付近	95.7	15:00～20:00	17時	10km	約 30 分	約 8 分	約 22 分	赤城IC 付近 → 前橋IC 付近	赤城PA、駒寄PA	
	8/13 土	E14	京葉道路	あながわ穴川IC付近	24.7	15:00～21:00	17時	15km	約 45 分	約 15 分	約 30 分	市原IC 付近 → 穴川IC 付近	-	
	8/13 土	E16	横浜横須賀道路	あさひな朝比奈IC付近	15.0	15:00～20:00	17時	10km	約 24 分	約 8 分	約 16 分	衣笠IC 付近 → 朝比奈IC 付近	横須賀PA	
	8/13 土	CA	東京湾アクアライン	うみ海ほたるPA付近	7.5	15:00～21:00	17時	15km	約 45 分	約 11 分	約 34 分	木更津JCT 付近 → 川崎浮島JCT 付近	海ほたるPA	
	8/13 土	E6	常磐自動車道	ちよだいにしおか千代田石岡IC付近	52.3	16:00～21:00	18時	10km	約 20 分	約 6 分	約 14 分	岩間IC 付近 → 土浦北IC 付近	美野里PA、千代田PA	
	8/13 土	E1	東名高速道路	よこはまあおば横浜青葉IC付近	13.3	18:00～22:00	19時	10km	約 30 分	約 6 分	約 24 分	綾瀬スマート 付近 → 東名川崎IC 付近	港北PA	
	8/14 日	C4	圏央道	はちおうじ八王子JCT付近	38.1	6:00～13:00	7時	15km	約 45 分	約 11 分	約 34 分	青梅IC 付近 → 八王子JCT 付近	-	
	8/14 日	E20	中央自動車道	たかいだ高井戸出口付近	0.8	9:00～13:00	10時	10km	約 24 分	約 10 分	約 14 分	国立府中IC 付近 → 高井戸IC 付近	-	
	8/14 日	E20	中央自動車道	こぼたけ小仏TN付近	39.6	10:00～翌1:00	16時	30km	約 2 時間 0 分	約 23 分	約 1 時間 37 分	大月IC 付近 → 八王子JCT 付近	藤野PA、談合坂SA	
	8/14 日	E1	東名高速道路	あやせ綾瀬SIC付近	27.8	11:00～翌1:00	15時	50km	約 2 時間 0 分	約 30 分	約 1 時間 30 分	御殿場IC 付近 → 横浜町田IC 付近	足柄SA、鮎沢PA、中井PA、海老名SA	
	8/14 日	E4	東北自動車道	かみかわち上河内SA付近	114.7	11:00～22:00	14時	20km	約 48 分	約 12 分	約 36 分	西那須野塩原IC 付近 → 宇都宮IC 付近	矢板北PA、上河内SA	
	8/14 日	E17	関越自動車道	たかさか高坂SA付近	34.6	12:00～23:00	17時	35km	約 1 時間 10 分	約 21 分	約 49 分	本庄児玉IC 付近 → 鶴ヶ島IC 付近	寄居PA、嵐山PA、高坂SA	
	8/14 日	E4	東北自動車道	にしなすのしおばら西那須野塩原IC付近	139.1	12:00～20:00	15時	20km	約 48 分	約 12 分	約 36 分	白河IC 付近 → 西那須野塩原IC 付近	那須高原SA、黒磯PA	
	8/14 日	E17	関越自動車道	こまよせ駒寄PA付近	95.7	13:00～21:00	17時	20km	約 1 時間 0 分	約 15 分	約 45 分	昭和IC 付近 → 前橋IC 付近	赤城高原SA、赤城PA、駒寄PA	
	8/14 日	E18	上信越自動車道	ふじおか藤岡JCT付近	0.0	13:00～19:00	16時	20km	約 40 分	約 15 分	約 25 分	富岡IC 付近 → 藤岡JCT 付近	甘楽PA、藤岡PA	
	8/14 日	CA	東京湾アクアライン	うみ海ほたるPA付近	7.5	14:00～23:00	16時	15km	約 45 分	約 11 分	約 34 分	木更津JCT 付近 → 川崎浮島JCT 付近	海ほたるPA	
	8/14 日	E6	常磐自動車道	ひたちちゅうおう日立中央IC付近	115.0	15:00～23:00	18時	25km	約 1 時間 0 分	約 19 分	約 41 分	北茨城IC 付近 → 日立南太田IC 付近	中郷SA、日立中央SA	
	8/14 日	E19	長野自動車道	こみどり湖PA付近	7.9	15:00～20:00	17時	10km	約 30 分	約 6 分	約 24 分	松本IC 付近 → 岡谷IC 付近	みどり湖PA	
	8/14 日	E4	東北自動車道	か ぞ加須IC付近	33.4	15:00～22:00	17時	35km	約 1 時間 10 分	約 21 分	約 49 分	栃木IC 付近 → 加須IC 付近	佐野SA、羽生PA	
	8/14 日	E6	常磐自動車道	かしわ柏IC付近	8.6	15:00～23:00	17時	20km	約 48 分	約 15 分	約 33 分	谷田部IC 付近 → 流山IC 付近	守谷SA	
	8/14 日	E6	常磐自動車道	ちよだいにしおか千代田石岡IC付近	52.3	15:00～23:00	17時	20km	約 40 分	約 12 分	約 28 分	友部JCT 付近 → 土浦北IC 付近	友部SA、美野里PA、千代田PA	
	8/14 日	E14	富津館山道路	ふつつかなや富津金谷IC付近	90.0	15:00～21:00	17時	10km	約 30 分	約 9 分	約 21 分	富浦IC 付近 → 富津竹岡IC 付近	-	
	8/14 日	E14	京葉道路	はなわ花輪IC付近	11.6	15:00～21:00	17時	10km	約 30 分	約 10 分	約 20 分	穴川IC 付近 → 花輪IC 付近	幕張PA	
	8/14 日	E14	京葉道路	あながわ穴川IC付近	24.7	15:00～21:00	17時	20km	約 1 時間 0 分	約 20 分	約 40 分	姉崎袖ヶ浦IC 付近 → 穴川IC 付近	市原SA	
	8/14 日	E16	横浜横須賀道路	あさひな朝比奈IC付近	15.0	15:00～20:00	17時	10km	約 24 分	約 8 分	約 16 分	衣笠IC 付近 → 朝比奈IC 付近	横須賀PA	
	8/14 日	E1	東名高速道路	よこはまあおば横浜青葉IC付近	13.3	15:00～23:00	16時	10km	約 30 分	約 6 分	約 24 分	綾瀬スマート 付近 → 東名川崎IC 付近	港北PA	
	8/14 日	E51	東関東自動車道	わんがぐんいちかわ湾岸市川IC付近	1.0	16:00～22:00	18時	15km	約 30 分	約 11 分	約 19 分	宮野木JCT 付近 → 湾岸市川IC 付近	湾岸幕張PA	

【別紙－１】 関東甲信地方・静岡県内の高速道路等における主な渋滞予測(ピーク渋滞長10km以上)

凡例 IC:インターチェンジ SIC:スマートインターチェンジ JCT:ジャンクション SA:サービスエリア PA:パーキングエリア BS:バスストップ TN:トンネル
日またがりの渋滞

方面	ピーク時の 月・日・曜日	道路名		渋滞の先頭	KP	時間帯	ピーク 時間	ピーク時の 渋滞長	通過所要時間			ピーク渋滞時概略渋滞区間(末尾→先頭)	渋滞発生区間に含まれる 休憩施設名 ※
									ピーク渋滞時①	通常時②	増加①～②		
上り・内回り方面	8/15 月	E1	東名高速道路	よこはまあおば 横浜青葉IC付近	13.3	6:00～10:00	7時	10km	約 30 分	約 6 分	約 24 分	綾瀬スマート 付近 → 東名川崎IC 付近	港北PA
	8/15 月	E20	中央自動車道	こぼとけ 小仏TN付近	39.6	10:00～23:00	15時	25km	約 1 時間 40 分	約 19 分	約 1 時間 21 分	大月IC 付近 → 八王子JCT 付近	藤野PA、談合坂SA
	8/15 月	E4	東北自動車道	かみかわち 上河内SA付近	114.7	11:00～20:00	13時	20km	約 48 分	約 12 分	約 36 分	西那須野塩原IC 付近 → 宇都宮IC 付近	矢板北PA、上河内SA
	8/15 月	E1	東名高速道路	あやせ 綾瀬SIC付近	27.8	12:00～翌1:00	15時	30km	約 1 時間 12 分	約 18 分	約 54 分	大井松田IC 付近 → 横浜町田IC 付近	中井PA、海老名SA
	8/15 月	E4	東北自動車道	にしなすのしおばら 西那須野塩原IC付近	139.1	12:00～23:00	15時	25km	約 1 時間 0 分	約 15 分	約 45 分	白河IC 付近 → 西那須野塩原IC 付近	那須高原SA、黒磯PA
	8/15 月	E17	関越自動車道	たかさか 高坂SA付近	34.6	13:00～22:00	17時	40km	約 1 時間 20 分	約 24 分	約 56 分	藤岡JCT 付近 → 鶴ヶ島IC 付近	上里SA、寄居PA、嵐山PA、高坂SA
	8/15 月	E17	関越自動車道	あかぎ 赤城IC付近	113.2	13:00～20:00	16時	25km	約 1 時間 15 分	約 19 分	約 56 分	水上IC 付近 → 赤城IC 付近	下牧PA、赤城高原SA
	8/15 月	E17	関越自動車道	こまよせ 駒寄PA付近	95.7	13:00～21:00	15時	15km	約 45 分	約 11 分	約 34 分	赤城IC 付近 → 前橋IC 付近	赤城PA、駒寄PA
	8/15 月	E18	上信越自動車道	ふじおか 藤岡JCT付近	0.0	13:00～19:00	15時	15km	約 30 分	約 11 分	約 19 分	富岡IC 付近 → 藤岡JCT 付近	甘楽PA、藤岡PA
	8/15 月	E1	東名高速道路	つぐらの 都夫良野TN付近	70.0	14:00～22:00	16時	15km	約 36 分	約 11 分	約 25 分	御殿場JCT 付近 → 大井松田IC 付近	足柄SA、鮎沢PA
	8/15 月	E19	長野自動車道	しおじり 塩尻IC付近	10.9	14:00～19:00	16時	15km	約 45 分	約 9 分	約 36 分	安曇野IC 付近 → 塩尻IC 付近	梓川SA
	8/15 月	E6	常磐自動車道	かしわ 柏IC付近	8.6	14:00～19:00	16時	10km	約 24 分	約 8 分	約 16 分	谷和原IC 付近 → 流山IC 付近	守谷SA
	8/15 月	E18	上信越自動車道	とみおか 富岡IC付近	21.0	14:00～20:00	16時	20km	約 48 分	約 15 分	約 33 分	碓氷軽井沢IC 付近 → 富岡IC 付近	横川SA、甘楽PA
	8/15 月	E4	東北自動車道	か ぞ 加須IC付近	33.4	15:00～22:00	17時	30km	約 1 時間 0 分	約 18 分	約 42 分	栃木IC 付近 → 加須IC 付近	佐野SA、羽生PA
	8/15 月	E51	東関東自動車道	わんがふいかわ 湾岸市川IC付近	1.0	15:00～20:00	17時	10km	約 20 分	約 8 分	約 12 分	湾岸千葉IC 付近 → 湾岸市川IC 付近	湾岸幕張PA
	8/15 月	E6	常磐自動車道	ちよだいにしおか 千代田石岡IC付近	52.3	15:00～20:00	17時	15km	約 30 分	約 9 分	約 21 分	岩間IC 付近 → 土浦北IC 付近	美野里PA、千代田PA
	8/15 月	E6	常磐自動車道	ひたちなかやうおう 日立中央IC付近	115.0	15:00～21:00	17時	25km	約 1 時間 0 分	約 19 分	約 41 分	北茨城IC 付近 → 日立南太田IC 付近	中郷SA、日立中央SA
	8/15 月	E14	京葉道路	あながわ 穴川IC付近	24.7	15:00～20:00	17時	15km	約 45 分	約 15 分	約 30 分	市原IC 付近 → 穴川IC 付近	－
	8/15 月	CA	東京湾アクアライン	うみ 海ほたるPA付近	7.5	15:00～21:00	17時	15km	約 45 分	約 11 分	約 34 分	木更津JCT 付近 → 川崎浮島JCT 付近	海ほたるPA
	8/15 月	E1	東名高速道路	よこはまあおば 横浜青葉IC付近	13.3	18:00～22:00	19時	10km	約 30 分	約 6 分	約 24 分	綾瀬スマート 付近 → 東名川崎IC 付近	港北PA
	8/16 火	E1	東名高速道路	よこはまあおば 横浜青葉IC付近	13.3	6:00～10:00	7時	10km	約 30 分	約 6 分	約 24 分	綾瀬スマート 付近 → 東名川崎IC 付近	港北PA
	8/16 火	E20	中央自動車道	こぼとけ 小仏TN付近	39.6	11:00～23:00	17時	25km	約 1 時間 40 分	約 19 分	約 1 時間 21 分	大月IC 付近 → 八王子JCT 付近	藤野PA、談合坂SA
	8/16 火	E4	東北自動車道	にしなすのしおばら 西那須野塩原IC付近	139.1	12:00～22:00	16時	25km	約 1 時間 0 分	約 15 分	約 45 分	白河IC 付近 → 西那須野塩原IC 付近	那須高原SA、黒磯PA
	8/16 火	E17	関越自動車道	たかさか 高坂SA付近	34.6	13:00～21:00	17時	35km	約 1 時間 10 分	約 21 分	約 49 分	本庄児玉IC 付近 → 鶴ヶ島IC 付近	寄居PA、嵐山PA、高坂SA
	8/16 火	E1	東名高速道路	あやせ 綾瀬SIC付近	27.8	14:00～23:00	16時	20km	約 48 分	約 12 分	約 36 分	秦野中井IC 付近 → 横浜町田IC 付近	海老名SA
	8/16 火	E4	東北自動車道	かみかわち 上河内SA付近	114.7	14:00～22:00	16時	20km	約 48 分	約 12 分	約 36 分	西那須野塩原IC 付近 → 宇都宮IC 付近	矢板北PA、上河内SA
	8/16 火	E17	関越自動車道	こまよせ 駒寄PA付近	95.7	14:00～19:00	16時	10km	約 30 分	約 8 分	約 22 分	赤城IC 付近 → 前橋IC 付近	赤城PA、駒寄PA
	8/16 火	E1	東名高速道路	つぐらの 都夫良野TN付近	70.0	14:00～21:00	15時	10km	約 24 分	約 8 分	約 16 分	御殿場IC 付近 → 大井松田IC 付近	足柄SA、鮎沢PA
	8/16 火	E4	東北自動車道	か ぞ 加須IC付近	33.4	15:00～20:00	17時	20km	約 40 分	約 12 分	約 28 分	佐野藤岡IC 付近 → 加須IC 付近	羽生PA
	8/16 火	E18	上信越自動車道	とみおか 富岡IC付近	21.0	15:00～19:00	17時	15km	約 36 分	約 11 分	約 25 分	松井田妙義IC 付近 → 富岡IC 付近	甘楽PA
	8/16 火	CA	東京湾アクアライン	うみ 海ほたるPA付近	7.5	15:00～19:00	17時	10km	約 30 分	約 8 分	約 22 分	袖ヶ浦IC 付近 → 川崎浮島JCT 付近	海ほたるPA

※路線番号が複数振られている路線については、渋滞を予測する区間の路線番号を記載しています。

※C3東京外環自動車道においては、高谷JCTに向かう方向(時計回り)を「外回り方面(下り方面)」、大泉JCTに向かう方向(反時計回り)を「内回り方面(上り方面)」としています。

※C4圏央道においては、大栄JCTに向かう方向(時計回り)を「外回り方面(下り方面)」、茅ヶ崎JCTに向かう方向(反時計回り)を「内回り方面(上り方面)」としています。

※渋滞発生区間に含まれる休憩施設については、本線部の混雑に合わせて休憩施設も混雑する可能性がありますので、参考にしていただき、快適な旅行計画にお役立てください。

※事故や天候の影響などで実際の渋滞状況が予測と異なることがあります。