

国土交通省 北陸地方整備局
東日本高速道路株式会社 新潟支社
中日本高速道路株式会社 金沢支社

《重要》

大雪の影響による通行止めの可能性のある区間について 《1月27日(金) 10時00分時点》

- 新潟地方气象台によると、北陸地方では、27日夜のはじめ頃から28日にかけて平地を含めて大雪となる所があります。発達した雪雲が同じ所にかかり続けた場合には、予想より降雪量が多くなり、警報級の大雪となる可能性があります。
- 大雪の際は高速道路及び直轄国道において、別紙の区間で通行止めを行い集中除雪を実施することがありますので、走行及び通行ルート選択には注意をお願いします。
- また、交通障害等が発生する恐れのある降雪が見込まれる場合には、高速道路或いは直轄国道を通行止めとする場合がありますが、その際は並行する他方の道路も同時通行止めすることを基本とします。
- 大雪による予防的通行止めを実施する場合は、予め通行規制の開始時間など詳細についてお知らせします。なお、1月27日10:00時点の通行止めの可能性のある区間は別紙-1、別紙-2のとおりです。
- 不要不急の外出を控えてください。やむを得ず外出をされる場合は、最新の気象情報、道路情報を確認してください。また、大型車はスタッドレスタイヤでも立ち往生するおそれがありますのでチェーンの装着（携行）、広域迂回の実施等、通行ルートの見直しにも御協力をお願いします。
- 運送事業者及び荷主企業の皆さまも、今後の気象予報を御確認いただき運送日の調整などについて御協力をお願いいたします。

【国道に関するお問い合わせ先】

国土交通省 北陸地方整備局
道路管理課長

とくはし よしゆき
徳橋 良幸

電話 025-280-8880(代表)

【高速道路に関するお問い合わせ先】

東日本高速道路株式会社
お客さまセンター
中日本高速道路株式会社
お客さまセンター

電話 0570-024-024

電話 0120-922-229

【予防的通行規制一覧】

路線名	No.	延長 (km)	区間名
国道7号	①	15.3	村上市大須戸～村上市上大島
日本海沿岸	②	21	荒川胎内IC～朝日まほろびC (村上市青新保～村上市猿沢)
東北自動車道	③	10.2	昇陽市坂井町～長岡市福島町
	④	16.2	長岡市宮本～柏崎市豊地
	⑤	14.5	柏崎市米山台～柏崎市米山
	⑥	11.1	上越市柿崎～上越市大湯
	⑦	26.5	上越市下瀬入～糸魚川市能生
	⑧	7.4	糸魚川市外波～糸魚川市市原
国道8号	⑨	9.3	朝日町境～朝日町月山
	⑩	1	魚津市友道～魚津市住吉
	⑪	9.7	高岡市福岡町～津幡町九折
	⑫	8.8	津幡町九折～津幡町舟橋
	⑬	2	八幡C～東山C (小松市八幡～小松市東山町)
	⑭	3.4	加賀市熊坂町～加賀市藤波町(福井県境)
国道17号	⑮	9	魚沼市下島～小千谷市水津
	⑯	32.5	湯沢町三田～高魚沼市関
国道18号	⑰	19.8	妙高市関川～妙高市野山
国道41号	⑱	4.5	富山市猪谷～富山市鷹谷
国道49号	⑲	8.7	阿賀町高井～阿賀町野村
国道160号	⑳	13.9	七尾市大田町～七尾市大泊町
国道470号	㉑	30.1	氷見市脇～高岡市池田
国道8号	㉒	9.9	柏崎市豊地～柏崎市米山台
国道8・17号	㉓	22.7	長岡市福島町～小千谷市水津

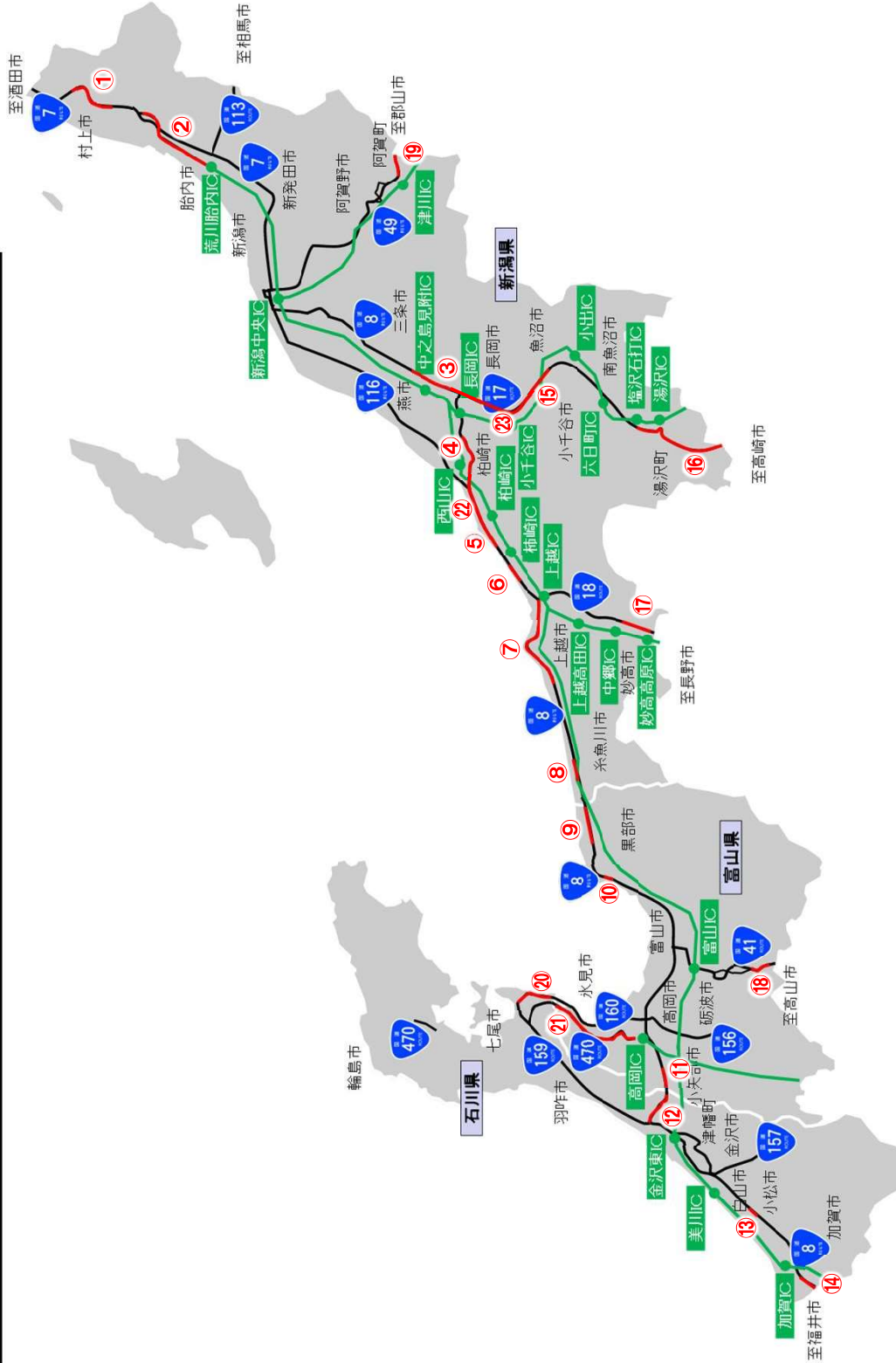
※1. ㉒、㉓については令和5年1月より追加した新規区間
 ※2. 予防的通行規制区間は新潟県内14区間、富山県内5区間、石川県内4区間の全23区間

予防的通行規制区間 ①～㉓

大雪時に大規模な車両滞留を起こさないようにするため、過去に立ち往生が発生した箇所や、道路の勾配が5%以上(100メートル走って5メートル以上上昇)の箇所、大雪予報を踏まえ、予防的に通行止めを実施する区間です。
 通行止めをしている間に、集中的に除雪を行い、立ち往生が起きるのを防ぎます。

【北陸地方整備局管内】
 大雪による通行止めの可能性がある区間
 (1月27日(金) 10時00分時点)

【大雪による通行止めの可能性】
 1月27日(金) から通行止めの可能性あり (予防的通行規制区間)
 ※大雪や吹雪等により、交通事故やスタック等に起因した大規模な車両滞留が発生するおそれがある場合や高速道路が通行止めとなる場合はその並行する国道など、右表以外の区間についても集中除雪のため通行止めを実施する場合があります。





令和5年1月27日(木) 10時00分 時点
1/27(金)夜間~1/29(日)夜間に
通行止めの可能性がある区間および通行止め区間


E7



日本海東北道



凡例

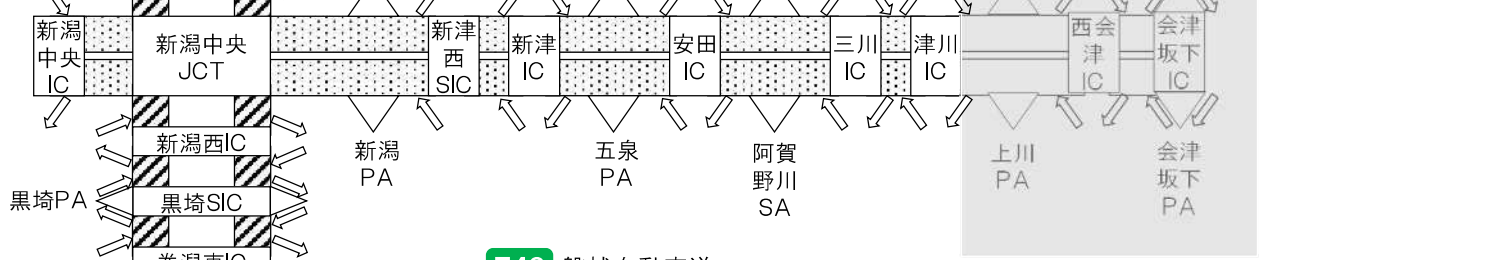
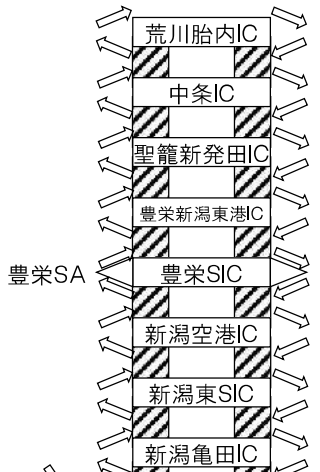
通行止め区間 

1/27(金)夜間~1/29(日)夜間 通行止めの可能性高い 

1/27(金)夜間~1/29(日)夜間 通行止めの可能性あり 

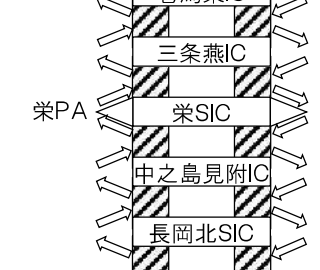
出入口利用可能  利用可能SAPA 

出入口閉鎖  利用不可SAPA 

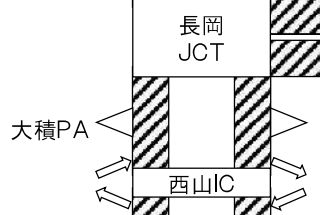


E49 磐越自動車道

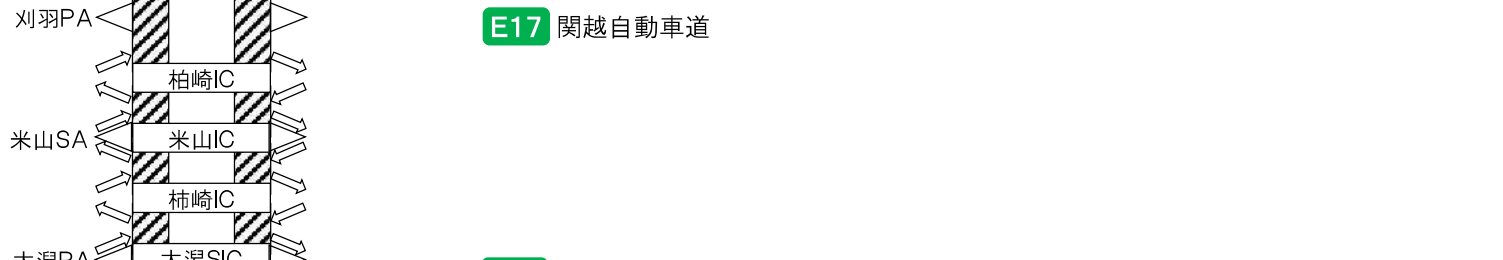
NEXCO東日本東北支社管理区間



NEXCO東日本関東支社管理区間

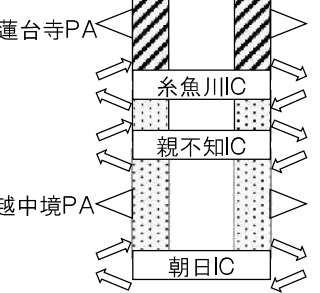
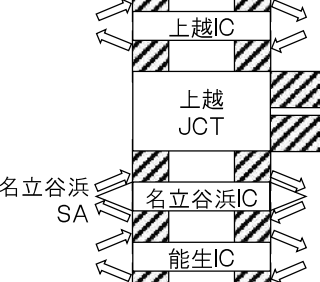


E17 関越自動車道



E18 上信越自動車道

NEXCO東日本関東支社管理区間



E8

北陸自動車道

※通行止めの可能性は通行止め予告ではありません。通行止めの可能性を示しています。
 ※通行止めではなくても、IC及びスマートICにおいてIC閉鎖が行われる可能性があります。
 ※本図は、JARTICが提供する現況の道路交通情報ではありません。最新の道路交通状況は、JARTICなどのHPをご確認ください。
 ※本図に示す区間以外においても、通行止めを行う可能性があります。
 ※気象状況により、記載されている日時よりも早く、通行止めが実施される場合があります。
 ※除雪作業・視程障害のための通行止めが必要になる可能性を示しています。事故や故障車による突発的な通行止めはこれとは関係なく実施される可能性があります。
 ※本図に記載されていない、高速道路や、一般国道の通行止めの可能性については、各道路管理者の公表資料をご覧ください。