

令和5年4月21日  
 東日本高速道路株式会社  
 東北支社八戸管理事務所

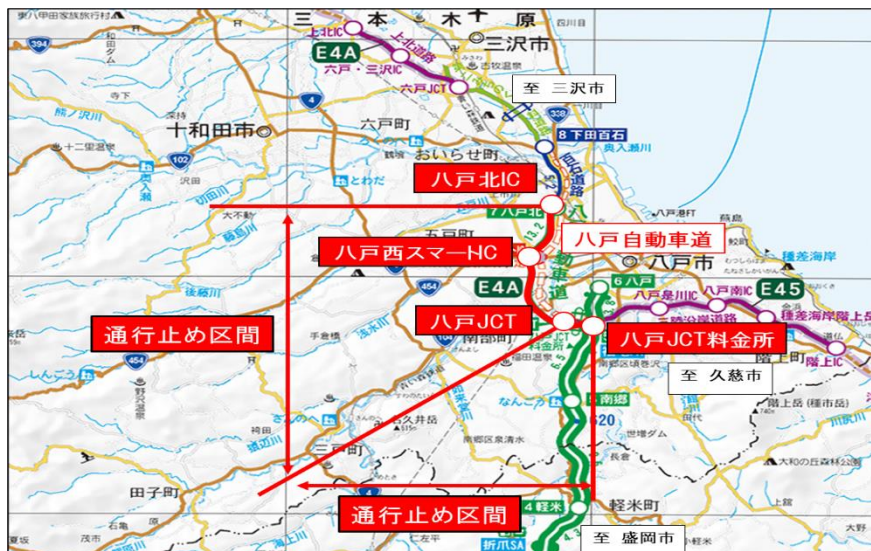
**E4A** 八戸自動車道 上下線 八戸JCT～八戸北IC  
 下り線 八戸JCT→八戸JCT料金所  
**緊急夜間通行止めのお知らせ**  
 4月21日(金)夜20時～翌朝6時まで  
 ～舗装補修工事を行います～

NEXCO東日本八戸管理事務所(青森県八戸市)は、**E4A** 八戸自動車道(以下、「八戸道」) 上下線 八戸ジャンクション(以下、「JCT」)～八戸北インターチェンジ(以下、「IC」)および下り線 八戸JCT→八戸JCT料金所にて、舗装補修工事等のため、下記のとおり緊急夜間通行止めを実施します。

お客さまには大変ご迷惑をおかけしますが、お出かけの際には時間にゆとりを持っていただきますよう、ご理解とご協力をお願いします。

1. 通行止め区間および日時

- (1)通行止め区間:八戸道 上下線 八戸JCT～八戸北IC  
 下り線 八戸JCT→八戸JCT料金所



※各路線に付している **E4A** 等の表示は、高速道路等の路線番号(ナンバリング)を示しています。

(2)日時 令和5年4月21日(金) 20時～翌6時

## 2. 迂回路

迂回にあたっては、【別紙1】をご参照ください。

迂回により所要時間が長くなりますので、お時間にゆとりをもってお出かけください。

## 3. 通行止めに伴う乗継調整について

通行止めにより高速道路を一旦流出し、通行止め区間を迂回して、再流入して順方向に乗り継がれるお客さまには、ご利用区間に応じて通行料金を調整する「乗継調整」を実施します。(【別紙2】参照)

### ◆乗継調整のご利用方法

#### 《ETCのお客さま》

- ETCをご利用のお客さまは、流出指定ICを無線走行していただき、再流入指定ICも無線走行をお願いします。(ETC車には「乗継証明書」は発行されません)
- 乗り継ぎされた走行を一つの走行とみなして、ETC時間帯割引を適用します。  
なお、通行料金は請求時の調整となるため、料金所での料金表示器と異なる場合があります。
- 全行程で同一のETCカードを挿入して、料金所のETCレーンを通行してください。

#### 《現金等のお客さま》

- 現金等でお支払いのお客さまは、流出指定ICで「乗継証明書」をお受け取りのうえ、再流入指定ICで「通行券」をお取りいただき、最初に料金を支払う料金所で「乗継証明書」と「通行券」をお渡しください。

#### 《ETC・現金等のお客さま共通》

- 流出指定ICで流出後、通行止めが解除された場合は、順方向にある通行止め区間内のIC(流出指定ICを含む)から再流入されても料金調整を行います。

#### 4. 工事内容

八戸道 上下線 八戸JCT～八戸北IC間および下り線 八戸JCT→八戸JCT料金所間において、路面の損傷が発生しているため、舗装補修工事を実施します。お客様へ極力ご迷惑をおかけしないよう、交通量が少ない平日の夜間に通行止めを行い、工事を集中的かつ効率的に実施します。安全・快適に高速道路をご利用いただくために必要な工事ですので、ご理解とご協力をお願いします。



舗装損傷写真

#### 5. 交通情報の入手方法について

##### (1)お出かけ前に入手できる道路交通情報

・NEXCO東日本お客様センター(24時間オペレーターが対応)

ナビダイヤル: 0570-024-024

または: 03-5308-2424

・NEXCO東日本 道路交通情報サイト「ドラとら」

リアルタイム情報 <https://www.drivetraffic.jp/>

工事規制情報 <https://www.drivetraffic.jp/construction-regulation>

・日本道路交通情報センター(JARTIC) 道路交通情報

全国共通ダイヤル 050-3369-6666(携帯電話短縮ダイヤル#8011)

※全国どこからでも最寄りの情報センターに接続します。

青森情報 050-3369-6602

東北地方高速情報 050-3369-6761

【アドレス】 <https://www.jartic.or.jp/>

・LINE公式アカウント「NEXCO東日本」

NEXCO東日本管内の通行止め状況などをお知らせしています。

【検索】「NEXCO東日本」で検索 【ID】 @e-nexco

【お友達登録2次元コード】



(2) 高速道路をご利用中に入手できる道路交通情報

・道路情報板

・ハイウェイラジオ(AM1620kHz)

ハイウェイラジオを放送している区間は、高速道路上の標識によりご案内しております。

・ハイウェイ情報ターミナル

SA・PAに設置しているモニター画面などにより、道路情報を分かりやすくお知らせします。

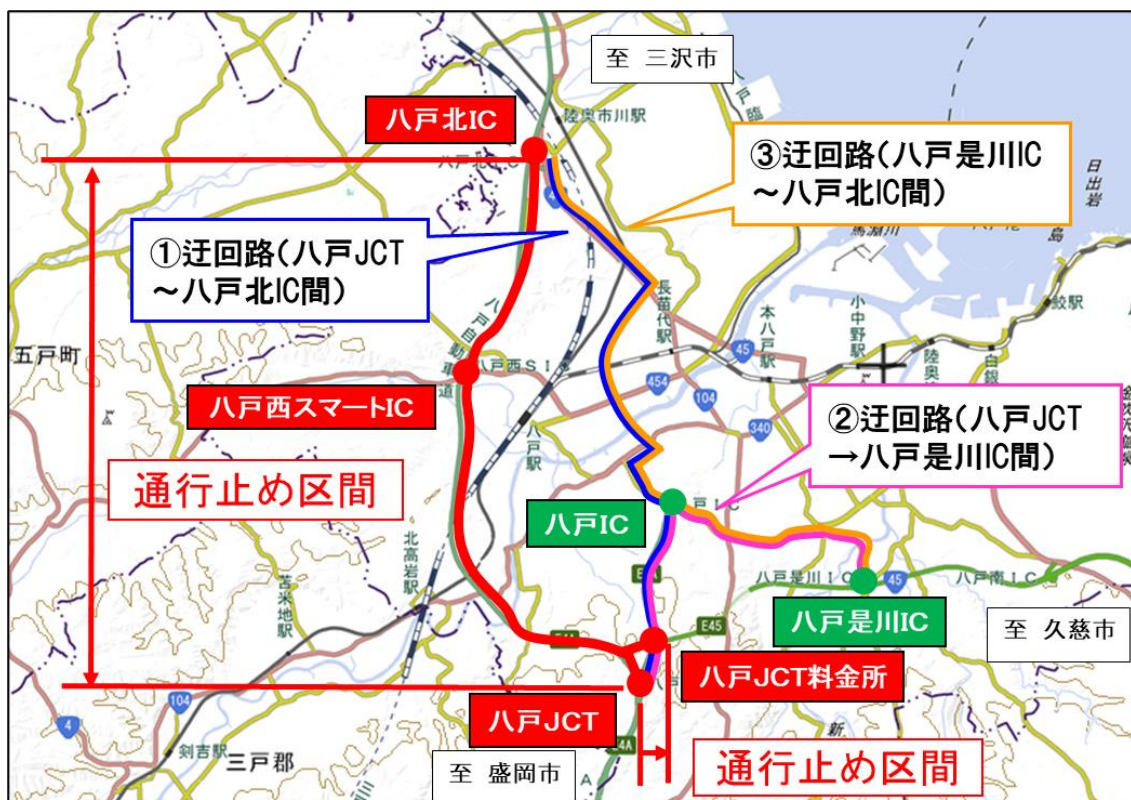
・VICS

VICS対応のカーナビゲーションなどの搭載機で、道路交通情報が入手できます。

※Twitterの公式アカウントでも情報を配信しています。

「NEXCO東日本(東北)」(@e\_nexco\_tohoku)

## 迂回路のご案内



地理院地図(国土地理院) (<https://maps.gsi.go.jp/>)をもとに、東日本高速道路株が加工

### ■ 迂回路比較

#### ① 八戸JCT～八戸北IC間

	経路	距離	所要時間
通常	八戸JCT⇔八戸北IC	約14.3km	約11分
一般道 迂回経路	八戸JCT⇔ <u>八戸IC</u> ⇔ <u>八戸環状線</u> ⇔ <u>国道104号</u> ⇔ <u>国道45号</u> ⇔八戸北IC	約12.9km	約18分

#### ② 八戸JCT→八戸是川IC間

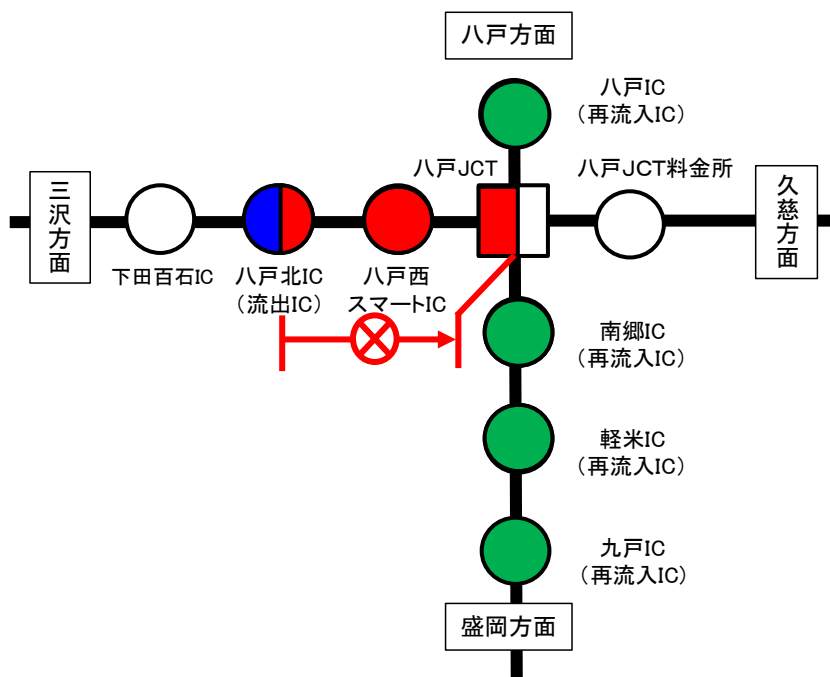
	経路	距離	所要時間
通常	八戸JCT⇒八戸是川IC	約6.3km	約6分
一般道 迂回経路	八戸JCT⇒ <u>八戸IC</u> ⇒ <u>八戸環状線</u> ⇒ <u>八戸大野線</u> ⇒八戸是川IC	約9.5km	約13分

③八戸是川IC～八戸北IC間

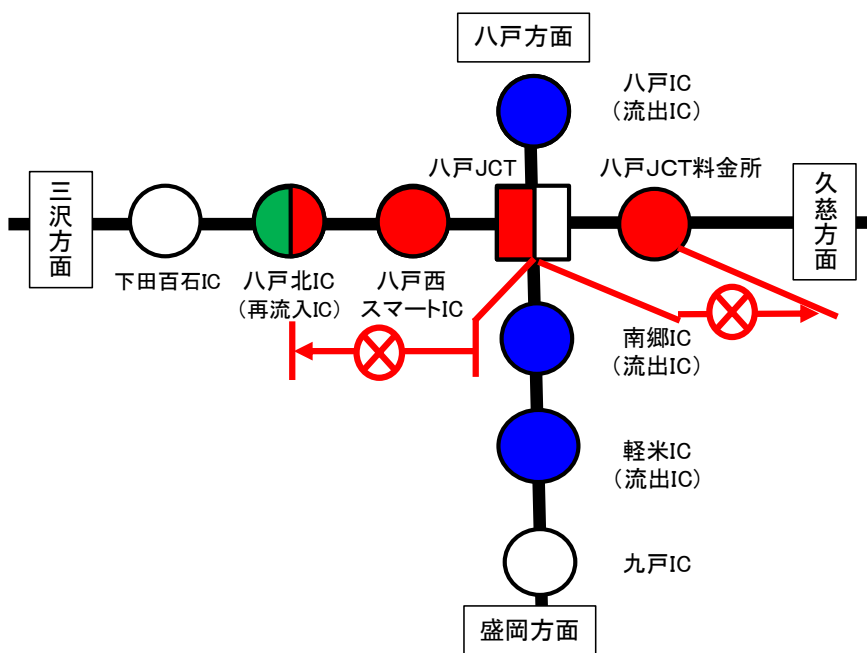
	経路	距離	所要時間
通常	八戸是川IC⇔八戸北IC	約18.8km	約15分
一般道 迂回経路	八戸是川IC⇔ <u>八戸大野線</u> ⇔ <u>八戸環状線</u> ⇔ <u>国道104号</u> ⇔ <u>国道45号</u> ⇔八戸北IC	約14.0km	約23分

# 乗継調整のご案内

通行止め箇所:八戸道 上り線 八戸北IC⇒八戸JCT



通行止め箇所:八戸道 下り線 八戸JCT⇒八戸北IC  
 八戸道 下り線 八戸JCT⇒八戸JCT料金所



【凡例】

- : 通行止め区間
- : 流出指定IC
- : 再流入指定IC