

令和6年4月19日
東日本高速道路株式会社
谷和原管理事務所

C4 首都圏中央連絡自動車道 稲敷東IC～神崎IC間 緊急夜間通行止めのお知らせ

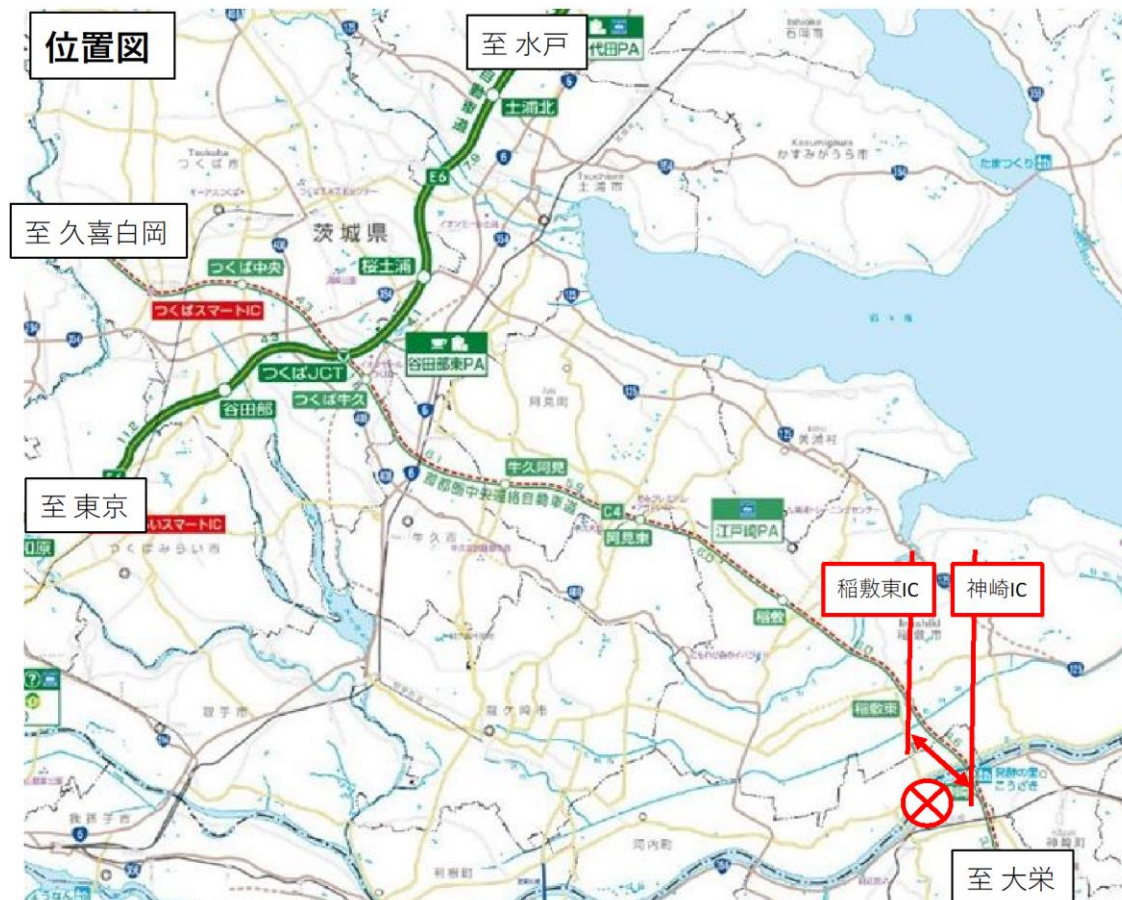
NEXCO東日本 谷和原管理事務所(茨城県つくばみらい市)では、C4 首都圏中央連絡自動車道(以下「圏央道」)において、稲敷東(いなしきひがし)インターチェンジ(以下「IC」)から神崎(こうさき)ICにて舗装補修工事に伴う緊急夜間通行止めを行います。

お客さまには大変ご迷惑をおかけしますが、ご理解とご協力をお願いします。

1. 通行止め区間及び日時

通行止め区間: C4 圏央道(内外回り)稲敷東IC～神崎IC

日時: 令和6年4月19日(金) 21時～翌朝5時



2. 迂回路

迂回路にあたっては、【別紙-1】をご参照ください。

3. 通行止めに伴う乗継調整

通行止めにより高速道路を一旦流出し、通行止め区間を迂回して再流入し順方向に乗り継がれるお客さまには、ご利用区間に応じて通行料金を調整する「乗継調整」を実施します。（【別紙-2】参照）

○乗継指定IC

通行止め箇所	流出指定IC	再流入IC
圏央道(内回り) 神崎IC⇒稲敷東IC	圏央道(内回り) 神崎IC、下総IC	圏央道(内回り) 稲敷東IC、稲敷IC、阿見東IC
圏央道(外回り) 稲敷東IC⇒神崎IC	圏央道(外回り) 稲敷IC、稲敷東IC	【圏央道】(外回り) 神崎IC、下総IC 【東関東道】 大栄IC、成田IC

◆乗継調整のご利用方法

《ETCのお客さま》

○ETCをご利用のお客さまは、流出指定ICを無線走行していただき、再流入ICも無線走行をお願いします。（ETC車には「乗継証明書」は発行されません）

○乗り継ぎされた走行を一つの走行とみなして、ETC時間帯割引を適用します。

なお、通行料金は請求時の調整となるため、料金所での料金表示器と異なる場合があります。

○全行程で同一のETCカードを挿入して、料金所のETCレーンを通行してください。

《現金等のお客さま》

○現金等でお支払いのお客さまは、流出指定ICで「乗継証明書」をお受け取りのうえ、再流入ICで「通行券」をお取りいただき、最初に料金を支払う料金所で「乗継証明書」と「通行券」をお渡しください。

《ETC及び現金等のお客さま共通》

○流出指定ICで流出後、通行止めが解除された場合は、順方向にある通行止め区間内のIC（流出指定ICを含む）から再流入されても料金調整を行います。

4. 交通情報の入手方法について

(1) お出かけ前に入手できる道路交通情報

・NEXCO東日本お客さまセンター(24時間オペレーターが対応)

ナビダイヤル: 0570-024-024

または: 03-5308-2424

・NEXCO東日本 道路交通情報サイト「ドラとら」

リアルタイム情報 【PC】 <https://www.drivetraffic.jp/>

【携帯】 <http://m.drivetraffic.jp/>

工事規制情報 【PC】 <https://www.drivetraffic.jp/construction-regulation>

・日本道路交通情報センター(JARTIC)の道路交通情報

全国共通ダイヤル 050-3369-6666(携帯短縮ダイヤル#8011)

※全国どこからでも最寄りの情報センターに接続します。

全国・関東甲信越情報 050-3369-6600

茨城情報 050-3369-6608

【PC】 <https://www.jartic.or.jp/>

(2) 走行中に入手できる道路交通情報

・道路情報板

・ハイウェイラジオ(AM1620kHz)

ハイウェイラジオを放送している区間は、高速道路上の標識によりご案内しております。

・ハイウェイ情報ターミナル

SA・PAに設置されているモニター画面などから道路情報を分かりやすくお知らせしています。

・VICS

VICS対応のカーナビゲーションなどの搭載機で、道路交通情報が入手できます。

※X(旧Twitter)・LINEの公式アカウントでも情報を配信しています。

【X(旧 Twitter)】

「NEXCO東日本(関東)」(@e_nexco_kanto)

リアルタイムの交通情報

「NEXCO東日本(関東)」(@e_nexco_kanto_k)


工事規制の実施判断

【LINE】

「NEXCO東日本」(@e-nexco)

通行止めや気象情報

迂回路のご案内

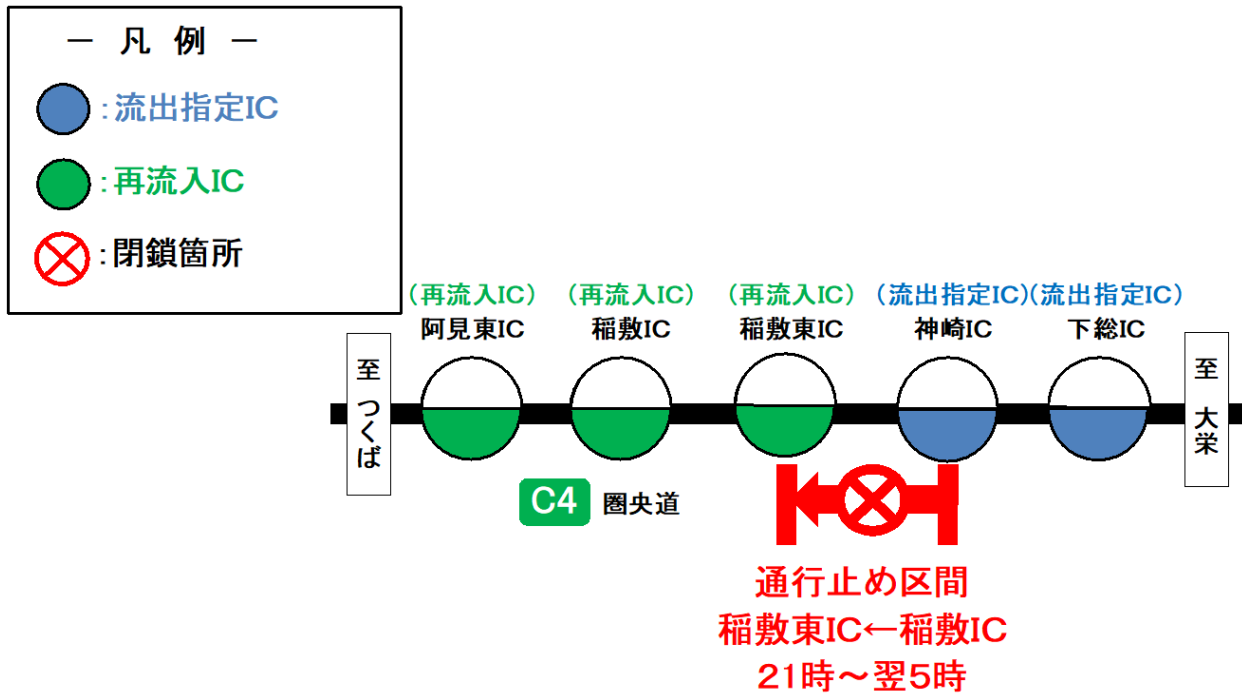
迂回路  の、県道103号、県道5号、県道107号及び国道356号をご利用ください。
稲敷東IC⇔神崎IC間を迂回した場合、所要時間は約15分(通常約4分)かかる見込みです。



※地理院地図(国土地理院)(<https://maps.gsi.go.jp/>)をもとに、東日本高速道路㈱が加工

乗継調整のご案内

① 圏央道内回り(久喜白岡方面)へ通行する場合



② 圏央道外回り(大栄方面)へ通行する場合

