

令和7年2月14日
東日本高速道路株式会社
東北支社仙台東管理事務所

E48 仙台南部道路 上下線 山田IC～仙台南IC 緊急夜間通行止めのお知らせ

2月14日(金)夜22時から翌朝5時まで

～舗装補修工事等を行います～

NEXCO東日本 仙台東管理事務所(仙台市若林区)では、E48 仙台南部道路(以下「南部道」) 上下線 山田インターチェンジ(以下「IC」)から仙台南ICにて舗装補修工事等を行うため、緊急夜間通行止めを実施します。

お客さまには大変ご迷惑をおかけしますが、お出かけの際には時間にゆとりを持っていただきますよう、ご理解とご協力をお願いします。

1. 通行止め区間および日時

(1)通行止め区間:南部道 上下線 山田IC～仙台南IC



地理院地図(国土地理院)(<https://maps.gsi.go.jp/>)をもとに、東日本高速道路(株)が加工
※各路線に付している E48 等の表示は、高速道路等の路線番号(ナンバリング)を示しています。

(2)日時

実施日:令和7年2月14日(金) 夜22時～翌朝5時

2. 迂回路

迂回にあたっては、【別紙】をご参照ください。

迂回により所要時間が長くなりますので、お時間にゆとりをもってお出かけください。

3. 工事概要

南部道 上下線 山田IC～仙台南ICにおいて、路面の損傷が発生しているため、舗装補修工事を実施します。工事実施にあたって通常の車線規制では施工が出来ないことから、本線を通行止めして作業を行う必要があります。そのため、お客さまへ極力ご迷惑をおかけしないよう、交通量が少ない平日の夜間に通行止めを行い、工事を集中的かつ効率的に実施します。安全・快適に高速道路をご利用いただくために必要な工事ですので、ご理解とご協力をお願いします。



舗装損傷写真①



舗装損傷写真②

4. 通行止めに伴う乗継料金調整について（別紙2）

通行止めにより高速道路を一旦流出し、通行止め区間を迂回して、再流入して順方向に乗り継がれるお客さまには、ご利用区間に応じて通行料金を調整する「乗継調整」を実施します。

◆乗継調整のご利用方法

《ETCのお客さま》

- ETCをご利用のお客さまは、流出指定ICを無線走行していただき、再流入ICも無線走行をお願いします。（ETC車には「乗継証明書」は発行されません）
- 乗り継ぎされた走行を一つの走行とみなして、ETC時間帯割引を適用します。
なお、通行料金は請求時の調整となるため、料金所での料金表示器と異なる場合があります。
- 全行程で同一のETCカードを挿入して、料金所のETCレーンを通行してください。

《現金等のお客さま》

- 現金等でお支払いのお客さまは、流出指定ICで「乗継証明書」をお受け取りのうえ、再流入ICで「通行券」をお取りいただき、最初に料金を支払う料金所で「乗継証明書」と「通行券」をお渡ください。

《ETC・現金等のお客さま共通》

- 流出指定ICで流出後、通行止めが解除された場合は、順方向にある通行止め区間内のICまたは流出指定ICより再流入いただいても料金調整を行います。

5. 交通情報の入手方法について

(1) お出かけ前に入手できる道路交通情報

- ・NEXCO東日本お客さまセンター(24時間オペレーターが対応)

ナビダイヤル: 0570-024-024

または: 03-5308-2424

- ・NEXCO東日本 道路交通情報サイト「ドラとら」

リアルタイム情報 <https://www.drivetraffic.jp/>

工事規制情報 <https://www.drivetraffic.jp/construction-regulation>

- ・日本道路交通情報センター(JARTIC) 道路交通情報

全国共通ダイヤル 050-3369-6666(携帯電話短縮ダイヤル#8011)

※全国どこからでも最寄りの情報センターに接続します。

東北地方高速情報 050-3369-6761

東北地方・宮城情報 050-3369-6604

【アドレス】 <https://www.jartic.or.jp/>

- ・LINE公式アカウント「NEXCO東日本」

NEXCO東日本管内の通行止め状況などをお知らせしています。

【検索】「NEXCO東日本」で検索 【ID】 @e-nexco

【友だち登録2次元コード】



(2) 高速道路をご利用中に入手できる道路交通情報

- ・道路情報板

- ・ハイウェイラジオ(AM1620kHz)

ハイウェイラジオを放送している区間は、高速道路上の標識によりご案内しております。

- ・ハイウェイ情報ターミナル

SA・PAに設置しているモニター画面などにより、道路情報を分かりやすくお知らせします。

- ・VICS

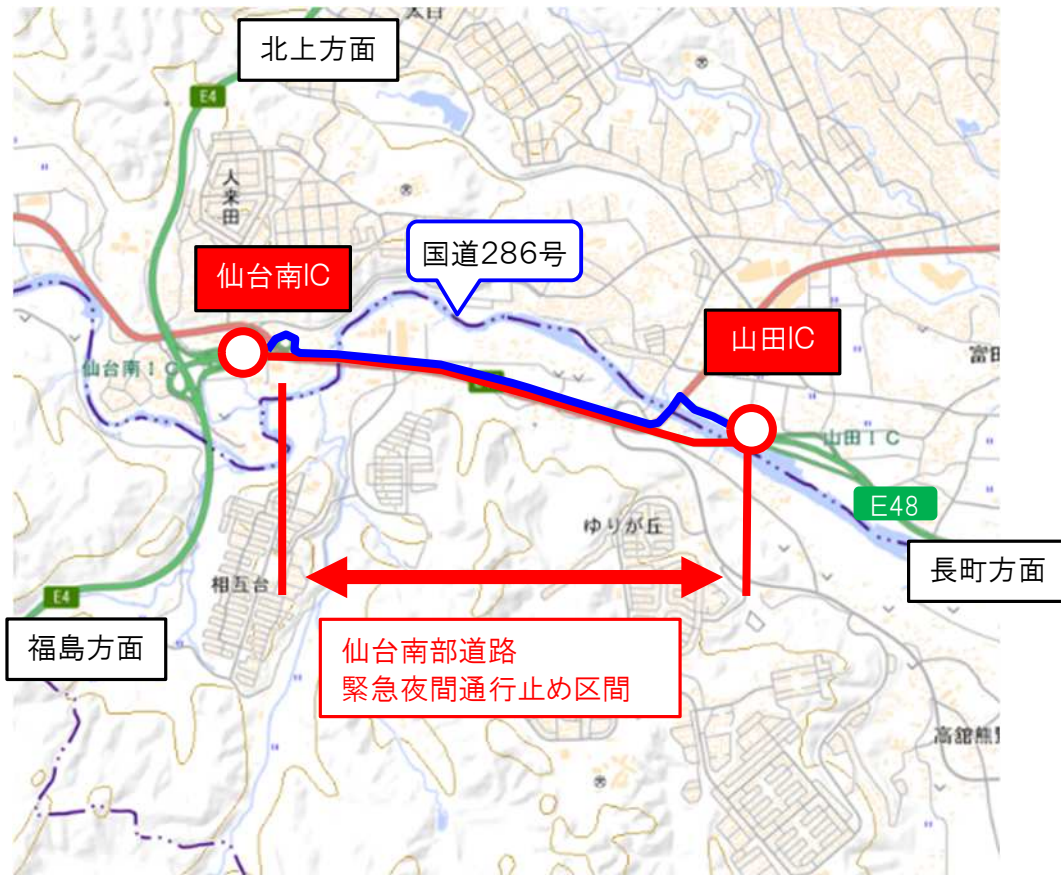
VICS対応のカーナビゲーションなどの搭載機で、道路交通情報が入手できます。

※X(旧Twitter)の公式アカウントでも情報を配信しています。

「NEXCO東日本(東北)」(@e_nexco_tohoku)

迂回路のご案内

仙台南部道路 上下線 山田IC～仙台南IC



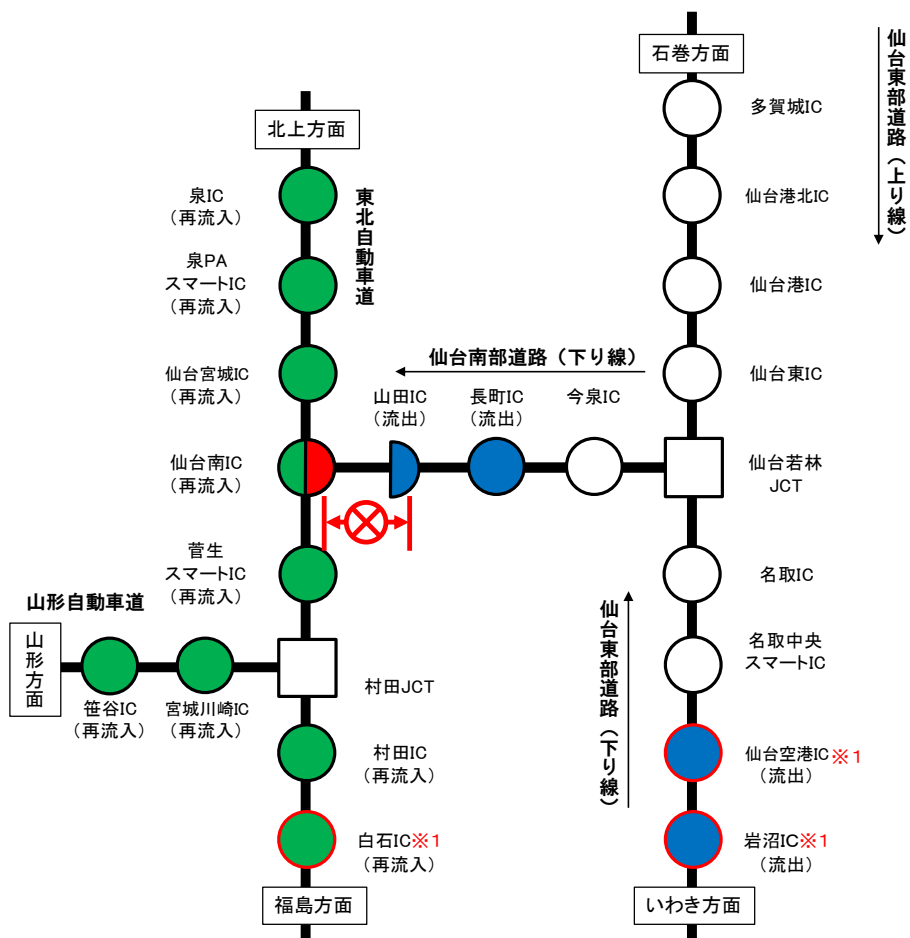
地理院地図(国土地理院) (<https://maps.gsi.go.jp/>)をもとに、東日本高速道路㈱が加工

	経 路	距 離	時 間
通常	山田IC⇄仙台南IC	約3.7km	約3分
一般道 迂回経路	山田IC⇄ <u>国道286号</u> ⇄仙台南IC	約3.8km	約6分

乗継調整のご案内

仙台南部道路 上下線 山田IC～仙台南IC

(仙台東部道路上下線、仙台南部道路下り線ご利用の場合)



※1 仙台空港ICまたは岩沼ICで流出した場合、白石ICからの再流入のみ乗継調整適用
 山田ICまたは長町ICで流出した場合は、白石ICを含む全ての再流入指定ICから再流入乗継調整適用

凡例



: 通行止め区間

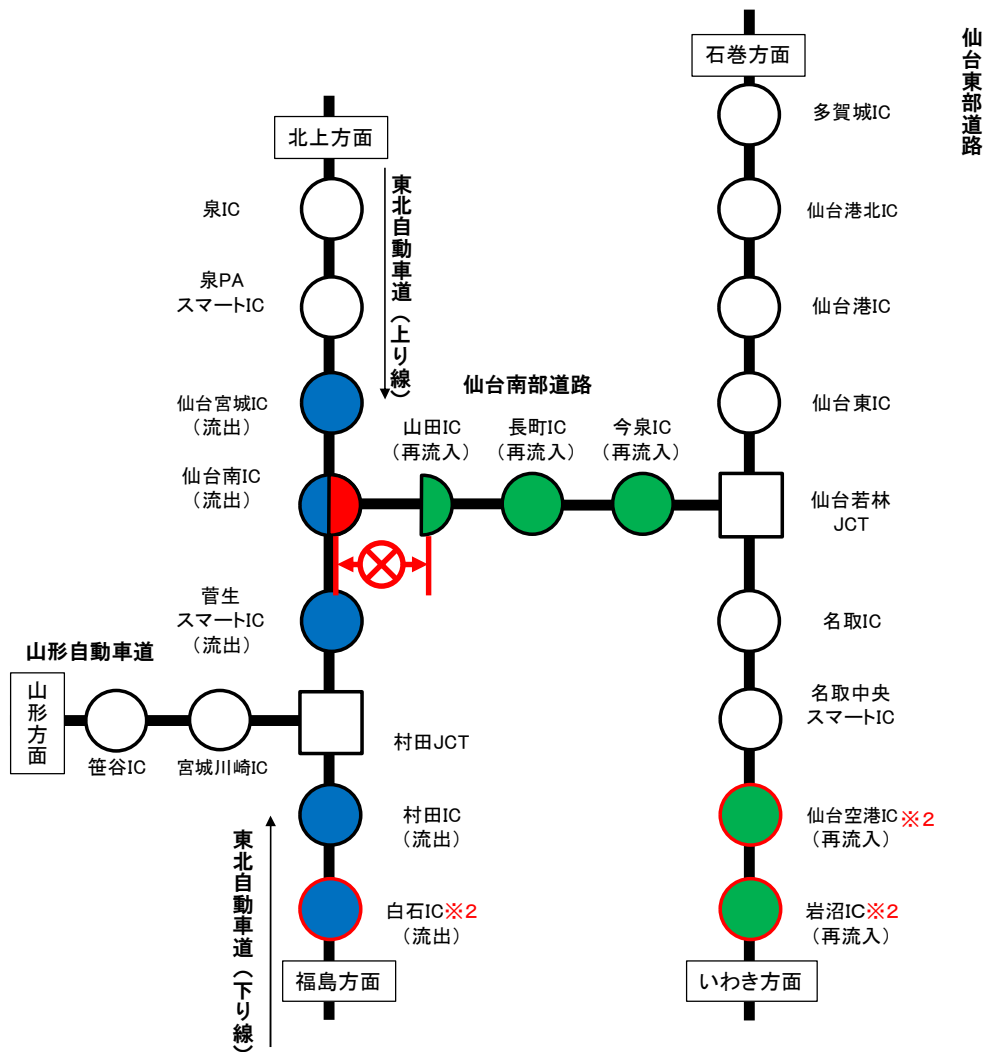


: 流出指定IC



: 再流入IC

(東北自動車道上下線ご利用の場合)



※2 白石ICで流出した場合、仙台空港ICまたは岩沼ICからの再流入のみ乗継調整適用

