

令和7年4月16日
東日本高速道路株式会社
東北支社会津若松管理事務所

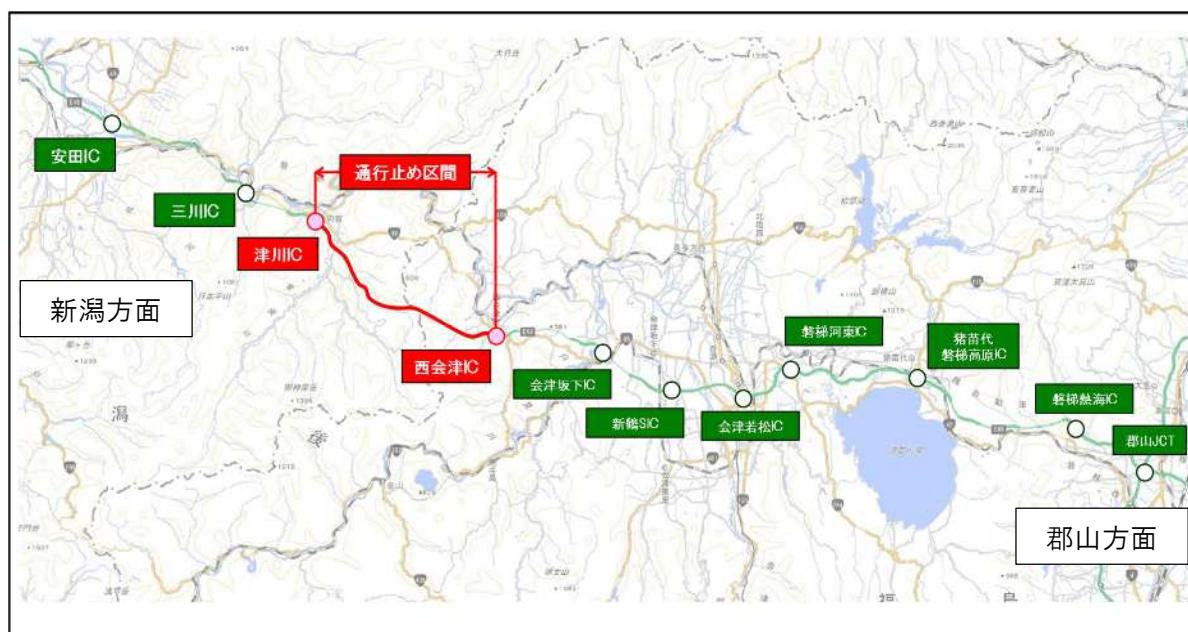
E49 磐越自動車道 上下線 西会津IC～津川IC
夜間通行止めのお知らせ
4月16日(水)夜20時から翌朝6時
～舗装補修工事を行います～

NEXCO東日本 会津若松管理事務所(福島県会津若松市)では、暫定2車線区間(片側1車線)の **E49 磐越自動車道**(以下「磐越道」)上下線 西会津インターチェンジ(以下「IC」)から津川ICにおいて、舗装補修工事を行うため、夜間通行止めを実施します。

お客さまには大変ご迷惑をおかけしますが、お出かけの際には時間にゆとりを持っていただきますよう、ご理解とご協力をお願いします。

1. 通行止め区間および日時

(1)通行止め区間:磐越道 上下線 西会津IC～津川IC



地理院地図(国土地理院)(<https://maps.gsi.go.jp/>)をもとに、東日本高速道路株が加工
※各路線に付している **E49** 等の表示は、高速道路等の路線番号(ナンバリング)を示しています。

(2)日時

通行止め区間

実施日:令和7年4月16日(水) 20時～翌朝6時

※工事実施判断は、X(旧Twitter)などでお知らせします。



2. 迂回路

迂回にあたっては、【別紙】をご参照ください。

迂回により所要時間が長くなりますので、お時間にゆとりをもってお出かけください。

3. 通行止めに伴う乗継調整について

通行止めにより高速道路を一旦流出し、通行止め区間を迂回して、再流入して順方向に乗り継がれるお客さまには、ご利用区間に応じて通行料金を調整する「乗継調整」を実施します。（【別紙2】参照）

○乗継指定IC

通行止め箇所	上下	流出指定IC	再流入IC
【磐越道】 西会津IC～ 津川IC	上り線 (郡山方面)	【磐越道】 三川IC 津川IC	【磐越道】 西会津IC 会津坂下IC 新鶴スマートIC(ETC専用) 会津若松IC
	下り線 (新潟方面)	【磐越道】 会津坂下IC 西会津IC	【磐越道】 津川IC 三川IC 安田IC

◆乗継調整のご利用方法

《ETCのお客さま》

○ETCをご利用のお客さまは、流出指定ICを無線走行していただき、再流入ICも無線走行をお願いします。（ETC車には「乗継証明書」は発行されません）

○乗り継ぎされた走行を一つの走行とみなして、ETC時間帯割引を適用します。

なお、通行料金は請求時の調整となるため、料金所での料金表示器と異なる場合があります。

○全行程で同一のETCカードを挿入して、料金所のETCレーンを通行してください。

《現金等のお客さま》

○現金等でお支払いのお客さまは、流出指定ICで「乗継証明書」をお受け取りのうえ、再流入ICで「通行券」をお取りいただき、最初に料金を支払う料金所で「乗継証明書」と「通行券」をお渡しください。

《ETC・現金等のお客さま共通》

○流出指定ICで流出後、通行止めが解除された場合は、順方向にある通行止め区間内のICまたは流出指定ICより再流入いただいても料金調整を行います。

○新鶴スマートICはETC車のみ利用可能です。

4. 工事概要

磐越道 上下線 西会津IC～津川IC間において、複数の路面損傷が発生しているため、舗装補修工事を実施します。お客さまへ極力ご迷惑をおかけしないよう、交通量が少ない平日の夜間に通行止めを行い、集中的かつ効率的に工事を実施します。安全・快適に高速道路をご利用いただくために必要な工事ですので、ご理解とご協力をお願いします。



舗装損傷写真①



舗装損傷写真②

5. 交通情報の入手方法について

(1) 配布・掲示物によるご案内

- ・予告看板やポスター・リーフレットを、周辺の料金所・休憩施設に掲示します。

(2) お出かけ前に入手できる道路交通情報

- ・NEXCO東日本お客さまセンター（24時間オペレーターが対応）

ナビダイヤル：0570-024-024

または： 03-5308-2424

- ・NEXCO東日本 道路交通情報サイト「ドラとら」

リアルタイム情報 <https://www.drivetraffic.jp/>

工事規制情報 <https://www.drivetraffic.jp/construction-regulation>

- ・日本道路交通情報センター（JARTIC） 道路交通情報

全国共通ダイヤル050-3369-6666（携帯電話短縮ダイヤル#8011）

※全国どこからでも最寄りの情報センターに接続します。

東北地方高速情報 050-3369-6761

新潟地方国測情報 050-3369-6765

福島情報 050-3369-6607

新潟情報 050-3369-6615

【アドレス】 <http://www.jartic.or.jp/>

- ・LINE公式アカウント「NEXCO東日本」

NEXCO東日本管内の通行止め状況などをお知らせしています。

【検索】「NEXCO東日本」で検索 【ID】 @e-nexco

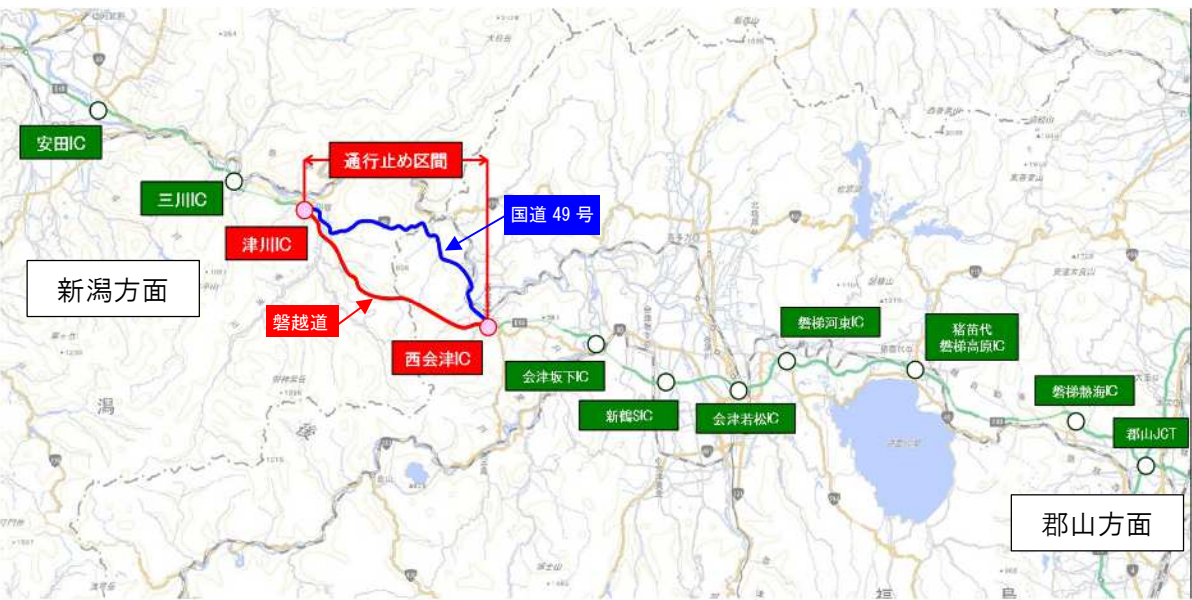


(3) 高速道路をご利用中に入手できる道路交通情報

- ・道路情報板
- ・ハイウェイラジオ(AM1620kHz)
ハイウェイラジオを放送している区間は、高速道路上の標識によりご案内しております。
- ・ハイウェイ情報ターミナル
SA・PAに設置しているモニター画面などにより、道路情報を分かりやすくお知らせします。
- ・VICS
VICS対応のカーナビゲーションなどの搭載機で、道路交通情報が入手できます。

※X(旧Twitter)の公式アカウントでも情報を配信しています。
「NEXCO東日本(東北)」(@e_nexco_tohoku)

迂回路のご案内



地理院地図(国土地理院) (<https://maps.gsi.go.jp/>)をもとに、東日本高速道路株が加工

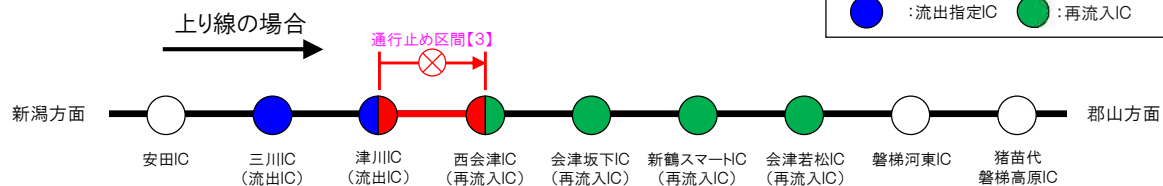
■ 迂回路比較
通行止め区間

	経 路	距 離	時 間
通常	西会津IC⇔津川IC	約22.4km	約19分
一般道 迂回経路	西会津IC⇔ <u>国道49号</u> ⇔津川IC	約26.4km	約29分

乗継調整のご案内

通行止め区間：西会津IC～津川IC(上下線)

磐越道 上り線(郡山方面)をご利用の場合



磐越道 下り線(新潟方面)をご利用の場合

