

令和7年8月22日
東日本高速道路株式会社
東北支社仙台東管理事務所

E48 仙台南部道路 上下線 長町IC～仙台南IC 緊急夜間通行止めのお知らせ

8月22日(金) 夜21時から翌朝5時まで

～舗装補修工事等を行います～

NEXCO東日本 仙台東管理事務所(仙台市若林区)では、E48 仙台南部道路(以下「南部道」) 上下線 長町インターチェンジ(以下「IC」)から仙台南ICにて舗装補修工事等を行うため、緊急夜間通行止めを実施します。

お客さまには大変ご迷惑をおかけしますが、お出かけの際には時間にゆとりを持っていただきますよう、ご理解とご協力をお願いします。

1. 通行止め区間および日時

(1)通行止め区間:南部道 上下線 長町IC～仙台南IC



地理院地図(国土地理院)(<https://maps.gsi.go.jp/>)をもとに、東日本高速道路(株)が加工

※各路線に付している E48 等の表示は、高速道路等の路線番号(ナンバリング)を示しています。

(2)日時

実施日:令和7年8月22日(金) 夜21時～翌朝5時

2. 迂回路

迂回にあたっては、【別紙1】をご参照ください。

迂回により所要時間が長くなりますので、お時間にゆとりをもってお出かけください。

3. 通行止めに伴う乗継調整について

通行止めにより高速道路を一旦流出し、通行止め区間を迂回して、再流入して順方向に乗り継がれるお客さまには、ご利用区間に応じて通行料金を調整する「乗継調整」を実施します。（【別紙2】参照）

◆乗継調整のご利用方法

《ETCのお客さま》

- ETCをご利用のお客さまは、流出指定ICを無線走行していただき、再流入ICも無線走行をお願いします。（ETC車には「乗継証明書」は発行されません）
- 乗り継ぎされた走行を一つの走行とみなして、ETC時間帯割引を適用します。
なお、通行料金は請求時の調整となるため、料金所での料金表示器と異なる場合があります。
- 全行程で同一のETCカードを挿入して、料金所のETCレーンを通行してください。

《現金等のお客さま》

- 現金等でお支払いのお客さまは、流出指定ICで「乗継証明書」をお受け取りのうえ、再流入ICで「通行券」をお取りいただき、最初に料金を支払う料金所で「乗継証明書」と「通行券」をお渡しください。

《ETC・現金等のお客さま共通》

- 流出指定ICで流出後、通行止めが解除された場合は、順方向にある通行止め区間内のIC（流出指定ICを含む）から再流入されても料金調整を行います。
- 泉PAスマートIC、菅生スマートICはETC車のみ利用可能です。

4. 工事概要

南部道 上下線 長町IC～仙台南ICにおいて、路面の損傷が発生しているため、舗装補修工事を実施します。

工事実施にあたって通常的車線規制では施工が出来ないことから、本線を通行止めにして作業を行う必要があります。お客さまへ極力ご迷惑をおかけしないよう、交通量が少ない夜間に通行止めを行い、工事を集中的かつ効率的に実施します。安全・快適に高速道路をご利用いただくために必要な工事ですので、ご理解とご協力をお願いします。



舗装損傷写真



舗装補修後イメージ

5. 高速道路に関する情報の入手方法について

(1) お出かけ前に入手できる高速道路情報

- ・NEXCO東日本お客さまセンター（24時間オペレーターが対応）

ナビダイヤル： 0570-024-024

または： 03-5308-2424

- ・NEXCO東日本 高速道路情報サイト「ドラとら」

リアルタイム情報 <https://www.drivetraffic.jp/>

工事規制情報 <https://www.drivetraffic.jp/construction-regulation>

- ・日本道路交通情報センター（JARTIC） 道路交通情報

全国共通ダイヤル 050-3369-6666（携帯電話短縮ダイヤル#8011）

※全国どこからでも最寄りの情報センターに接続します。

東北地方高速情報 050-3369-6761

宮城情報 050-3369-6604

【アドレス】 <https://www.jartic.or.jp/>

- ・LINE公式アカウント「NEXCO東日本」

NEXCO東日本管内の高速道路の情報をお知らせしています。



(2) 高速道路をご利用中に入手できる高速道路情報

- ・道路情報板

- ・ハイウェイラジオ（AM1620kHz）

ハイウェイラジオを放送している区間は、高速道路上の標識によりご案内しております。

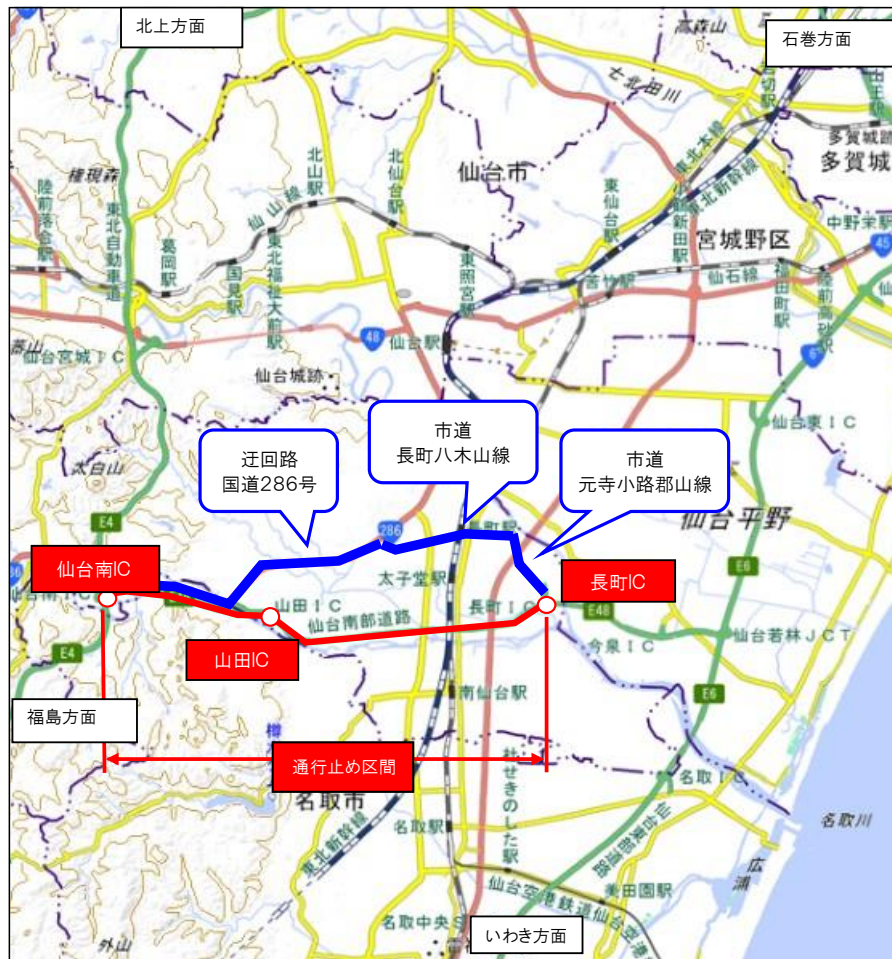
- ・VICS

VICS対応のカーナビゲーションなどの搭載機で、道路情報が入手できます。

※X(旧 Twitter)の公式アカウントでも高速道路の情報を配信しています。

「NEXCO東日本(東北)」(@e_nexco_tohoku)

迂回路のご案内



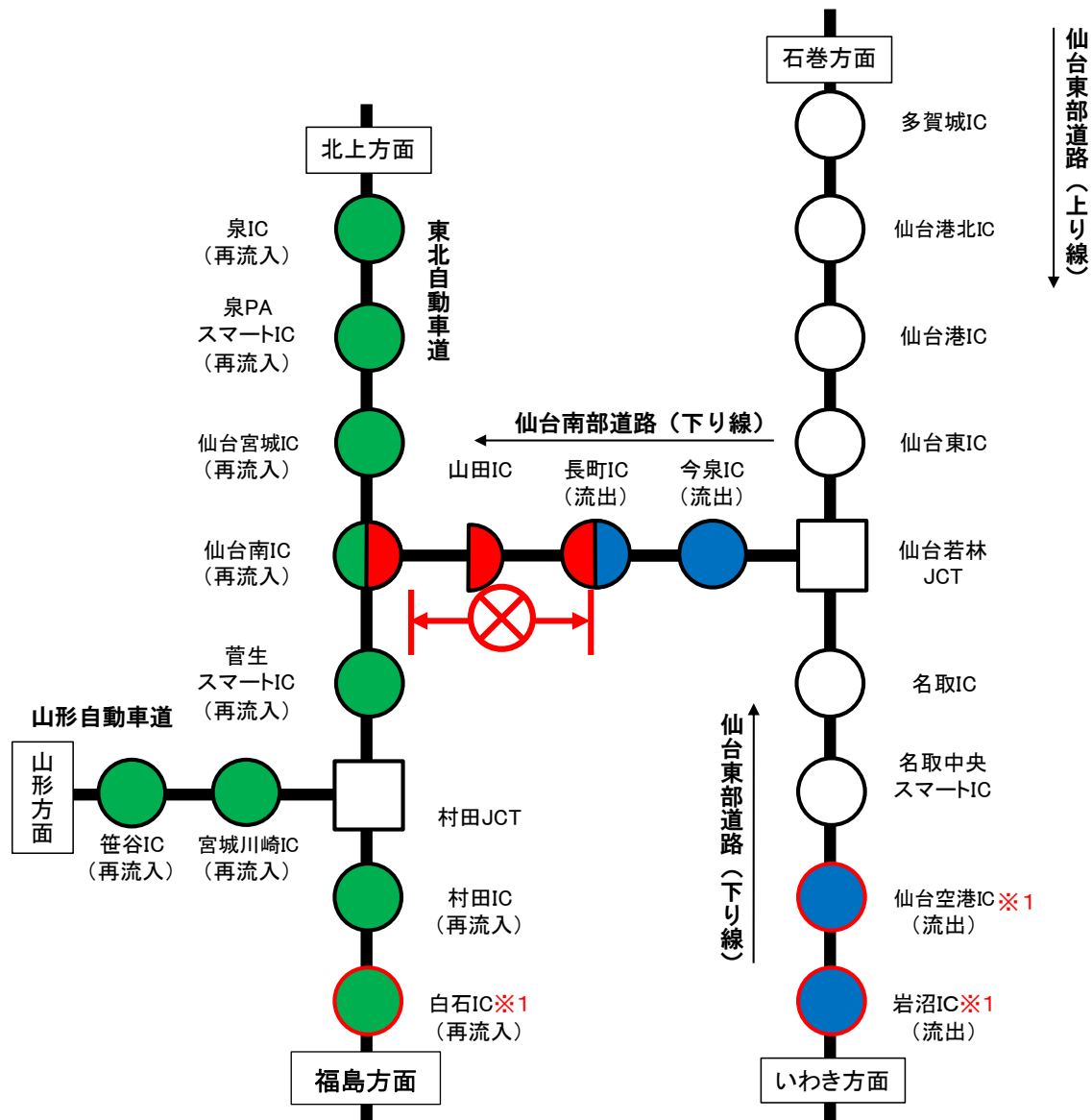
地理院地図(国土地理院) (<https://maps.gsi.go.jp/>)をもとに、東日本高速道路(株)が加工

経 路		距 離	時 間
通常	長町IC⇔仙台南IC	約9.2km	約8分
一般道 迂回経路	長町IC⇔ <u>市道元寺小路郡山線</u> ⇔ <u>市道長町八木山線</u> ⇔ <u>国道286号</u> ⇔仙台南IC	約9.9km	約16分

乗継調整のご案内

通行止め箇所：南部道 上下線 長町IC～仙台南IC

(仙台東部道路上下線、仙台南部道路下り線ご利用の場合)



※1 仙台空港ICまたは岩沼ICで流出した場合、白石ICからの再流入のみ乗継調整適用
 長町ICまたは今泉ICで流出した場合は、白石ICを含む全ての再流入指定ICから再流入乗継調整適用

凡例



:

通行止め区間



:

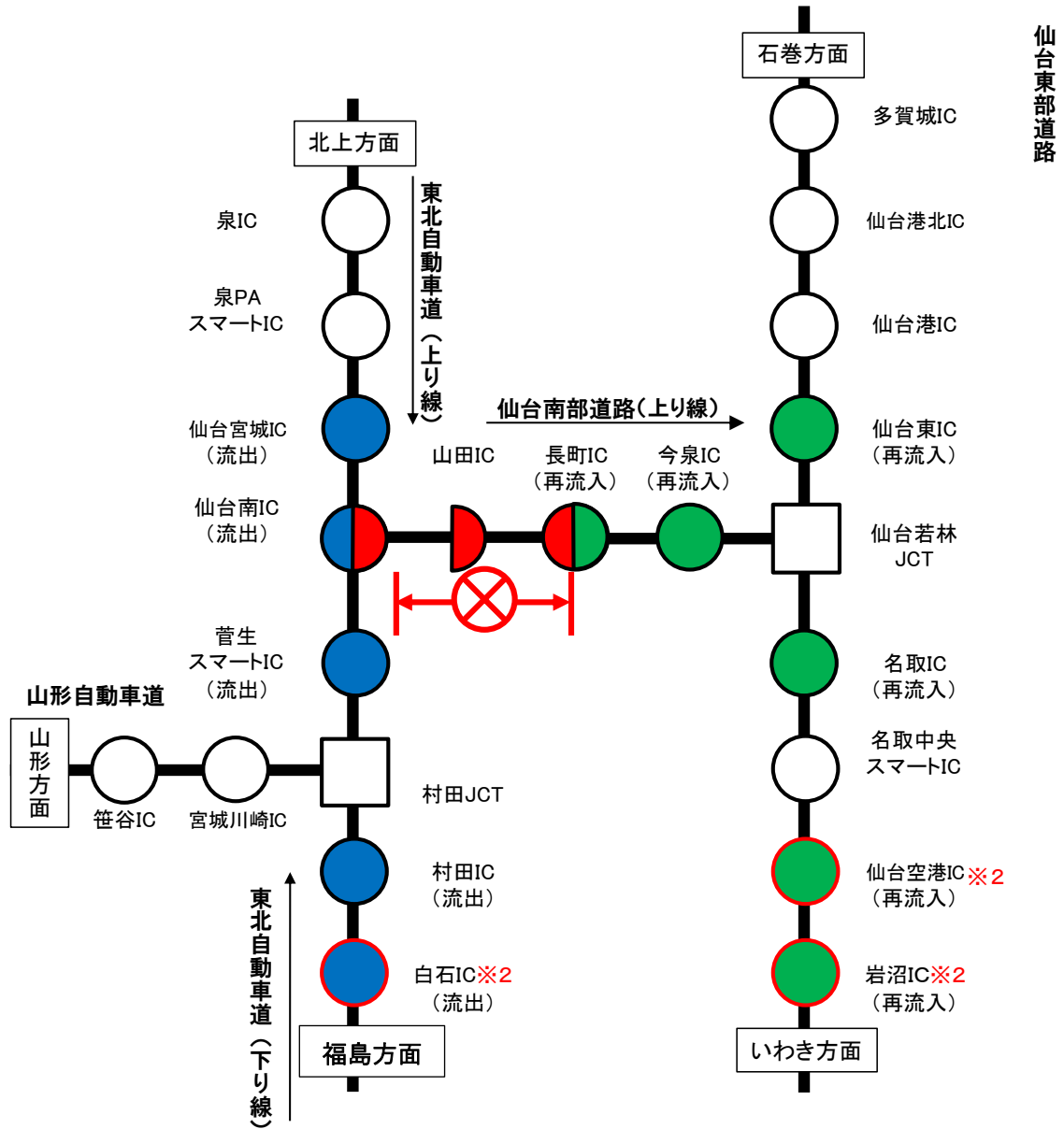
流出指定IC



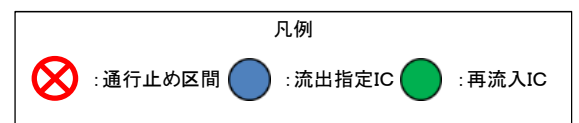
:

再流入IC

(東北自動車道上下線、仙台南部道路上り線ご利用の場合)



※2 白石ICで流出した場合、仙台空港ICまたは岩沼ICからの再流入のみ乗継調整適用



(山形自動車道上り線、仙台南部道路上り線ご利用の場合)

