

令和8年2月4日  
東日本高速道路株式会社  
東北支社会津若松管理事務所

## **E49** 磐越自動車道 上下線 会津若松IC～津川IC 緊急夜間通行止めのお知らせ

2月4日(水)、5日(木) 各日夜20時から翌朝6時まで  
～夜間除雪作業を行います～

NEXCO東日本 会津若松管理事務所(福島県会津若松市)では、**E49** 磐越自動車道(以下「磐越道」)上下線 会津若松インターチェンジ(以下「IC」)から津川ICにて除雪・排雪作業を行うため、緊急夜間通行止めを実施します。

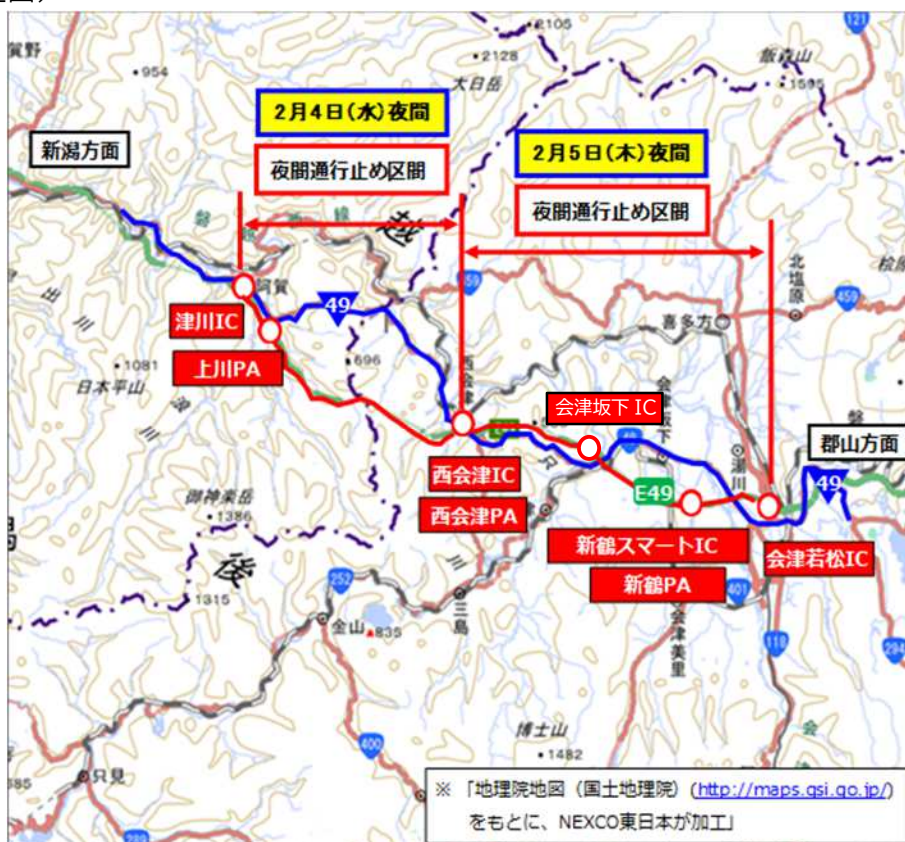
お客さまには大変ご迷惑をおかけしますが、お出かけの際には時間にゆとりを持っていただきますよう、ご理解とご協力をお願いします。

### 1. 通行止め区間および日時

#### (1) 通行止め区間

- 【1】磐越道 上下線 西会津IC～津川IC
- 【2】磐越道 上下線 会津若松IC～西会津IC

(位置図)



※各路線に付している **E49** 等の表示は、高速道路等の路線番号(ナンバリング)を示しています。

(2)日時

【1】西会津IC～津川IC(上下線)

令和8年 2月 4日(水) 夜20時～翌朝6時

【2】会津若松IC～西会津IC(上下線)

令和8年 2月 5日(木) 夜20時～翌朝6時

※通行止め区間にあるパーキングエリア(以下「PA」)およびICについては、以下のとおり閉鎖します。

磐越道 上下線	上川(かみかわ)PA	令和8年2月4日(水)	夜20時～翌朝6時
磐越道 上り線	西会津PA	令和8年2月4日(水)	夜20時～翌朝6時
磐越道 下り線	西会津PA	令和8年2月5日(木)	夜20時～翌朝6時
磐越道 上下線	新鶴(にいつる)PA	令和8年2月5日(木)	夜20時～翌朝6時
磐越道 上下線	新鶴(にいつる)スマートIC	令和8年2月5日(木)	夜20時～翌朝6時
磐越道 上下線	会津坂下(あいづばんげ)IC	令和8年2月5日(木)	夜20時～翌朝6時

日	月	火	水	木	金	土
2月1日	2月2日	2月3日	2月4日	2月5日	2月6日	2月7日
			20時 6時 【1】通行止	20時 6時 【2】通行止		

【凡例】

【1】通行止

【1】西会津IC～津川IC

【2】通行止

【4】会津若松IC～西会津IC

2. 迂回路

迂回にあたっては、【別紙1】をご参照ください。

迂回により所要時間が長くなりますので、お時間にゆとりをもってお出かけください。

3. 通行止めに伴う乗継調整について

通行止めにより高速道路を一旦流出し、通行止め区間を迂回して、再流入して順方向に乗り継がれるお客さまには、ご利用区間に応じて通行料金を調整する「乗継調整」を実施します。(【別紙2】参照)

○乗継指定IC

通行止め箇所	上下	流出指定IC	再流入IC
【磐越道】 西会津IC～ 津川IC	上り線 (郡山方面)	【磐越道】 三川IC 津川IC	【磐越道】 西会津IC 会津坂下IC 新鶴スマートIC(ETC専用) 会津若松IC
	下り線 (新潟方面)	【磐越道】 会津坂下IC 西会津IC	【磐越道】 津川IC 三川IC 安田IC
【磐越道】 会津若松IC～ 西会津IC	上り線 (郡山方面)	【磐越道】 津川IC 西会津IC	【磐越道】 会津若松IC 磐梯河東IC 猪苗代磐梯高原IC
	下り線 (新潟方面)	【磐越道】 磐梯河東IC 会津若松IC	【磐越道】 西会津IC 津川IC 三川IC

#### ◆乗継調整のご利用方法

##### 《ETCのお客さま》

- ETCをご利用のお客さまは、流出指定ICを無線走行していただき、再流入ICも無線走行をお願いします。（ETC車には「乗継証明書」は発行されません）
- 乗り継ぎされた走行を一つの走行とみなして、ETC時間帯割引を適用します。  
なお、通行料金は請求時の調整となるため、料金所での料金表示器と異なる場合があります。
- 全行程で同一のETCカードを挿入して、料金所のETCレーンを通行してください。

##### 《現金等のお客さま》

- 現金等でお支払いのお客さまは、流出指定ICで「乗継証明書」をお受け取りのうえ、再流入ICで「通行券」をお取りいただき、最初に料金を支払う料金所で「乗継証明書」と「通行券」をお渡しください。

##### 《ETC・現金等のお客さま共通》

- 流出指定ICで流出後、通行止めが解除された場合は、順方向にある通行止め区間内のICまたは流出指定ICより再流入いただいても料金調整を行います。
- 新鶴スマートICはETC車のみ利用可能です。

#### 4. 作業内容

安全に走行していただける道路環境を維持するための除雪作業を実施します。



トンネル坑口堆雪状況



トンネル坑口雪庇状況

#### 5. 高速道路に関する情報の入手方法について

##### (1) お出かけ前に入手できる高速道路情報

- ・NEXCO東日本お客さまセンター（24時間オペレーターが対応）

ナビダイヤル： 0570-024-024

または： 03-5308-2424

- ・NEXCO東日本 高速道路情報サイト「ドラとら」

リアルタイム情報 <https://www.drivetraffic.jp/>

工事規制情報 <https://www.drivetraffic.jp/construction-regulation>

- ・日本道路交通情報センター(JARTIC) 道路交通情報  
全国共通ダイヤル 050-3369-6666(携帯電話短縮ダイヤル#8011)  
※全国どこからでも最寄りの情報センターに接続します。  
福島情報 050-3369-6607  
新潟情報 050-3369-6615  
東北地方高速情報 050-3369-6761  
新潟地方高速情報 050-3369-6765  
【アドレス】 <https://www.jartic.or.jp/>

- ・LINE公式アカウント「NEXCO東日本」  
NEXCO東日本管内の高速道路に関する情報をお知らせしています。



- (2)高速道路をご利用中に入手できる高速道路情報
- ・道路情報板
  - ・ハイウェイラジオ(AM1620kHz)  
ハイウェイラジオを放送している区間は、高速道路上の標識によりご案内しております。
  - ・VICS  
VICS対応のカーナビゲーションなどの搭載機で、道路情報が入手できます。

※X(旧 Twitter)の公式アカウントでも高速道路の情報を配信しています。  
「NEXCO東日本(東北)」(@e\_nexco\_tohoku)



## 迂回路のご案内

【1】 通行止め区間 : 磐越道 上下線 西会津IC～津川IC

実 施 日 : 令和8年 2月 4日(水)



地理院地図(国土地理院)(<https://maps.gsi.go.jp/>)をもとに、東日本高速道路㈱が加工

### ■ 迂回路比較

	経 路	距 離	時 間
通常	西会津IC⇄津川IC	約22.4km	約19分
一般道 迂回経路	西会津IC⇄ <u>国道49号</u> ⇄津川IC	約26.4km	約29分

※西会津PA上り線および上川PA上下線は、夜20時～翌朝6時まで閉鎖します。

※西会津PA下り線のご利用は可能です。

ただし、西会津PA下り線から本線への流入部は夜20時～翌朝6時まで閉鎖します。

【2】通行止め区間 : 磐越道 上下線 会津若松IC～西会津IC  
 実 施 日 : 令和8年 2月 5日(木)



地理院地図(国土地理院)(<https://maps.gsi.go.jp/>)をもとに、東日本高速道路株が加工

#### ■ 迂回路比較

	経 路	距 離	時 間
通常	会津若松IC⇄西会津IC	約26.3km	約25分
一般道 迂回経路	会津若松IC⇄ <u>国道49号</u> ⇄西会津IC	約30.5km	約45分

※西会津PA上り線のご利用は可能です。

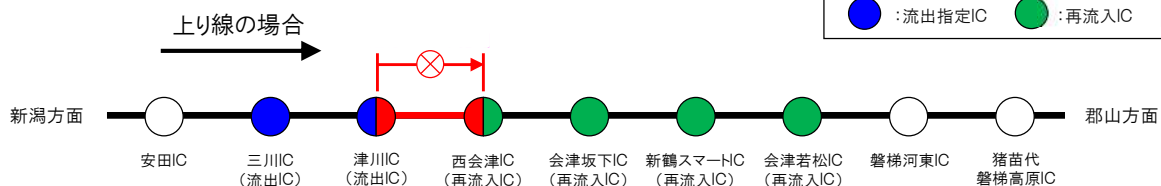
ただし、西会津PA上り線から本線への流入部は夜20時～翌朝6時まで閉鎖します。

※西会津PA下り線および新鶴PA・スマートIC上下線は夜20時～翌朝6時まで閉鎖します。

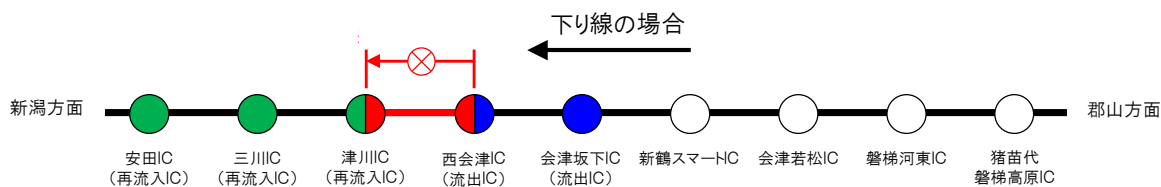
## 乗継調整のご案内

## 【1】通行止め区間：西会津IC～津川IC(上下線)

磐越道 上り線(郡山方面)をご利用の場合

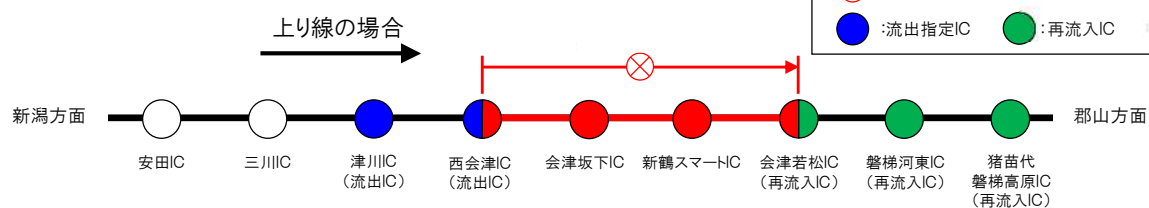


磐越道 下り線(新潟方面)をご利用の場合



## 【2】通行止め区間：会津若松IC～西会津IC(上下線)

磐越道 上り線(郡山方面)をご利用の場合



磐越道 下り線(新潟方面)をご利用の場合

