

令和8年2月18日
東日本高速道路株式会社
東北支社秋田管理事務所

E46 秋田自動車道 横手IC～大曲IC

緊急通行止めのお知らせ

2月19日(木)～20日(金) 各日9時から16時まで
～舗装補修工事を行います～

NEXCO東日本 秋田管理事務所(秋田県秋田市)では、E46 秋田自動車道(以下「秋田道」) 横手(よこて)インターチェンジ(以下「IC」)から大曲(おおまがり)ICにおいて、舗装補修工事を行うため、緊急通行止めを実施します。

お客さまには大変ご迷惑をおかけしますが、お出かけの際には時間にゆとりを持っていただきますよう、ご理解とご協力をお願いします。

1. 通行止め区間および日時

(1)通行止め区間:

【1】秋田道 上下線 横手IC～大曲IC

【2】秋田道 下り線 横手IC⇒大曲IC



※各路線に付している E46 等の表示は、高速道路等の路線番号(ナンバリング)を示しています。

(2)日時

【1】秋田道 上下線 横手IC～大曲IC 令和8年2月19日(木) 9時～16時

【2】秋田道 下り線 横手IC⇒大曲IC 令和8年2月20日(金) 9時～16時

日	月	火	水	木	金	土
2月15日	2月16日	2月17日	2月18日	2月19日	2月20日	2月21日
				9時 16時 区間【1】	9時 16時 区間【2】	



※通行止め区間にあるパーキングエリア（以下「PA」）については、以下のとおり閉鎖します。

秋田道 上下線 大森(おおもり)PA 令和8年2月19日(木) 9時～16時

秋田道 下り線 大森(おおもり)PA 令和8年2月20日(金) 9時～16時

2. 迂回路

迂回に当たっては、【別紙1】をご参照ください。

迂回により所要時間が長くなりますので、お時間にゆとりをもってお出かけください。

3. 通行止めに伴う乗継調整について

通行止めにより高速道路を一旦流出し、通行止め区間を迂回して、再流入して順方向に乗り継がれるお客さまには、ご利用区間に応じて通行料金を調整する「乗継調整」を実施します。

（【別紙2】参照）

◆乗継調整のご利用方法

《ETCのお客さま》

○ETCをご利用のお客さまは、流出指定ICを無線走行していただき、再流入ICも無線走行をお願いします。（ETC車には「乗継証明書」は発行されません）

○乗り継ぎされた走行を一つの走行とみなして、ETC時間帯割引を適用します。

なお、通行料金は請求時の調整となるため、料金所での料金表示器と異なる場合があります。

○全行程で同一のETCカードを挿入して、料金所のETCレーンを通行してください。

《現金等のお客さま》

○現金等でお支払いのお客さまは、流出指定ICで「乗継証明書」をお受け取りのうえ、再流入ICで「通行券」をお取りいただき、最初に料金を支払う料金所で「乗継証明書」と「通行券」をお渡しください。

《ETC・現金等のお客さま共通》

○流出指定ICで流出後、通行止めが解除された場合は、順方向にある通行止め区間内のICまたは流出指定ICより再流入いただいても料金調整を行います。

○西仙北スマートIC・横手北スマートICはETC車のみ利用可能です。

4. 工事概要

安全に走行していただける道路環境を維持するための舗装補修工事を実施します。

	
路面損傷状況	舗装補修後(イメージ)

5. 高速道路に関する情報の入手方法について

(1) お出かけ前に入手できる高速道路情報

・NEXCO東日本お客さまセンター(24時間オペレーターが対応)

ナビダイヤル:0570-024-024

または、03-5308-2424

・NEXCO東日本 高速道路情報サイト「ドラとら」

リアルタイム情報 <https://www.drivetraffic.jp/>

工事規制情報 <https://www.drivetraffic.jp/construction-regulation>

・日本道路交通情報センター(JARTIC) 道路交通情報

全国共通ダイヤル 050-3369-6666(携帯電話短縮ダイヤル#8011)

※全国どこからでも最寄りの情報センターに接続します。

秋田情報 050-3369-6605

東北地方高速情報 050-3369-6761

【アドレス】 <http://www.jartic.or.jp/>

・LINE公式アカウント「NEXCO東日本」

NEXCO東日本管内の高速道路に関する情報をお知らせしています。



(2) 高速道路をご利用中に入手できる高速道路情報

- ・道路情報板

- ・ハイウェイラジオ(AM1620kHz)

ハイウェイラジオを放送している区間は、高速道路上の標識によりご案内しております。

- ・VICS

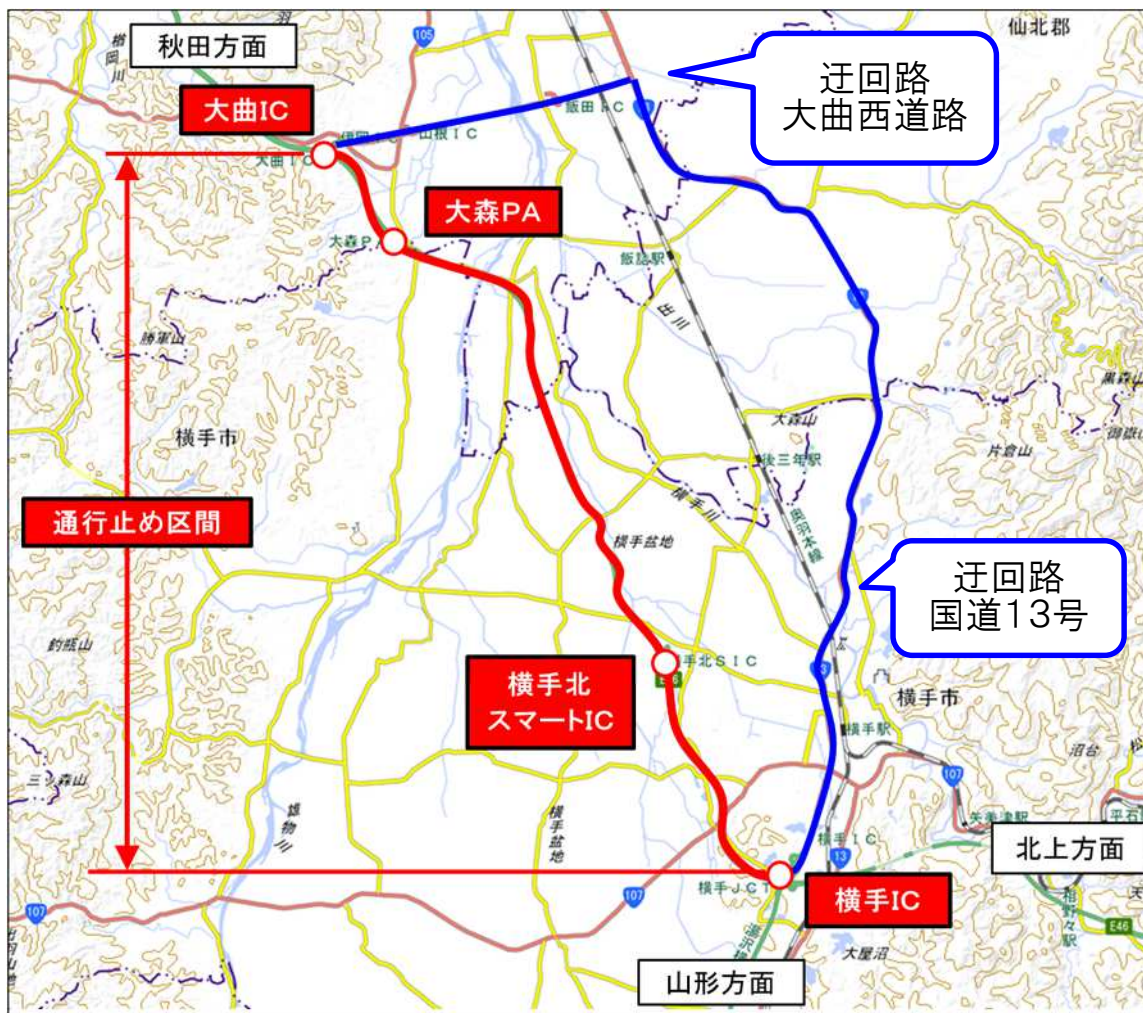
VICS対応のカーナビゲーションなどの搭載機で、道路情報が入手できます。

※X(旧Twitter)の公式アカウントでも高速道路の情報を配信しています。

「NEXCO東日本(東北)」([@e_nexco_tohoku](https://twitter.com/e_nexco_tohoku))

迂回路のご案内

秋田道 上下線 横手IC～大曲IC



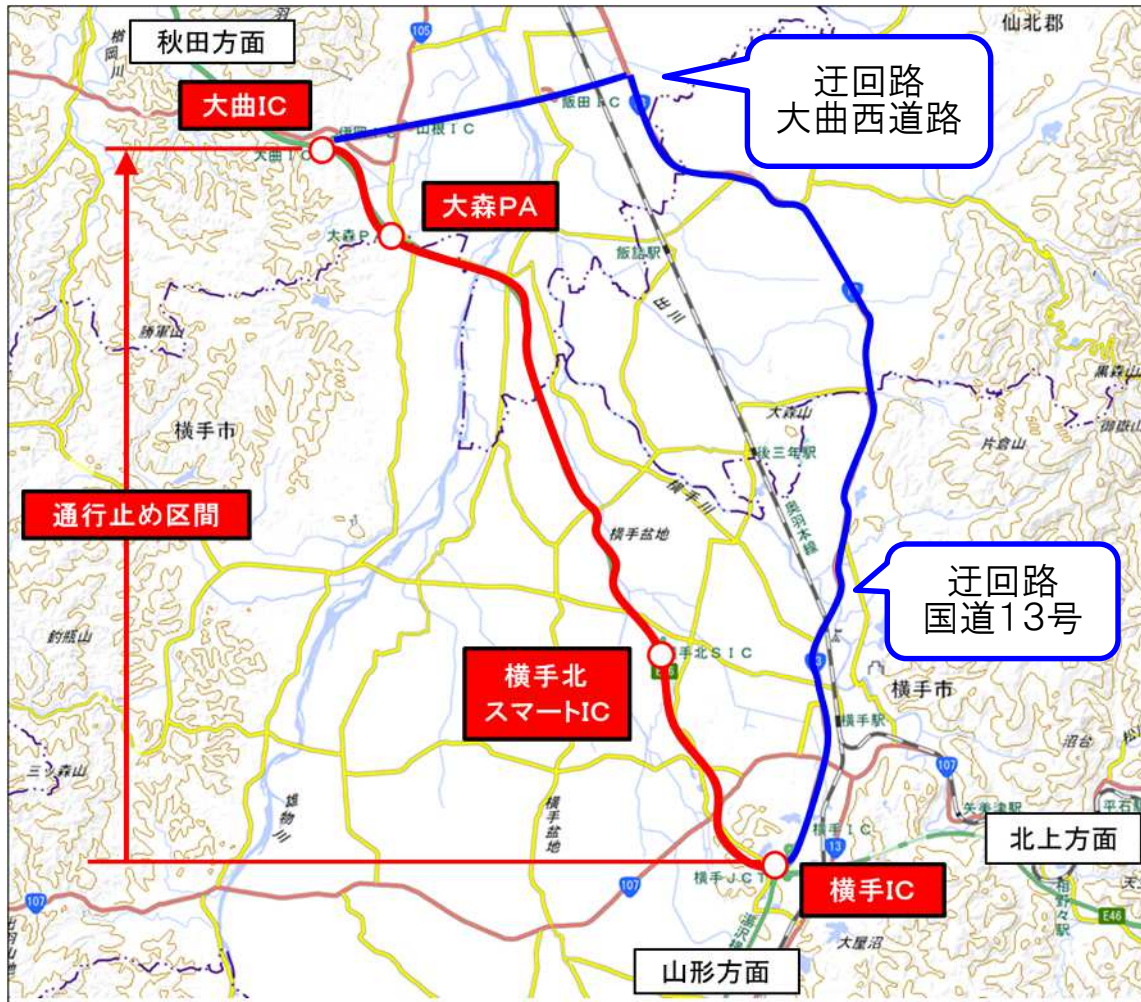
地理院地図(国土地理院)(<https://maps.gsi.go.jp/>)をもとに、東日本高速道路㈱が加工

■ 迂回路比較

経路		距離	時間
通常	横手IC⇄大曲IC	約21.0km	約18分
一般道 迂回経路	横手IC⇄ <u>国道13号</u> ⇄ <u>大曲西道路</u> ⇄大曲IC	約26.9km	約38分

迂回路のご案内

秋田道 下り線 横手IC⇒大曲IC



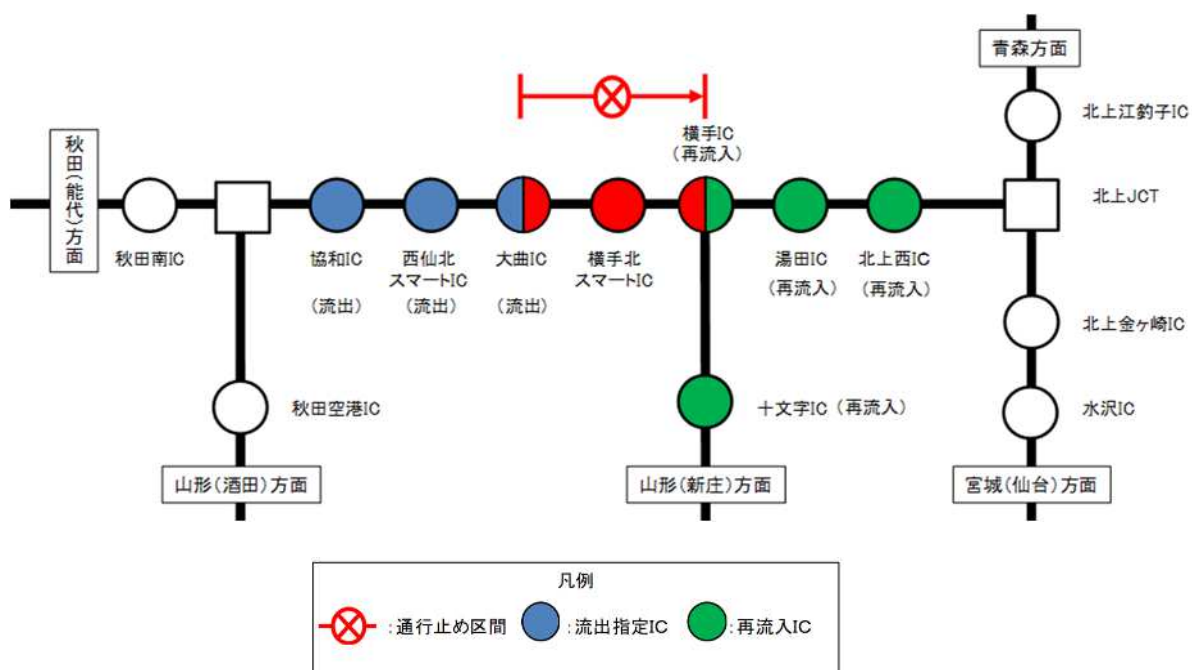
地理院地図(国土地理院)(<https://maps.gsi.go.jp/>)をもとに、東日本高速道路㈱が加工

■ 迂回路比較

経路		距離	時間
通常	横手IC⇒大曲IC	約21.0km	約18分
一般道 迂回経路	横手IC⇒ <u>国道13号</u> ⇒ <u>大曲西道路</u> ⇒大曲IC	約26.9km	約38分

乗継調整のご案内

通行止め箇所:秋田道 上下線 横手IC～大曲IC
(上り線をご利用の場合)



(下り線をご利用の場合)

