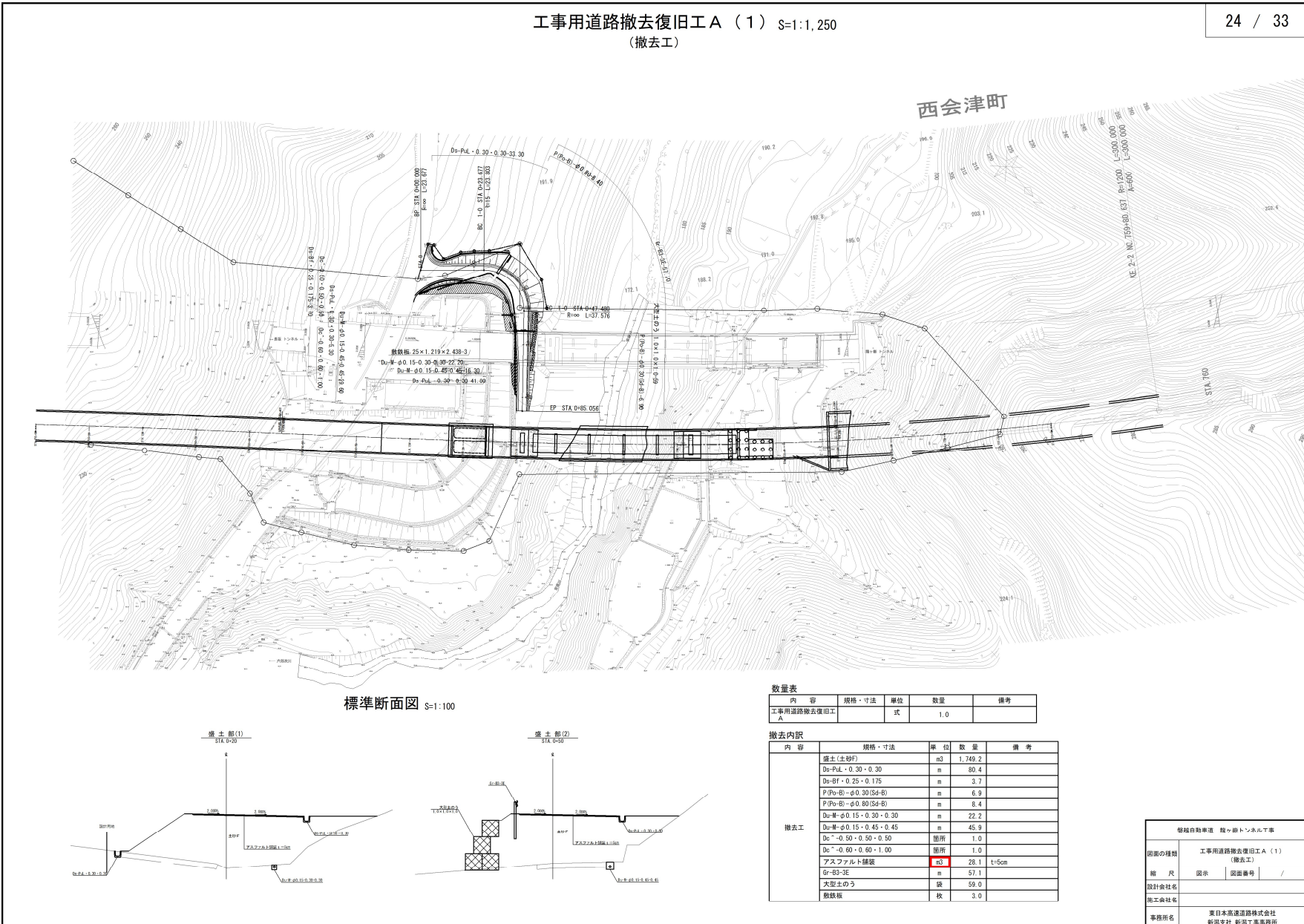
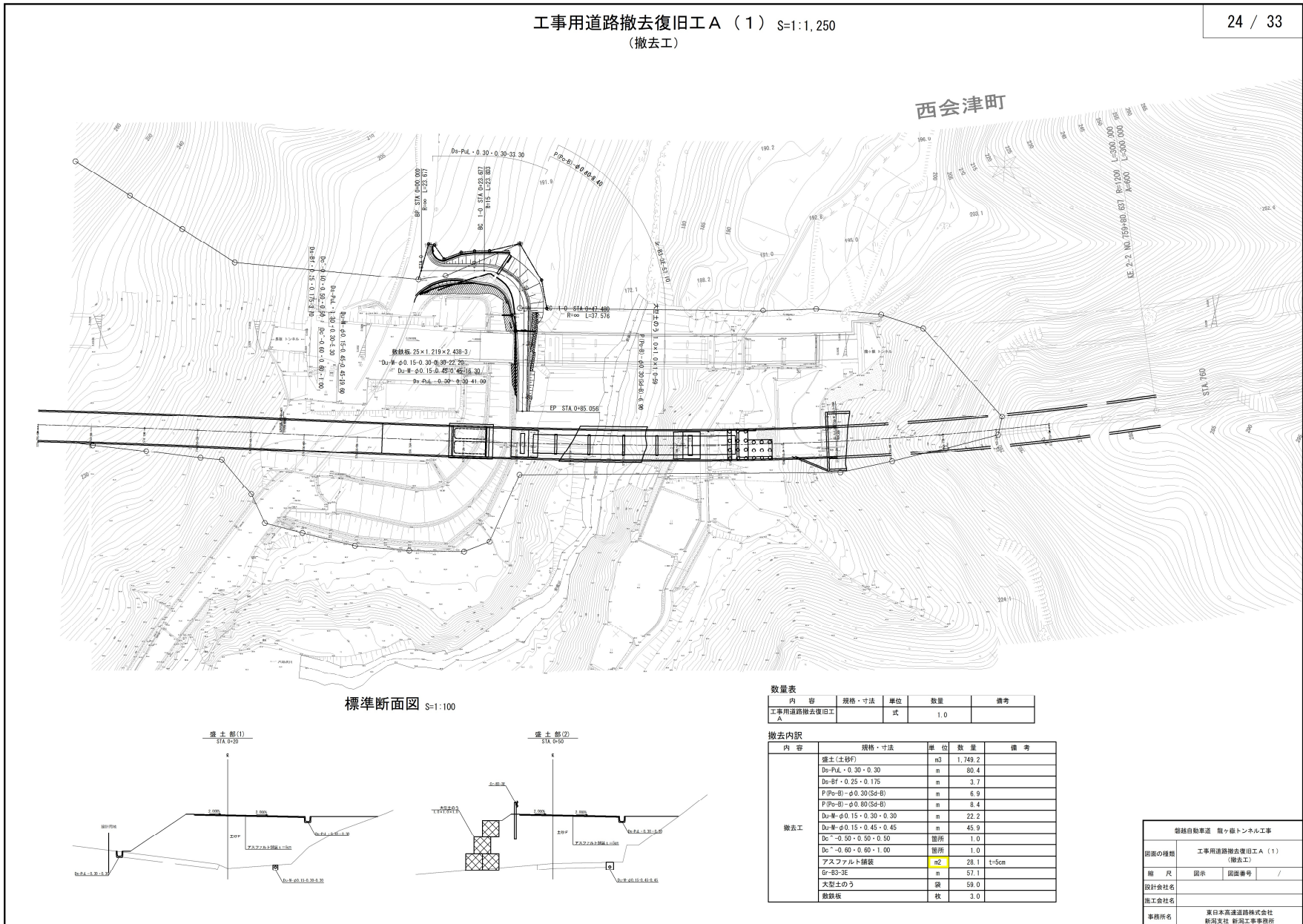




設計図  
(共通  
編)  
24/33  
工事用  
道路撤  
去復旧  
工 A  
(1)





修正箇所

正誤区分

設計図

(共通編)

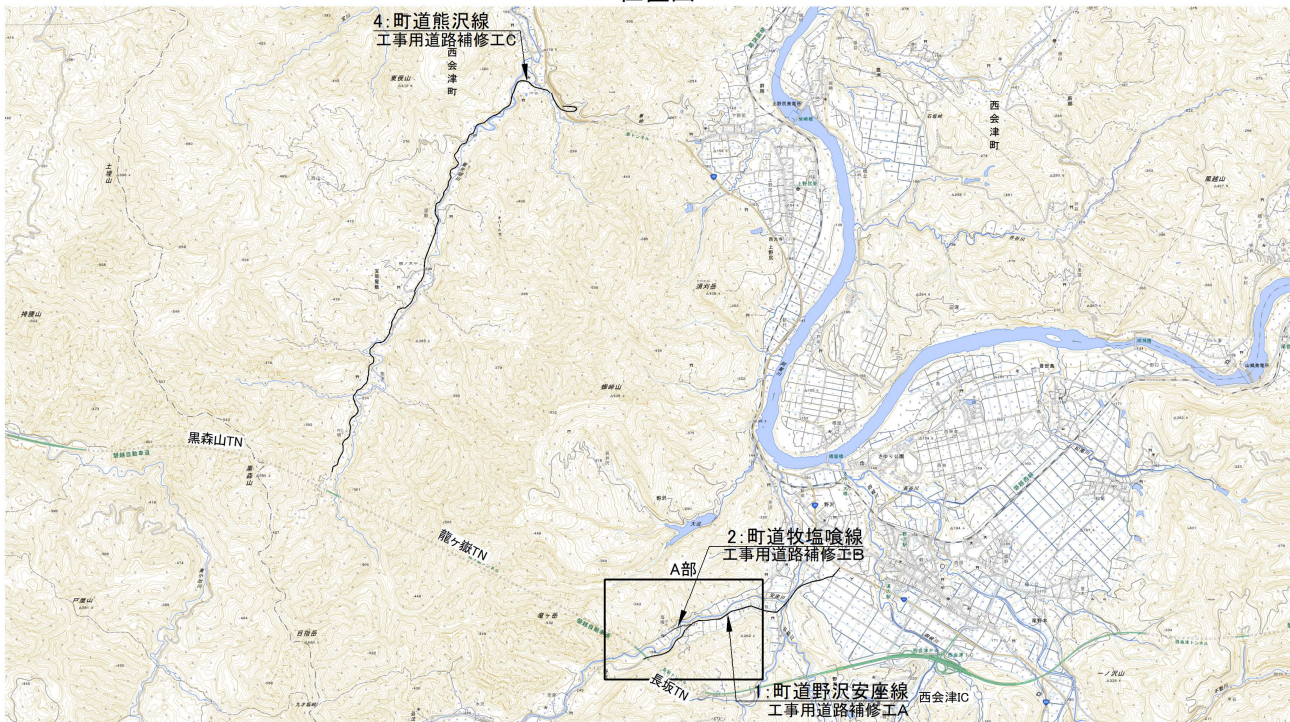
32/33

工事用道路補修工図位置図

誤

工事用道路補修工図位置図

32 / 33



A部拡大図

標準横断面図 s=1:100

標準横断面図 s=1:100

項目	規格・寸法	単位	数量	備考
工事用道路補修工A		m	5,119.0	
工事用道路補修工B		m	270.0	
工事用道路補修工C		m	3,434.0	

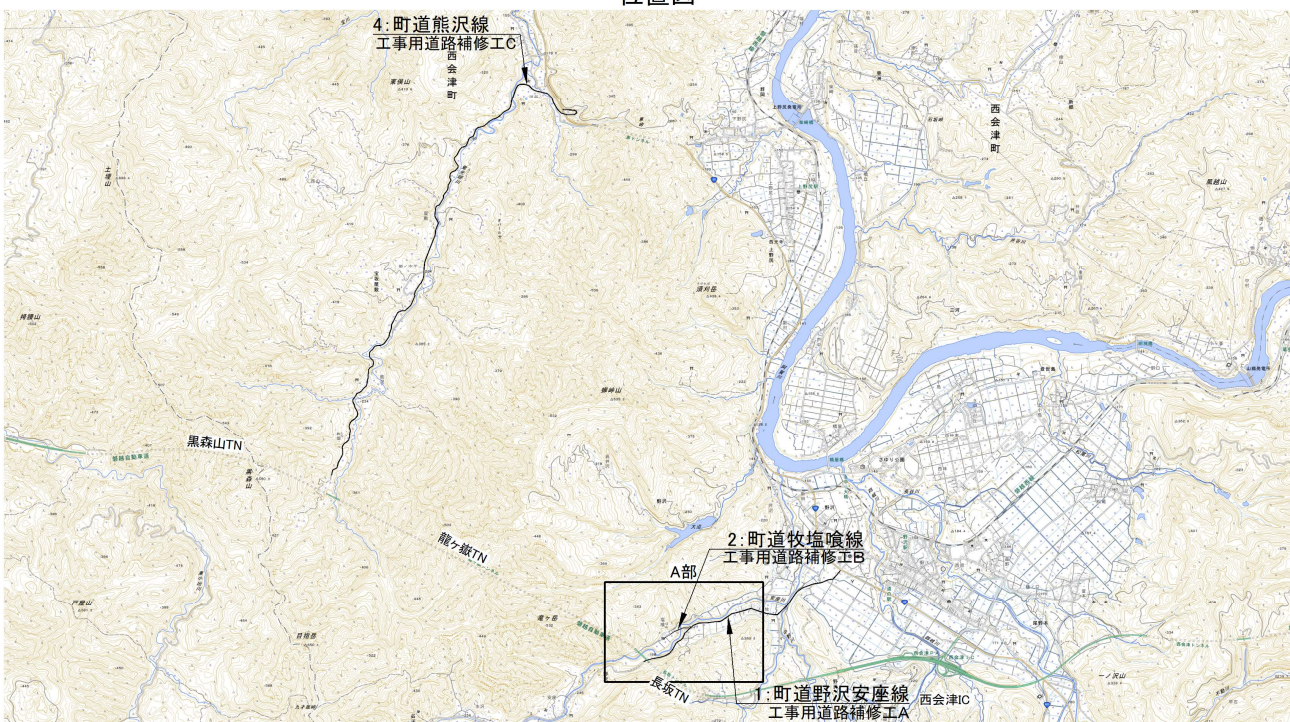
この図面は、地理院地図（国土地理院）（<http://maps.gsi.go.jp/>）をもとに、東日本高速道路（株）が加工し作成したもの

道路の種別		工事用道路補修工図	
縮尺	1:100	図面番号	/
設計会社名		施工会社名	
事務所名		東日本高速道路株式会社 新潟支社 新 潟 工 事 務 所	

正

工事用道路補修工図位置図

32 / 33



A部拡大図

標準横断面図 s=1:100

標準横断面図 s=1:100

項目	規格・寸法	単位	数量	備考
工事用道路補修工A		m	1,993.0	
工事用道路補修工B		m	238.0	
工事用道路補修工C		m	3,434.0	

この図面は、地理院地図（国土地理院）（<http://maps.gsi.go.jp/>）をもとに、東日本高速道路（株）が加工し作成したもの

道路の種別		工事用道路補修工図	
縮尺	1:100	図面番号	/
設計会社名		施工会社名	
事務所名		東日本高速道路株式会社 新潟支社 新 潟 工 事 務 所	