

常 磐 自 動 車 道  
鹿島地区土質調査

参 考 図

令和7年 7月

東日本高速道路株式会社東北支社  
い わ き 工 事 事 務 所

# 目 次

[illegible]

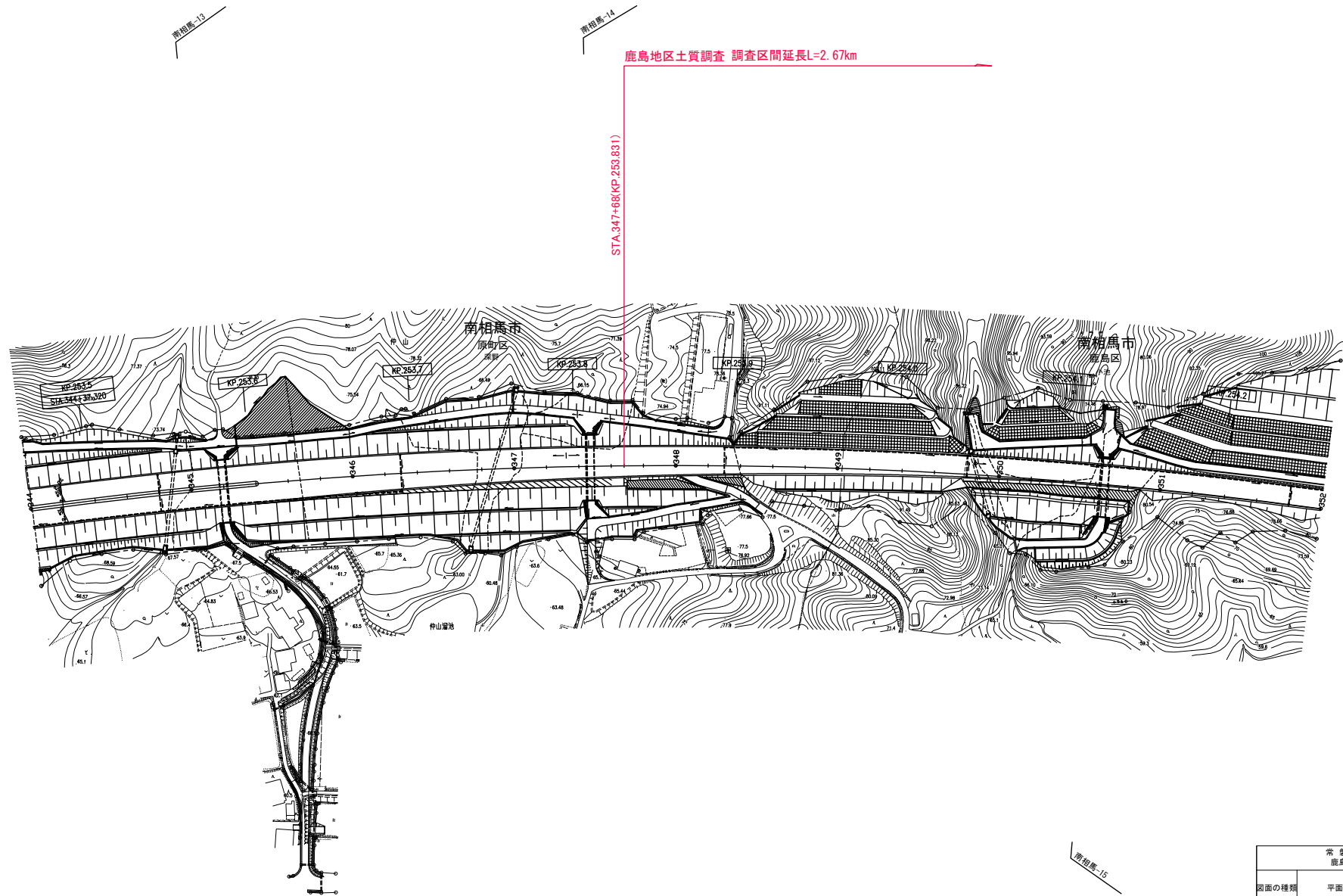






# 平面図(1) (調査位置図) 縮尺=1 : 2500

南相馬市原町区深野地内

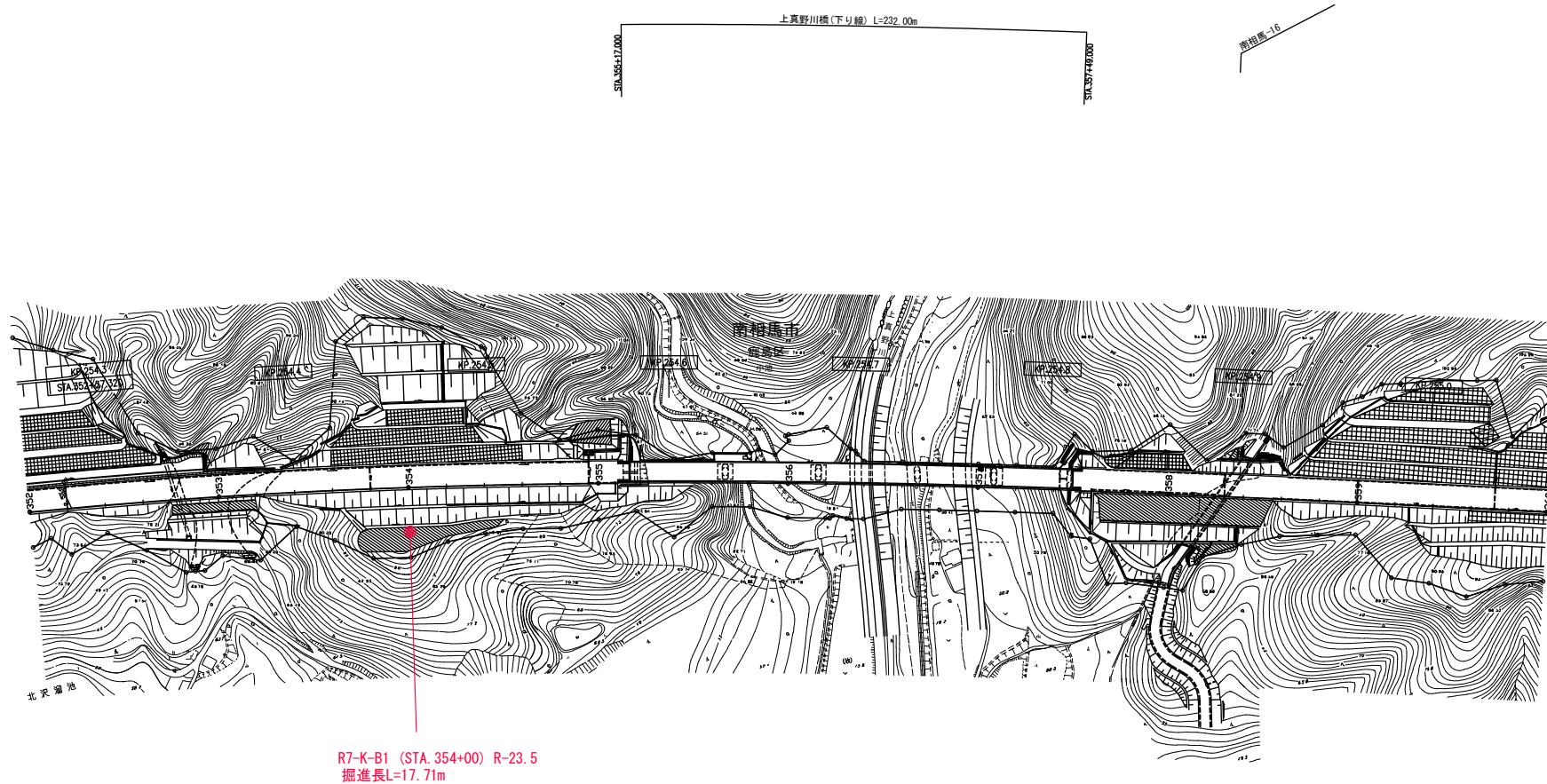


常盤自動車道 鹿島地区土質調査			
図面の種類	平面図(1)(調査位置図)		
縮 尺	—	図面番号	/
設計会社名			
施工会社名			
事務所名	東日本高速道路株式会社東北支社 いわき工務部 鹿島所		

# 平面図(2) (調査位置図)

縮尺=1 : 2500

南相馬市鹿島区小池地内




常盤自動車道 鹿島地区土質調査			
図面の種類	平面図(2) (調査位置図)		
縮尺	—	図面番号	/
設計会社名			
施工会社名			
事務所名	東日本高速道路株式会社東北支社 いわき工務部		

# 平面図(3) (調査位置図)

縮尺=1 : 2500

南相馬市鹿島区小池地内



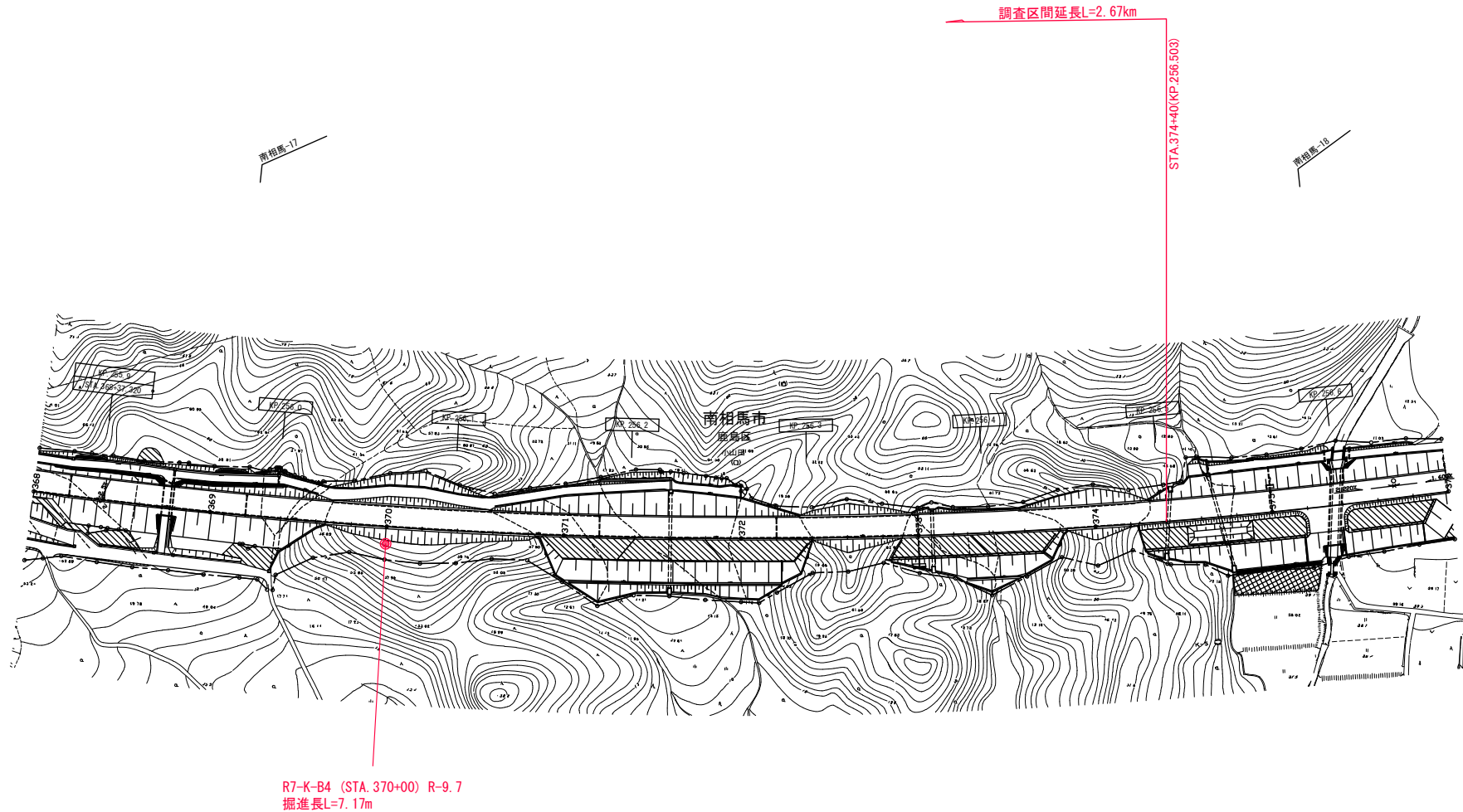
R7-K-B2 (STA. 360+20) R-26.8  
掘進長L=21.54m

R7-K-B3 (STA. 362+80) R-22.8  
掘進長L=16.80m

常磐自動車道 鹿島地区土質調査			
図面の種類	平面図(3) (調査位置図)		
縮 尺	—	図面番号	/
設計会社名			
施工会社名			
事務所名	東日本高速道路株式会社東北支社 いわき工務部 所		

# 平面図(4) (調査位置図) 縮尺=1 : 2500

南相馬市鹿島区小山田地内



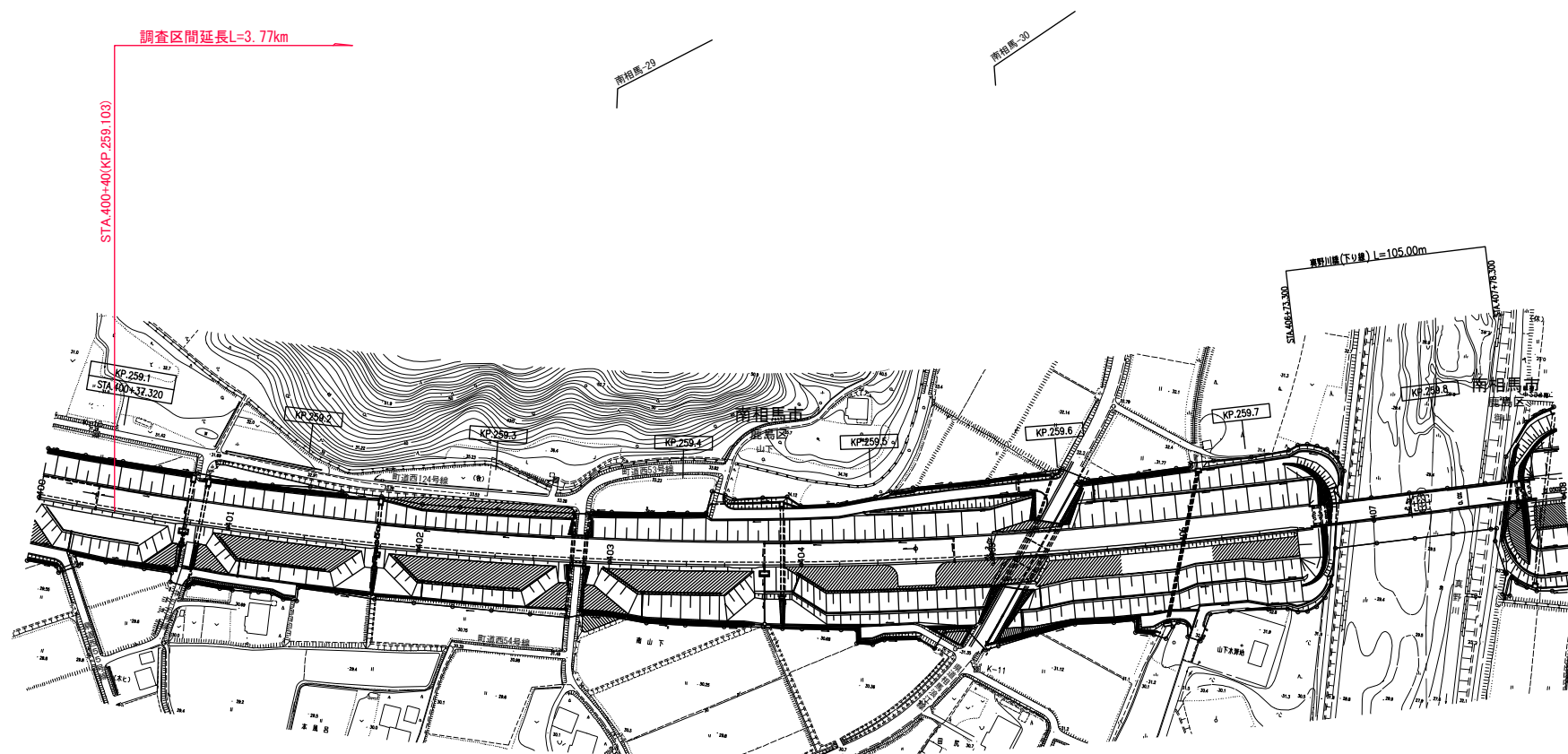
常盤自動車道 鹿島地区土質調査			
図面の種類	平面図(4) (調査位置図)		
縮 尺	—	図面番号	/
設計会社名			
施工会社名			
事務所名	東日本高速道路株式会社東北支社 いわき工務部 鹿島区		



平面図(5) (調査位置図)

縮尺=1 : 2500

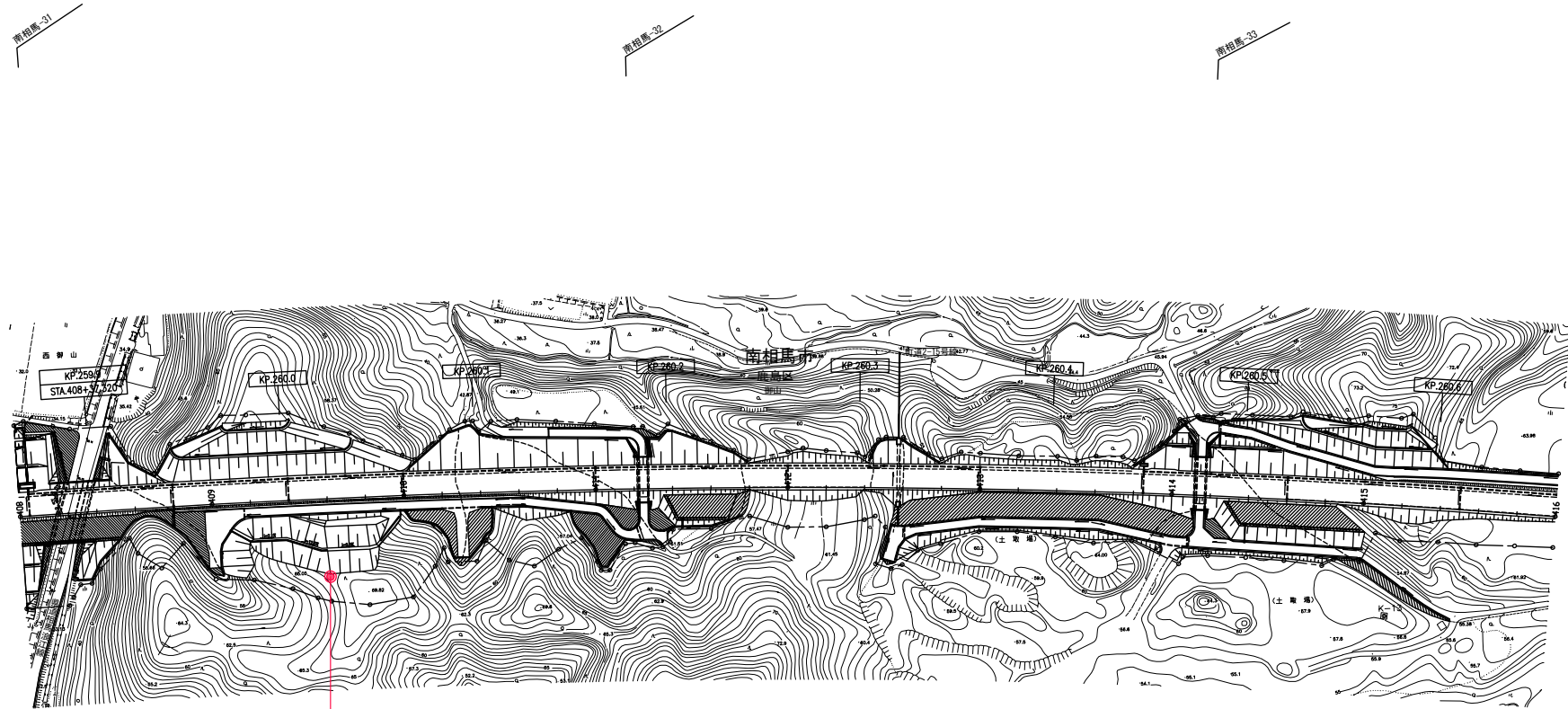
南相馬市鹿島区山下地内



常磐自動車道 福島地区土質調査			
図面の種類	平面図(5)(調査位置図)		
縮 尺	—	図面番号	/
設計会社名			
施工会社名			
事務所名	東日本高速道路株式会社東北支社 いわき工事事務所		

# 平面図(6) (調査位置図) 縮尺=1 : 2500

南相馬市鹿島区御山地内



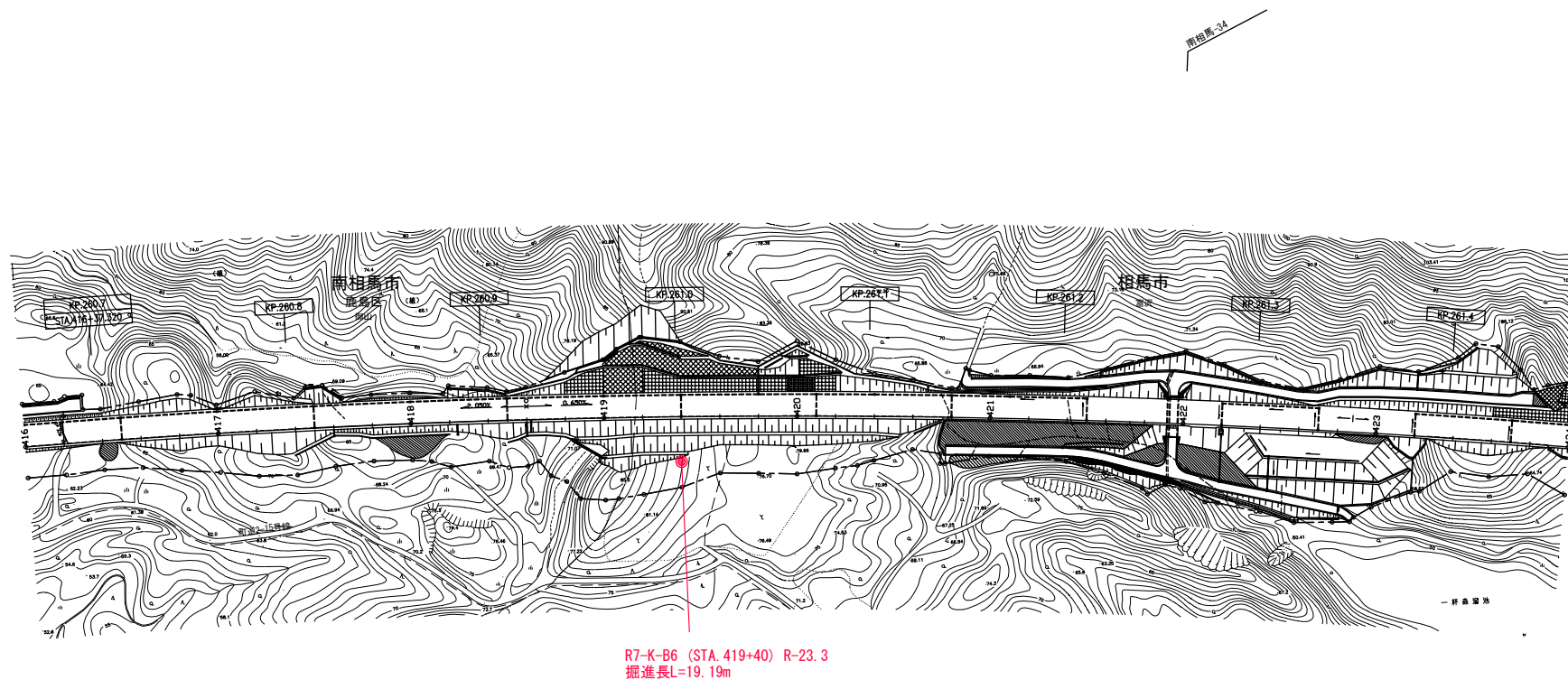
R7-K-B5 (STA. 409+60) R-40.6  
掘進長L=17.91m

常盤自動車道 鹿島地区土質調査			
図面の種類	平面図(6) (調査位置図)		
縮尺	—	図面番号	/
設計会社名			
施工会社名			
事務所名	東日本高速道路株式会社東北支社 いわき工務部 所		

平面図(7) (調査位置図)

縮尺=1 : 2500

相馬市富沢地内

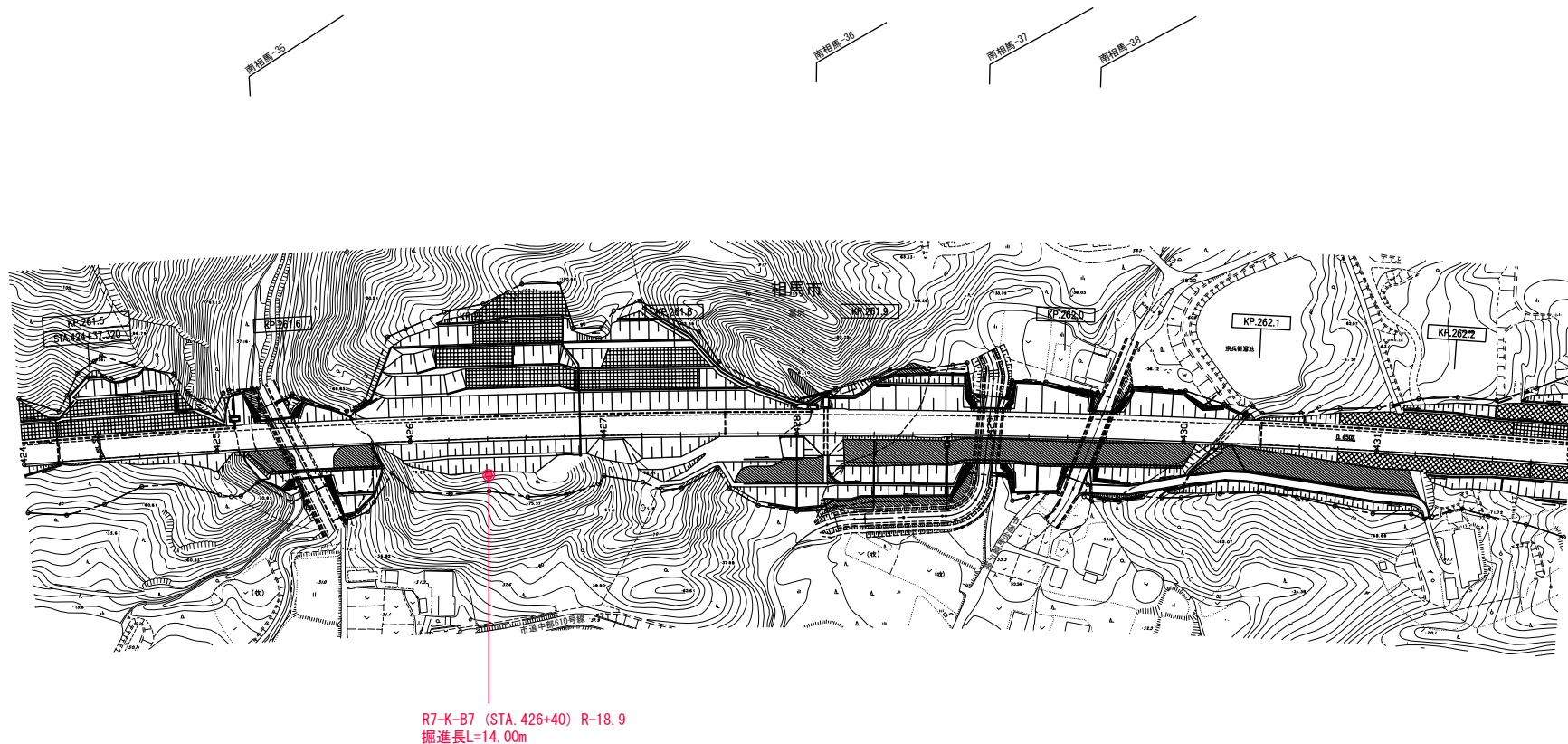


常磐自動車道 鹿島地区土質調査			
図面の種類	平面図(7)調査位置図		
縮尺	—	図面番号	/
設計会社名			
施工会社名			
事務所名	東日本高速道路株式会社東北支 いわき工事事務所		

# 平面図(8) (調査位置図)

縮尺=1 : 2500

相馬市富沢地内



常磐自動車道 鹿島地区土質調査			
図面の種類	平面図(8) (調査位置図)		
縮 尺	—	図面番号	/
設計会社名			
施工会社名			
事務所名	東日本高速道路株式会社東北支社 いわき工務部 調査課		



