

東 北 自 動 車 道
R 8 仙 台 管 内 舗 装 補 修 工 事

参 考 図


令 和 7 年 1 0 月

東 日 本 高 速 道 路 株 式 会 社 東 北 支 社
仙 台 管 理 事 務 所

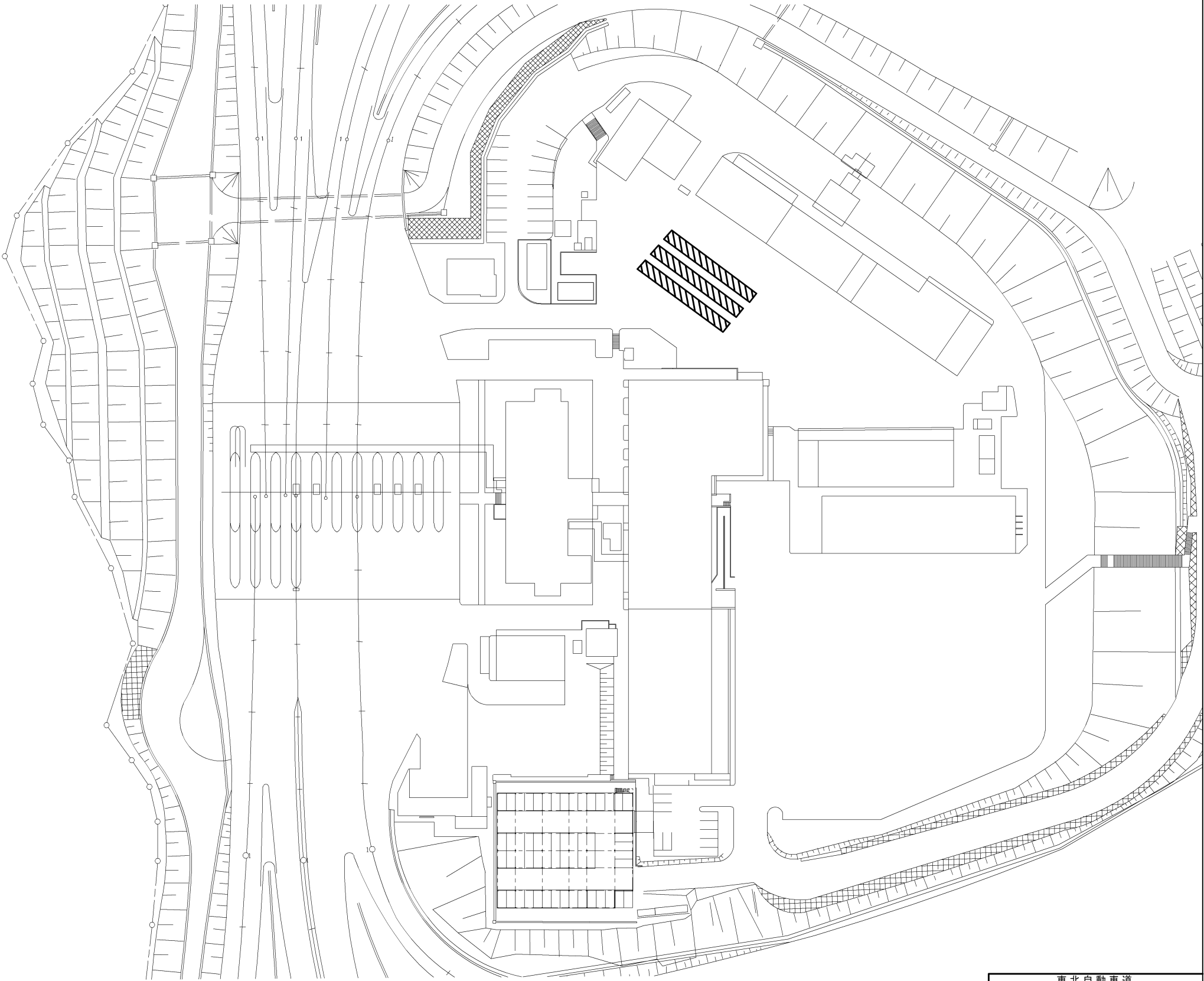
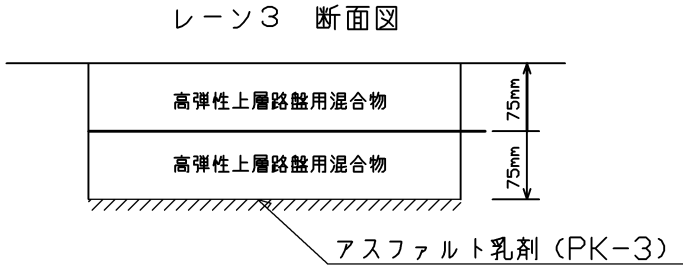
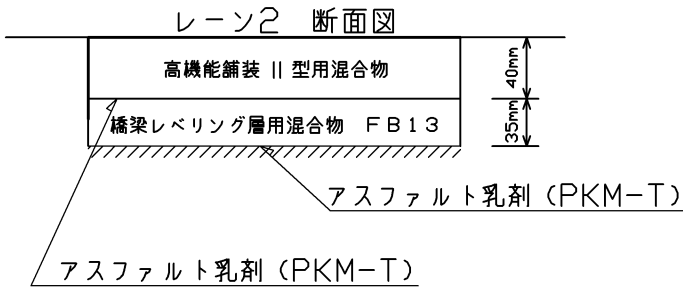
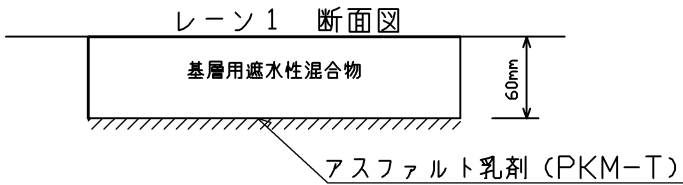
目次

1. 試験舗装位置図 (参考図).....	1 / 4
2. 作業基地 (参考図)	2 / 4
3. 路温計、ケーブル位置図 (参考図).....	3 / 4
4. 検査路位置図 (参考図).....	4 / 4

試験舗装位置図(参考図)
仙台宮城インターチェンジ内プラザ



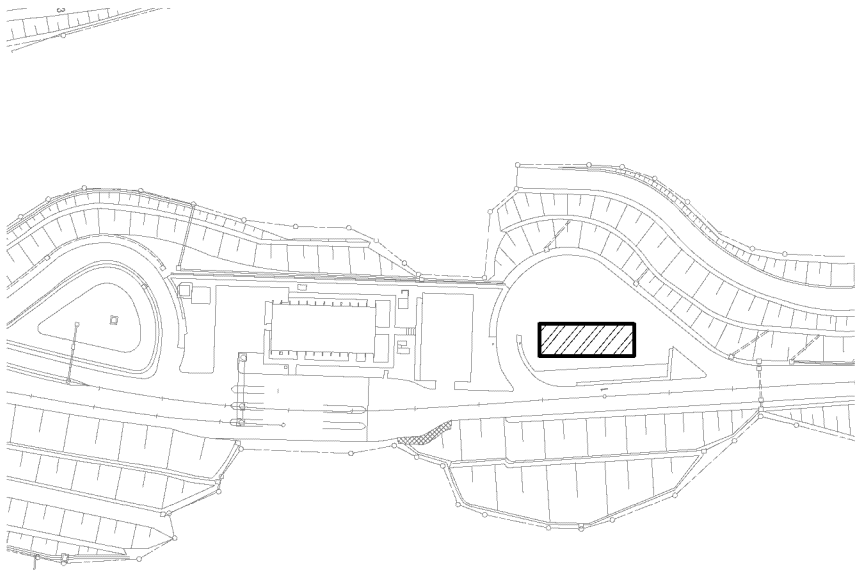
試験舗装範囲



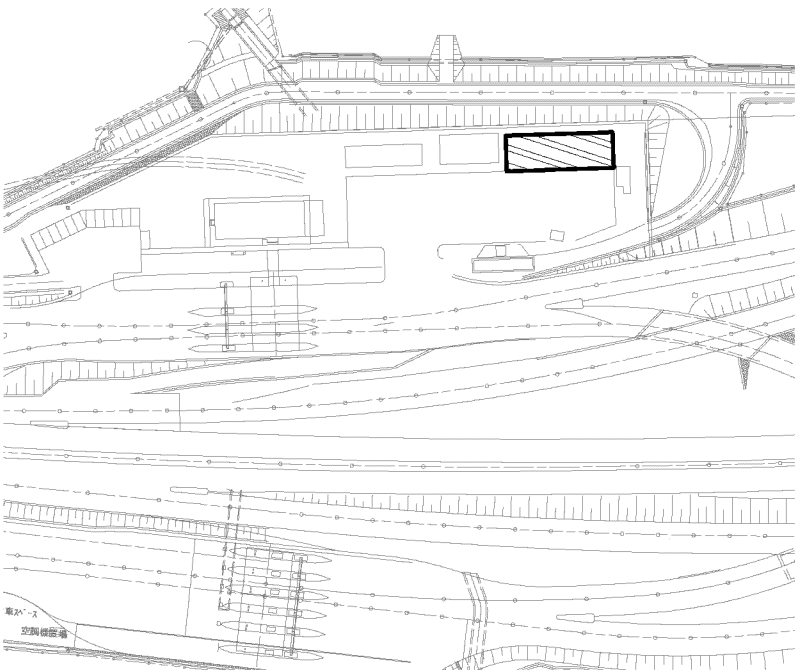
※ 試験舗装の面積について 37.5m×4.0m=150m²以上

東北自動車道 R 8 仙台管内舗装補修工事			
図面種類	試験舗装位置図 (参考図)		
縮 尺	-	図面番号	/
設計会社名			
事務所名	東日本高速道路株式会社 東北支社 仙台管理事務所		

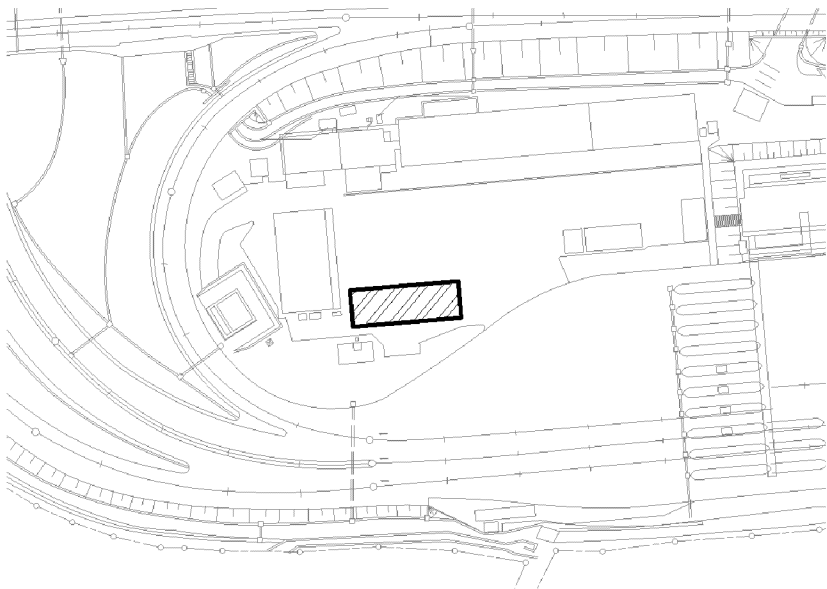
村田 I C



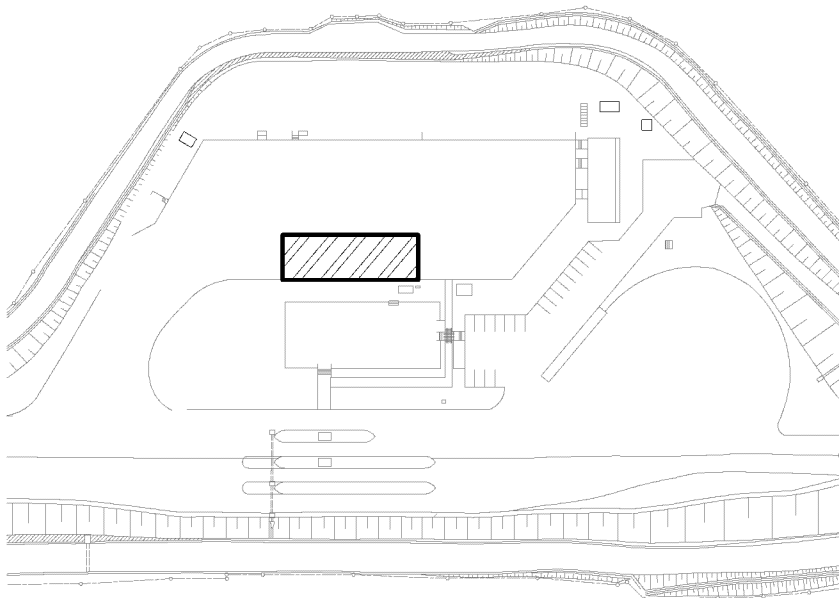
仙台南 I C



古川 I C



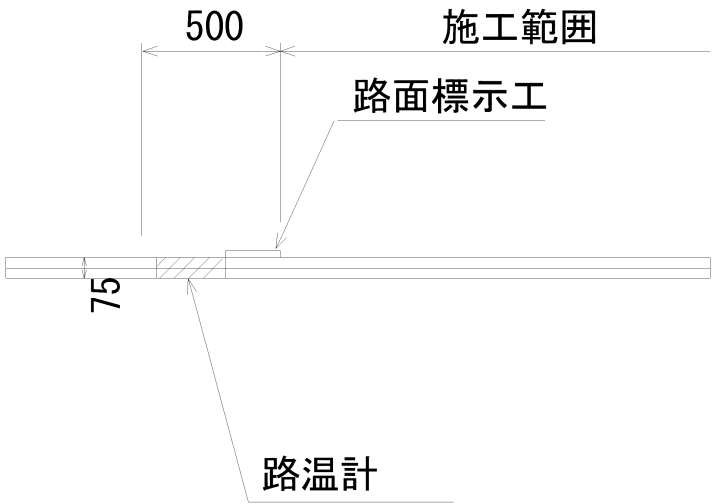
宮城川崎 I C



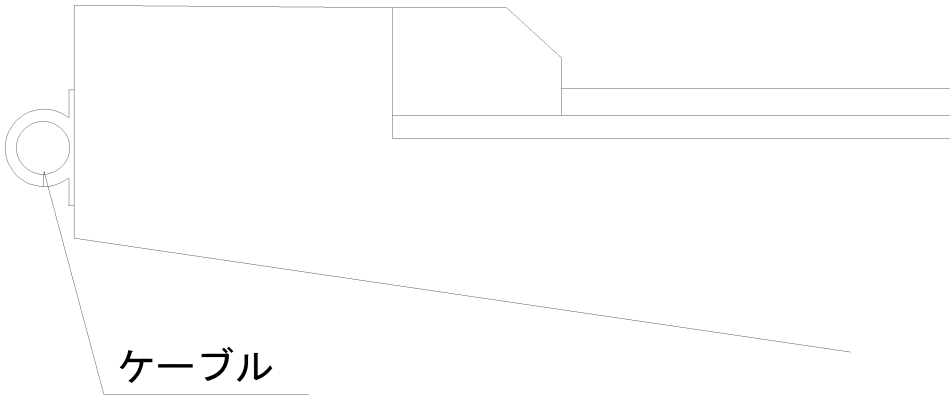
作業基地（300m2＝30m×10m）

東北自動車道 R 8 仙台管内舗装補修工事			
図面種類	作業基地（参考図）		
縮 尺	—	図面番号	/
設計会社名			
事務所名	東日本高速道路株式会社 東北支社 仙台管理事務所		

路温計位置図
山形道 下り線 6.605 K P




ケーブル位置図



※橋梁のケーブルは全て添架

東北自動車道 R 8 仙台管内舗装補修工事			
図面種類	路温計、ケーブル位置図（参考図）		
縮 尺	—	図面番号	/
設計会社名			
事務所名	東日本高速道路株式会社 東北支社 仙台管理事務所		



検査路設置箇所

橋梁名	I C 区 間		検査路設置の有無	設置箇所	備考
	I C (自)	I C (至)			
塚の目橋	大衡 I C	古川 I C	有	A2	
田尻川橋	古川 I C	築館 I C	有	A2	
透川橋	古川 I C	築館 I C	有	A1	
善光寺川橋	古川 I C	築館 I C	有	A2	

東北自動車道 R 8 仙台管内舗装補修工事			
図面種類	検査路位置図（参考図）		
縮 尺	—	図面番号	/
設計会社名			
事務所名	東日本高速道路株式会社 東北支社 仙台管理事務所		