

横 浜 環 状 南 線  
舗 装 詳 細 設 計

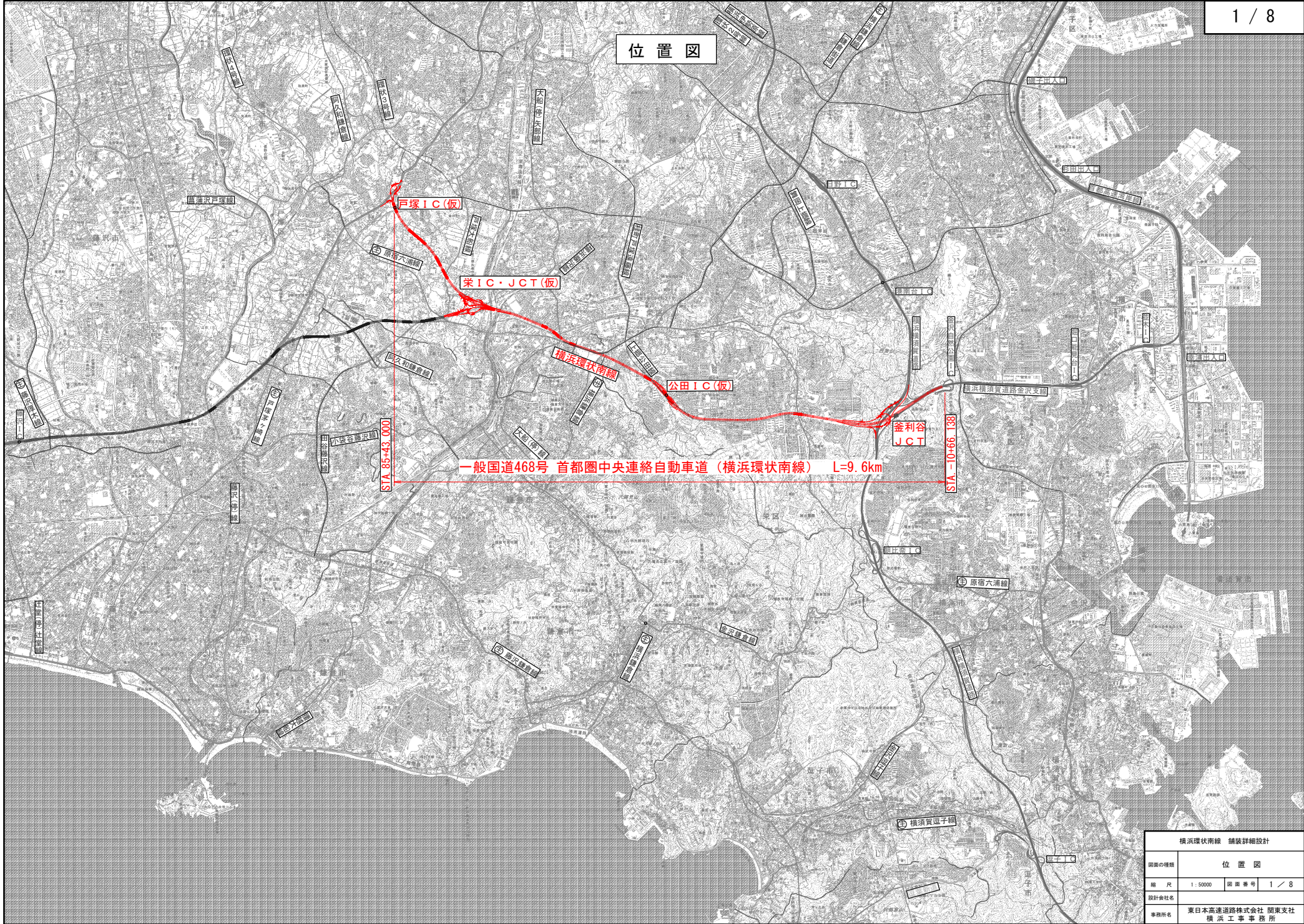
# 参 考 図

令和7年12月

東日本高速道路株式会社 関東支社  
横 浜 工 事 事 務 所



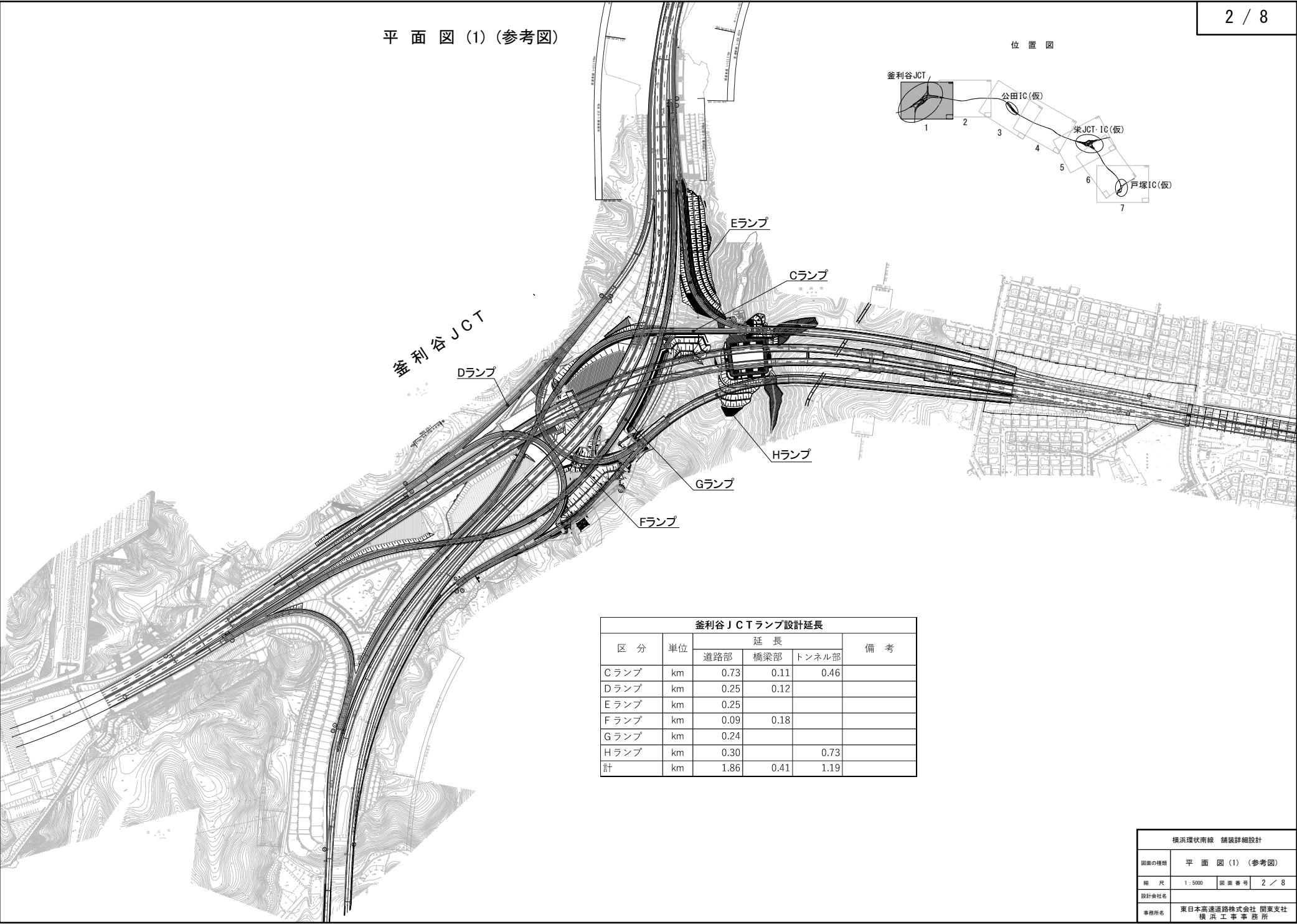
位置図



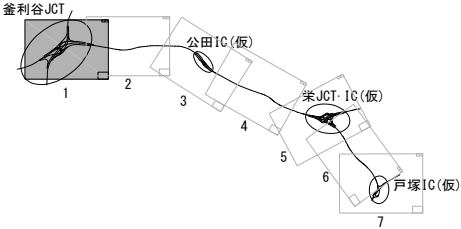
横浜環状南線 舗装詳細設計			
図面の種類	位置図		
縮尺	1:50000	図面番号	1 / 8
設計会社名	東日本高速道路株式会社 関東支社		
事務所名	横浜工務事務所		



平面図(1)(参考図)



位置図

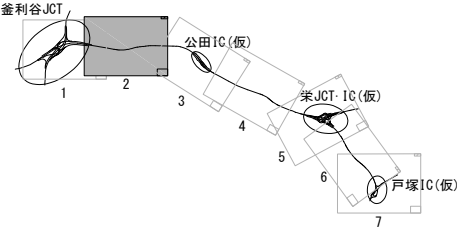


釜利谷JCTランプ設計延長					
区 分	単位	延 長			備 考
		道路部	橋梁部	トンネル部	
Cランプ	km	0.73	0.11	0.46	
Dランプ	km	0.25	0.12		
Eランプ	km	0.25			
Fランプ	km	0.09	0.18		
Gランプ	km	0.24			
Hランプ	km	0.30		0.73	
計	km	1.86	0.41	1.19	

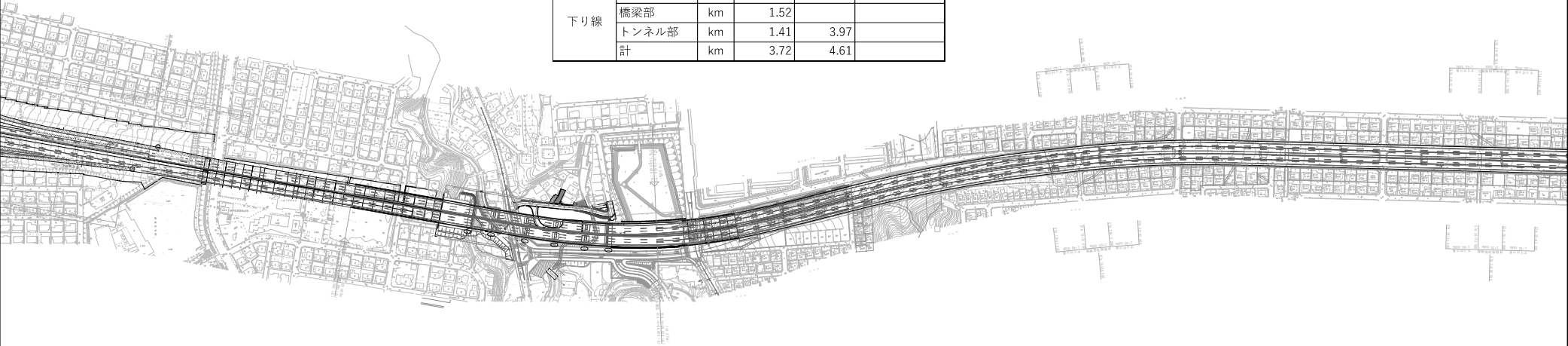
横浜環状南線 舗装詳細設計			
図面の種類	平面図(1)(参考図)		
縮 尺	1:5000	図 面 番 号	2 / 8
設計会社名			
事務所名	東日本高速道路株式会社 関東支社 横浜工事事務所		

平 面 図 (2) (参考図)

位 置 図



本線設計延長（釜利谷料金所～栄IC・JCT区間） 4～6車線					
区 分		単位	延 長		備 考
			標準区間	分離区間	
下り線	道路部	km	0.79	0.64	
	橋梁部	km	1.52		
	トンネル部	km	1.41	3.97	
	計	km	3.72	4.61	



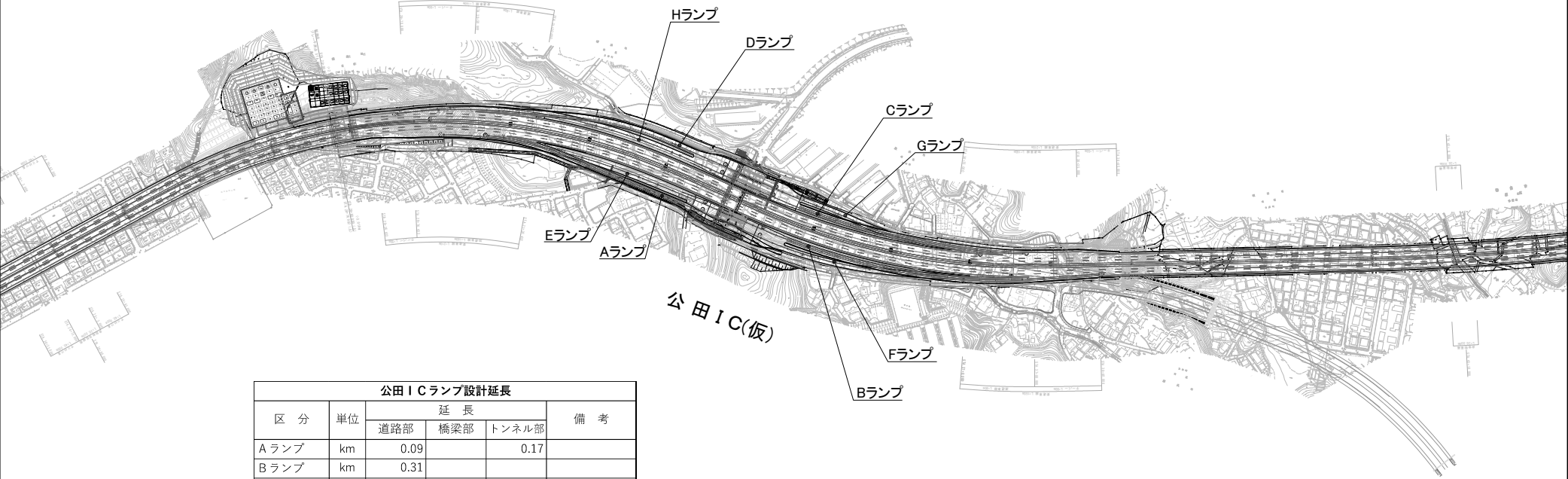
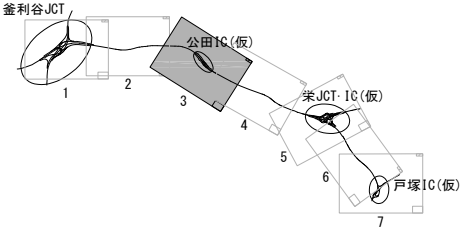
本線設計延長（釜利谷料金所～栄IC・JCT区間） 4～6車線					
区 分		単位	延 長		備 考
			標準区間	分離区間	
上り線	道路部	km	0.79	0.64	
	橋梁部	km	1.52		
	トンネル部	km	1.41	3.94	
	計	km	3.72	4.58	

横浜環状南線 舗装詳細設計			
図面の種類	平 面 図 (2) (参考図)		
縮 尺	1 : 5000	図 面 番 号	3 / 8
設計会社名			
事務所名	東日本高速道路株式会社 関東支社 横浜工事事務所		



平面図(3)(参考図)

位置図

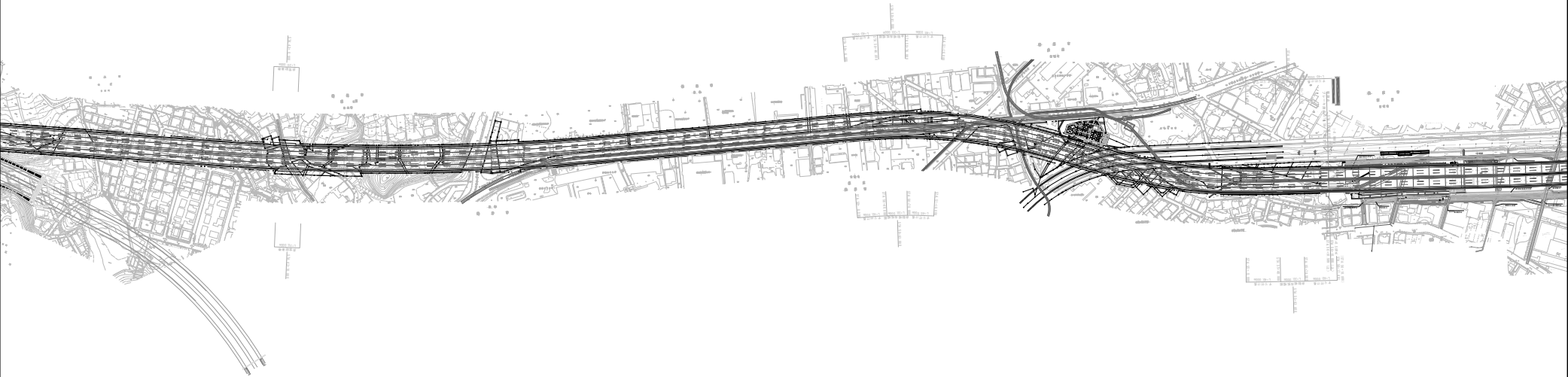
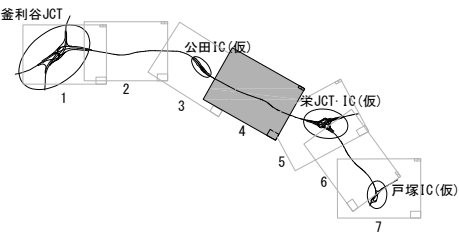


公田ICランプ設計延長					
区 分	単位	延 長			備 考
		道路部	橋梁部	トンネル部	
Aランプ	km	0.09		0.17	
Bランプ	km	0.31			
Cランプ	km	0.27			
Dランプ	km	0.15		0.13	
Eランプ	km	0.31			
Fランプ	km	0.23		0.02	
Gランプ	km	0.21		0.02	
Hランプ	km	0.33			
計	km	1.90		0.34	

横浜環状南線 舗装詳細設計			
図面の種類	平面図(3)(参考図)		
縮 尺	1:5000	図面番号	4 / 8
設計会社名			
事務所名	東日本高速道路株式会社 関東支社 横浜工事事務所		

平面図(4)(参考図)

位置図

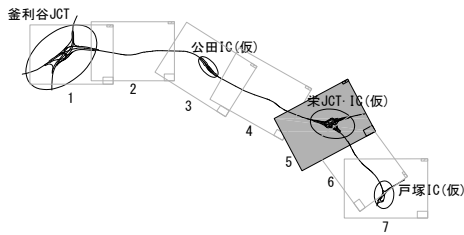


横浜環状南線 舗装詳細設計			
図面の種類	平面図(4)(参考図)		
縮 尺	1 : 5000	図 面 番 号	5 / 8
設計会社名			
事務所名	東日本高速道路株式会社 関東支社 横浜工事事務所		

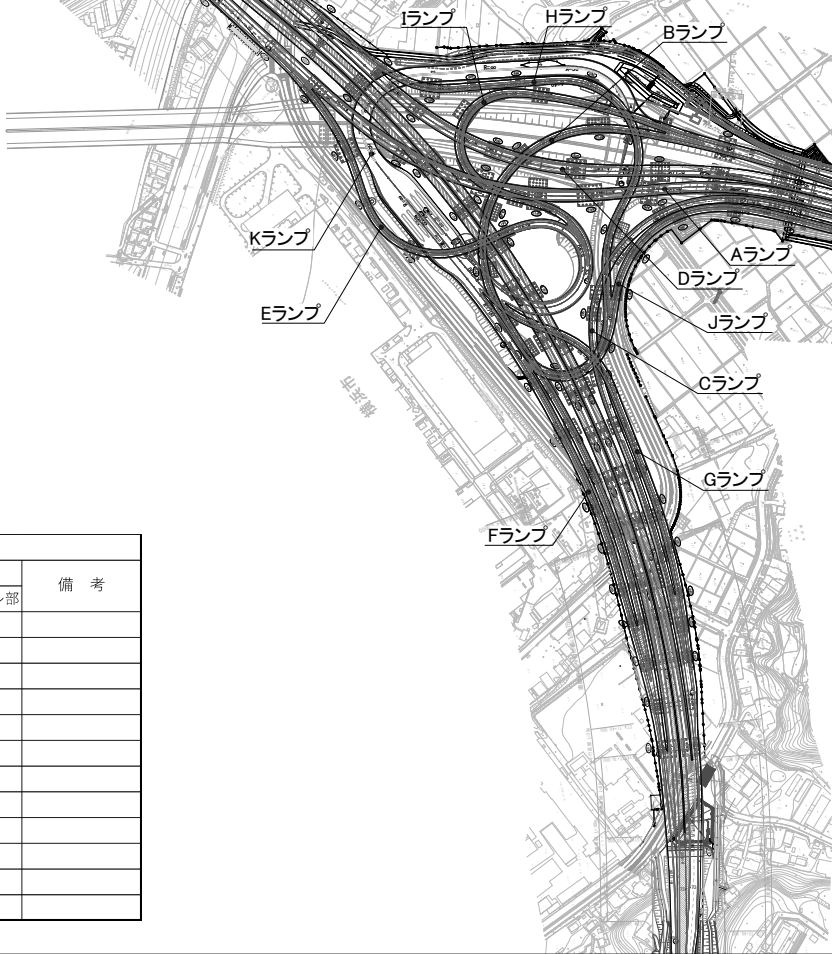


平面図(5)(参考図)

位置図



栄IC・JCT(仮)

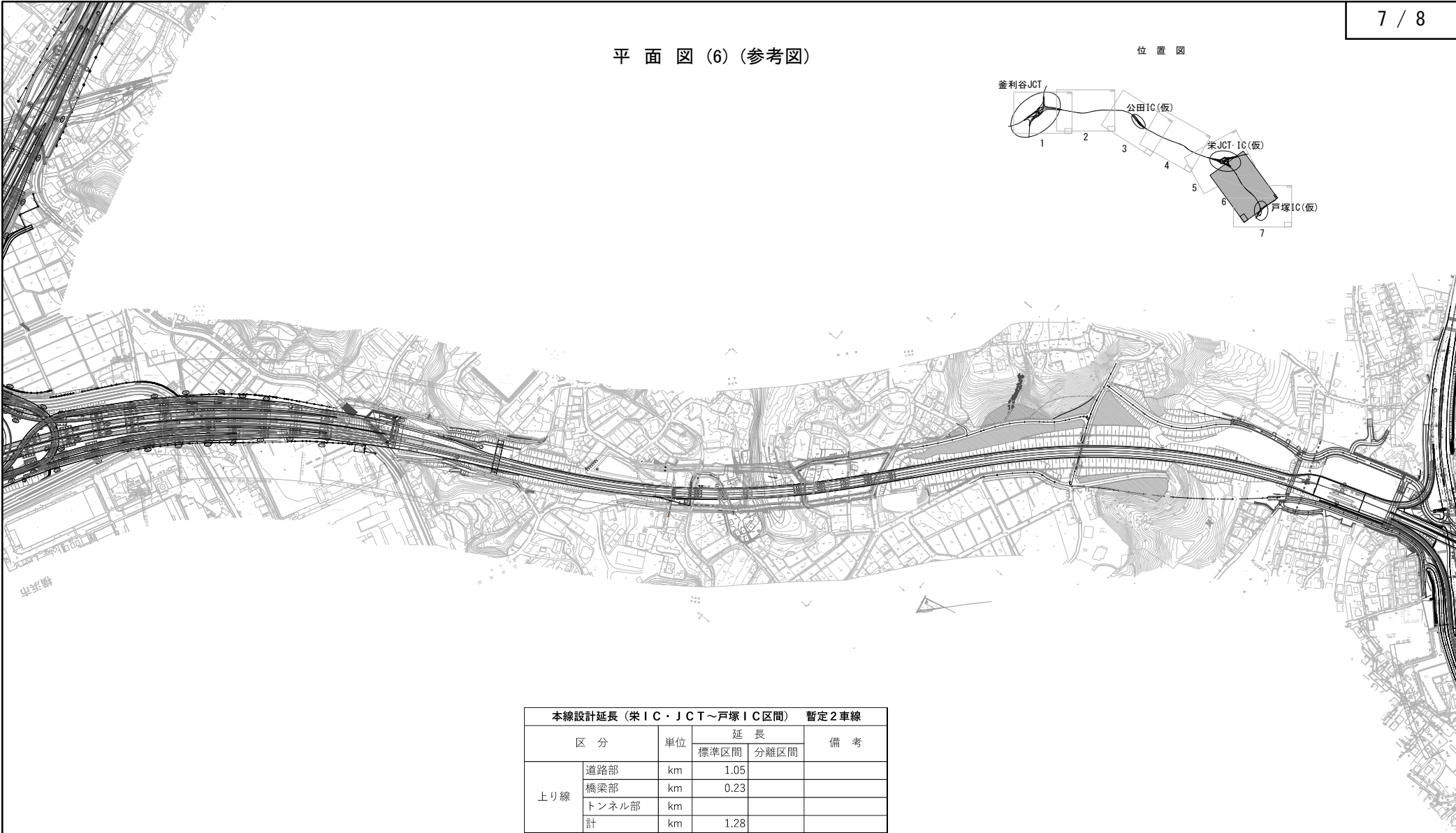
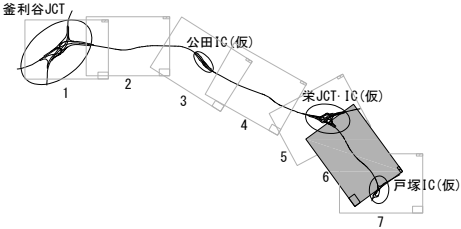


栄IC・JCTランプ設計延長					
区 分	単位	延 長			備 考
		道路部	橋梁部	トンネル部	
Aランプ	km		1.03		
Bランプ	km		0.93		
Cランプ	km		0.88		
Dランプ	km		0.93		
Eランプ	km	0.19	0.27		
Fランプ	km		0.26		
Gランプ	km	0.36	0.09		
Hランプ	km	0.20	0.52		
Iランプ	km	0.02	0.34		
Jランプ	km		0.28		
Kランプ	km	0.47			
計	km	1.24	5.53		

横浜環状南線 舗装詳細設計			
図面の種類	平面図(5)(参考図)		
縮 尺	1:5000	図 面 番 号	6 / 8
設計会社名	東日本高速道路株式会社 関東支社 横浜工事事務所		
事務所名			

平面図(6)(参考図)

位置図



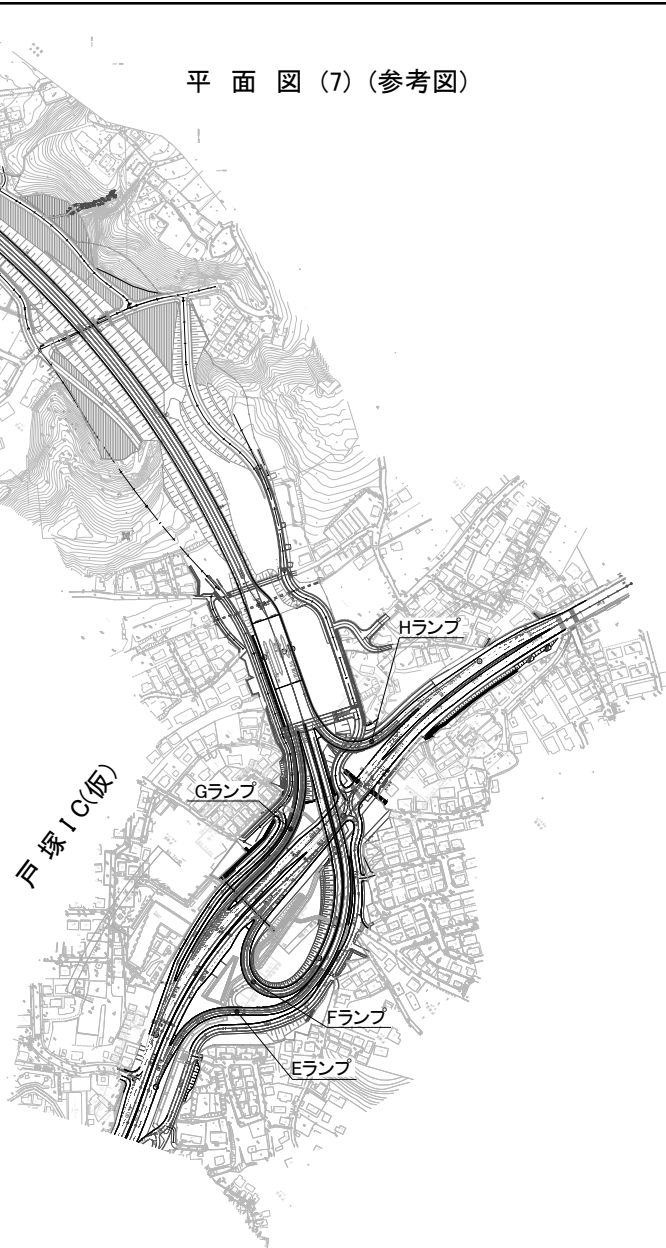
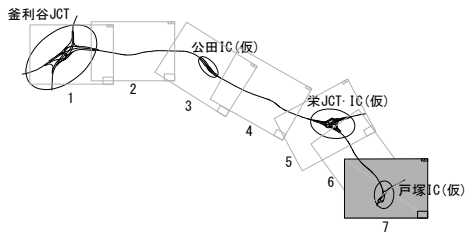
本線設計延長（栄IC・JCT～戸塚IC区間） 暫定2車線					
区 分		単位	延 長		備 考
			標準区間	分離区間	
上り線	道路部	km	1.05		
	橋梁部	km	0.23		
	トンネル部	km			
	計	km	1.28		

横浜環状南線 舗装詳細設計			
図面の種類	平面図(6)(参考図)		
縮 尺	1:5000	図 面 番 号	7 / 8
設計会社名			
事務所名	東日本高速道路株式会社 関東支社 横浜工事事務所		



平面図(7)(参考図)

位置図



戸塚ICランプ設計延長					
区 分	単位	延 長			備 考
		道路部	橋梁部	トンネル部	
Eランプ	km	0.52			
Fランプ	km	0.16			
Gランプ	km	0.19			
Hランプ	km	0.11			
計	km	0.98			

横浜環状南線 舗装詳細設計			
図面の種類	平面図(7)(参考図)		
縮 尺	1:5000	図 面 番 号	8 / 8
設計会社名			
事務所名	東日本高速道路株式会社 関東支社 横浜工事事務所		