

首都圏中央連絡自動車道
つくば牛久 I C ～ 牛久阿見 I C 間附帯工工事

撤 去 工

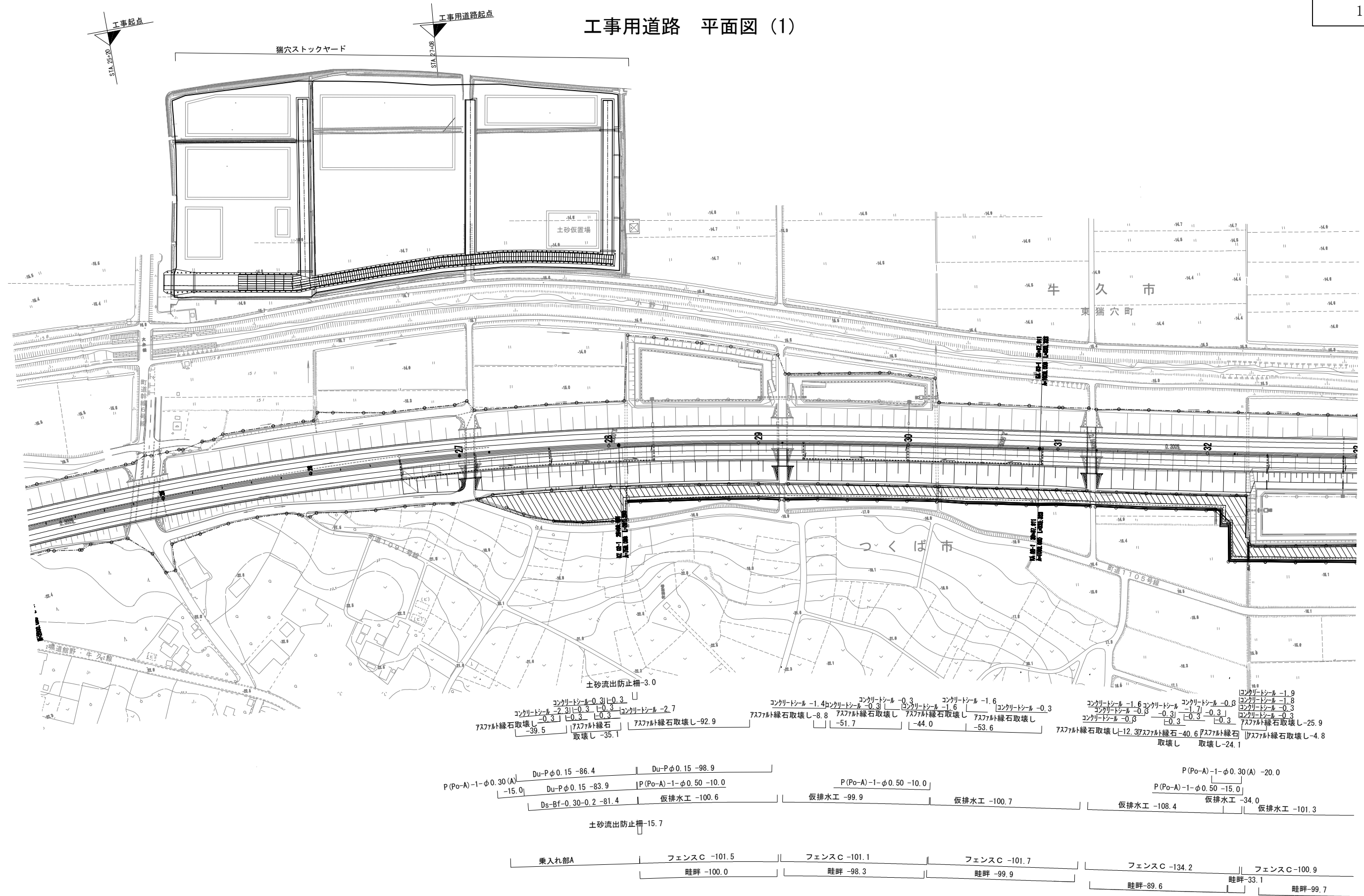
令和 7 年 12 月

東日本高速道路株式会社 関東支社
つくば工事事務所


目 次

1. 平面図(1)～(5)	1	18. 仮栈橋一般図(1)～(2)	129
2. 橋梁区間 詳細平面図(1)～(12)	6	19. 仮栈橋構造図(1)～(7)	131
3. 標準横断図(1)～(6)	18	20. 仮栈橋撤去ステップ図(1)～(3)	138
4. 横断図(1)～(53)	24	21. 進入路乗入れ部A 詳細図	141
5. 工事用道路A部	77	22. 進入路乗入れ部A 横断図(1)～(2)	142
6. 工事用道路B部	79	23. 進入路乗入れ部B 詳細図	144
7. 工事用道路C部	80	24. 進入路乗入れ部B 横断図(1)～(2)	145
8. 工事用道路D部	82	25. 進入路乗入れ部B 用排水詳細図	147
9. 仮設構造物詳細図	84	26. 乗入れ部A 詳細図	148
10. 土砂盛土 撤去平面図	94	27. 乗入れ部D 詳細図	149
11. 土砂盛土 撤去横断図	106	28. 乗入れ部F 詳細図	150
12. 電力設備A 平面図	118	29. 乗入れ部F 横断図(1)～(6)	151
13. 電力設備B 平面図	119	30. 仮設フェンスC 詳細図	157
14. 電力設備C 平面図	120	31. 狹穴ストックヤード詳細図(1)～(4)	158
15. 電力設備詳細図(1)～(3)	121	32. 架空線防護A詳細図	162
16. 仮設構台構造図(1)～(3)	124	33. 構造物等取壊し工詳細図	163
17. 仮設構台撤去ステップ図(1)～(2)	127	34. 鋼矢板撤去詳細図	164

工事用道路 平面図 (1)

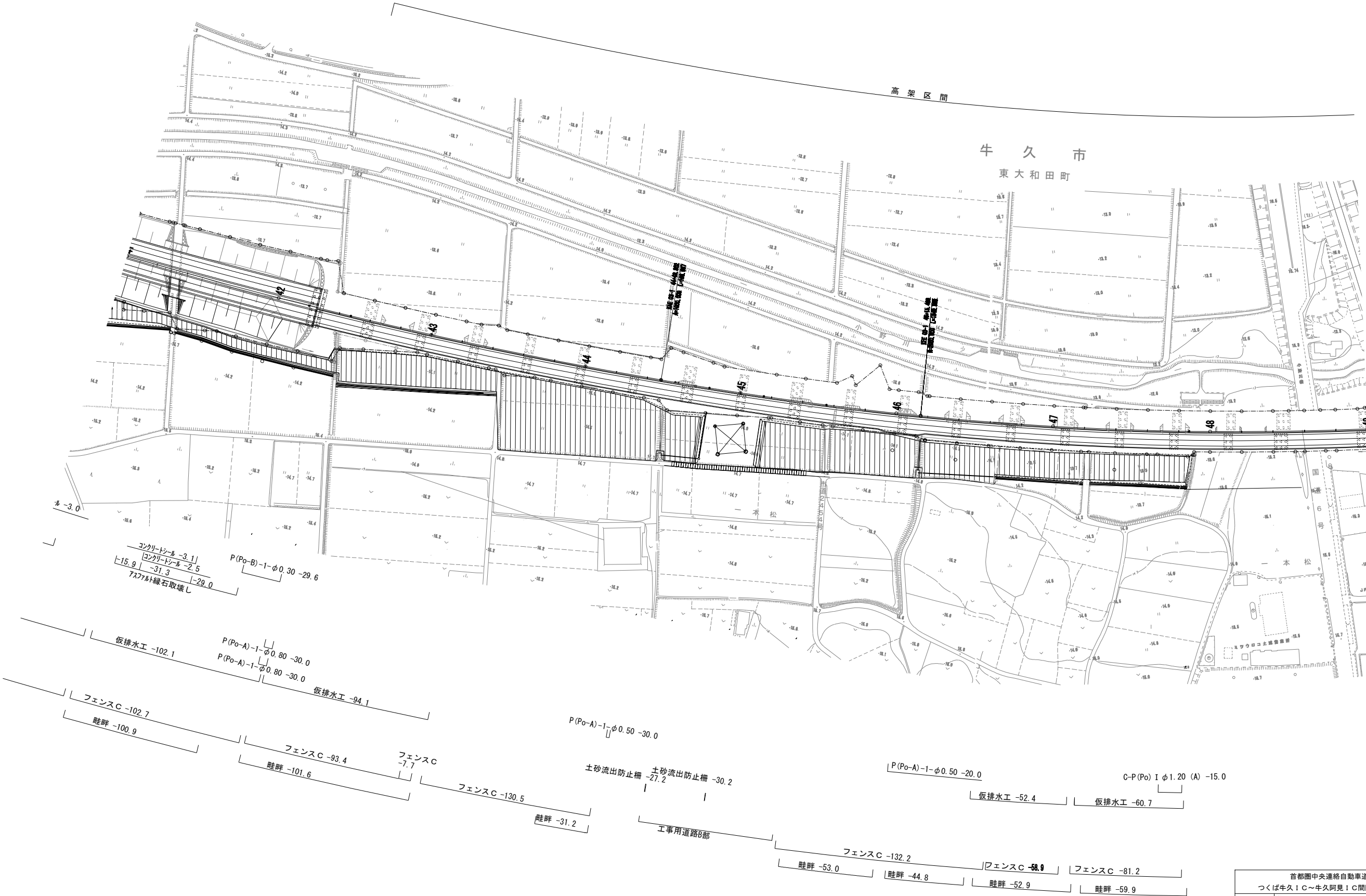


凡 例

 工事用道路

首都圏中央連絡自動車道 つくば牛久IC～牛久阿見IC間附帯工工事			
図面の種類	撤去工		
	工事用道路 平面図 (1)		
縮 尺	1:2,500	図面番号	
設計会社名	大成エンジニアリング株式会社		
施工会社名			
事務所名	東日本高速道路株式会社 関東支社 つくば工事業務所		

工事用道路 平面図 (3)



凡 例
工事用道路

首都圏中央連絡自動車道 つくば牛久IC～牛久阿見IC間附帯工工事			
図面の種類	撤去工 工事用道路 平面図 (3)		
縮 尺	1:2,500	図面番号	
設計会社名	大成エンジニアリング株式会社		
施工会社名			
事務所名	東日本高速道路株式会社 関東支社 つくば工 事務所		

