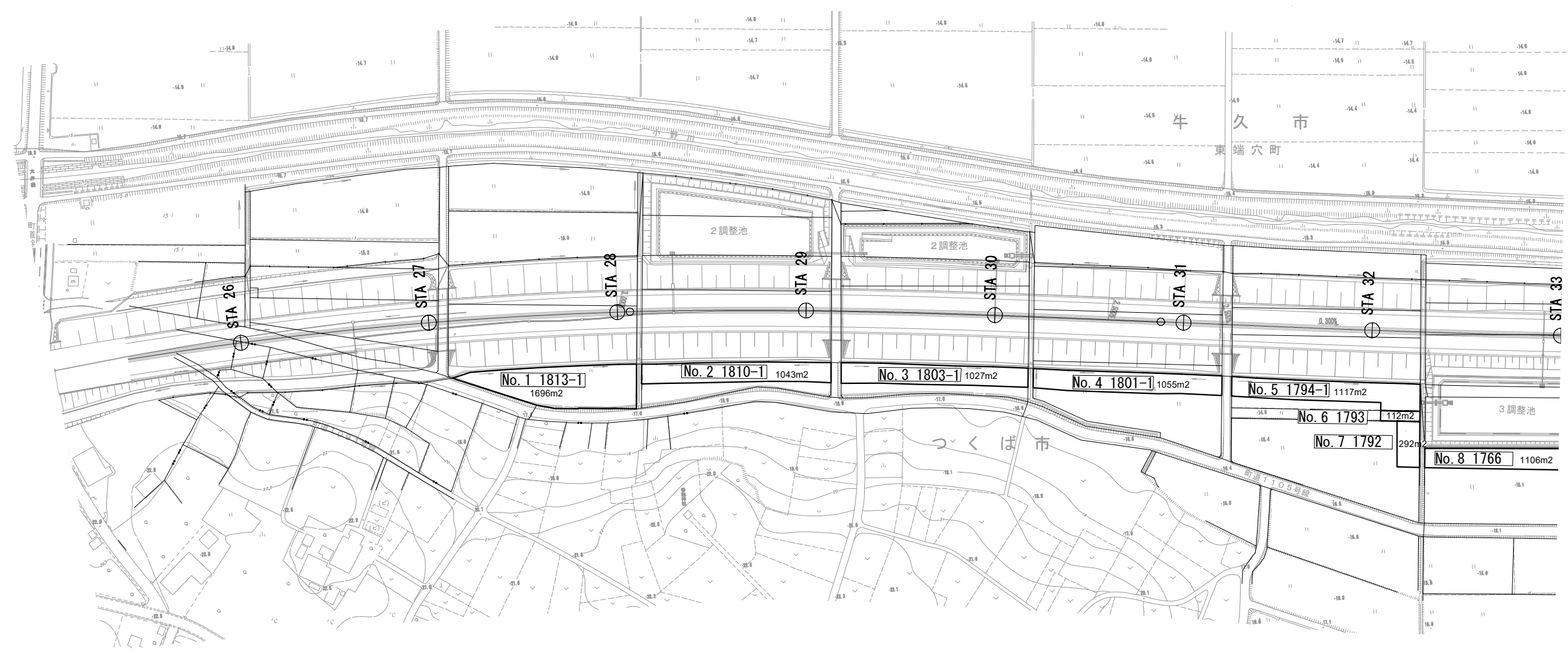
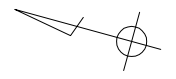


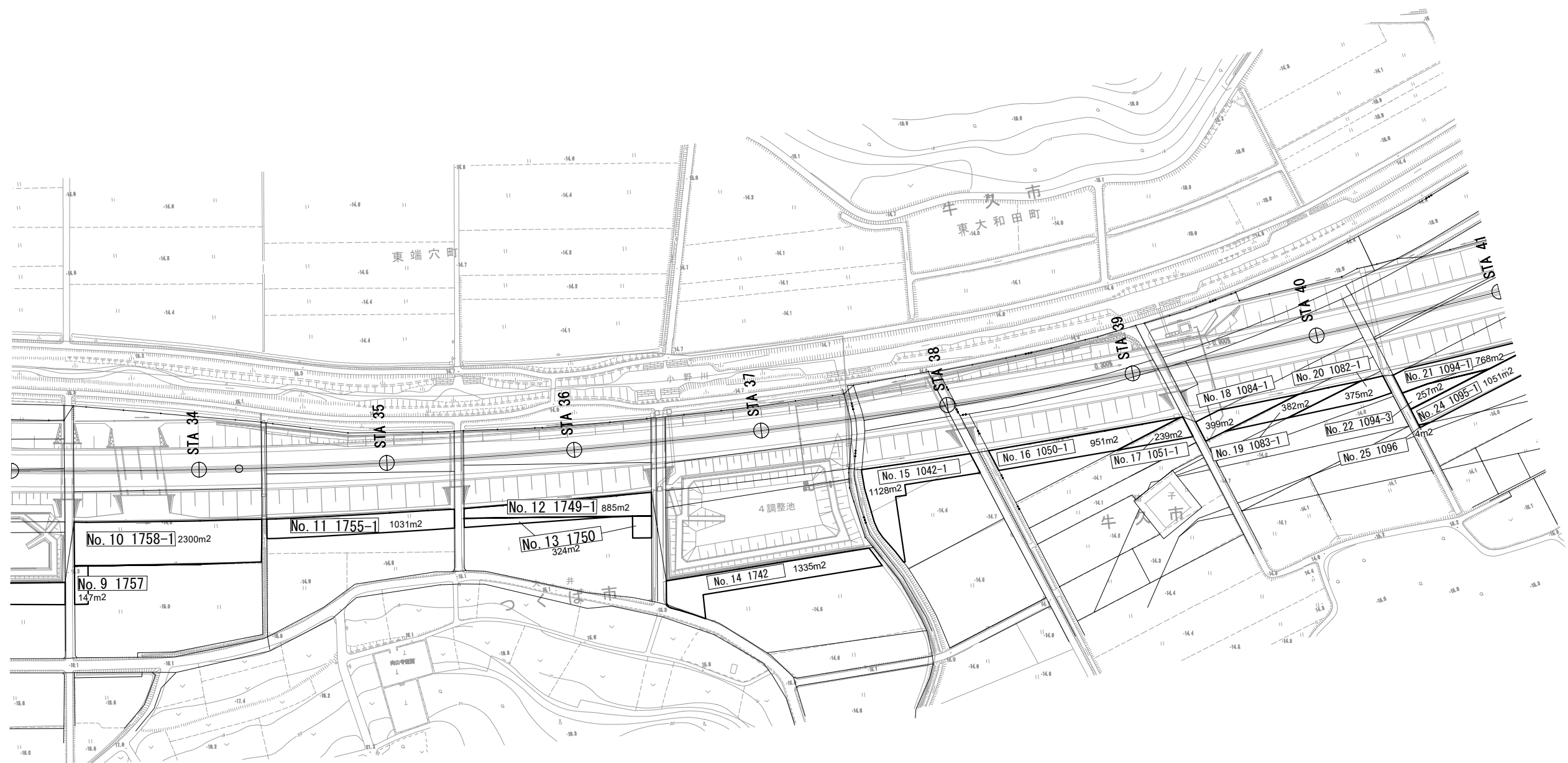
借地位置図 (1)

工事用道路
起点
STA 25+42.00



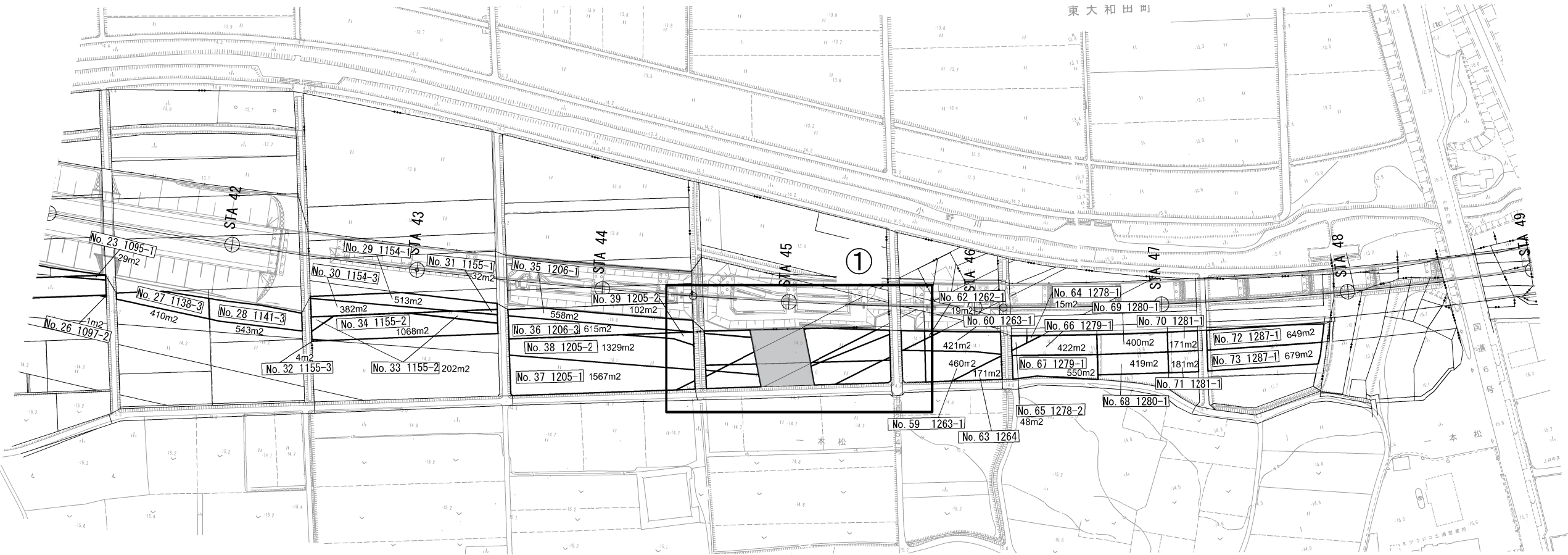
首都圏中央連絡自動車道 つくば牛久I C～牛久阿見I C間附帯工工事			
図面の種類	復旧工		
	借地位置図 (1)		
縮 尺	S=1:2500	図面番号	
設計会社名	大成エンジニアリング株式会社		
施工会社名			
事務所名	東日本高速道路株式会社 関東支社 つくば工 事務 所		

借地位置図 (2)

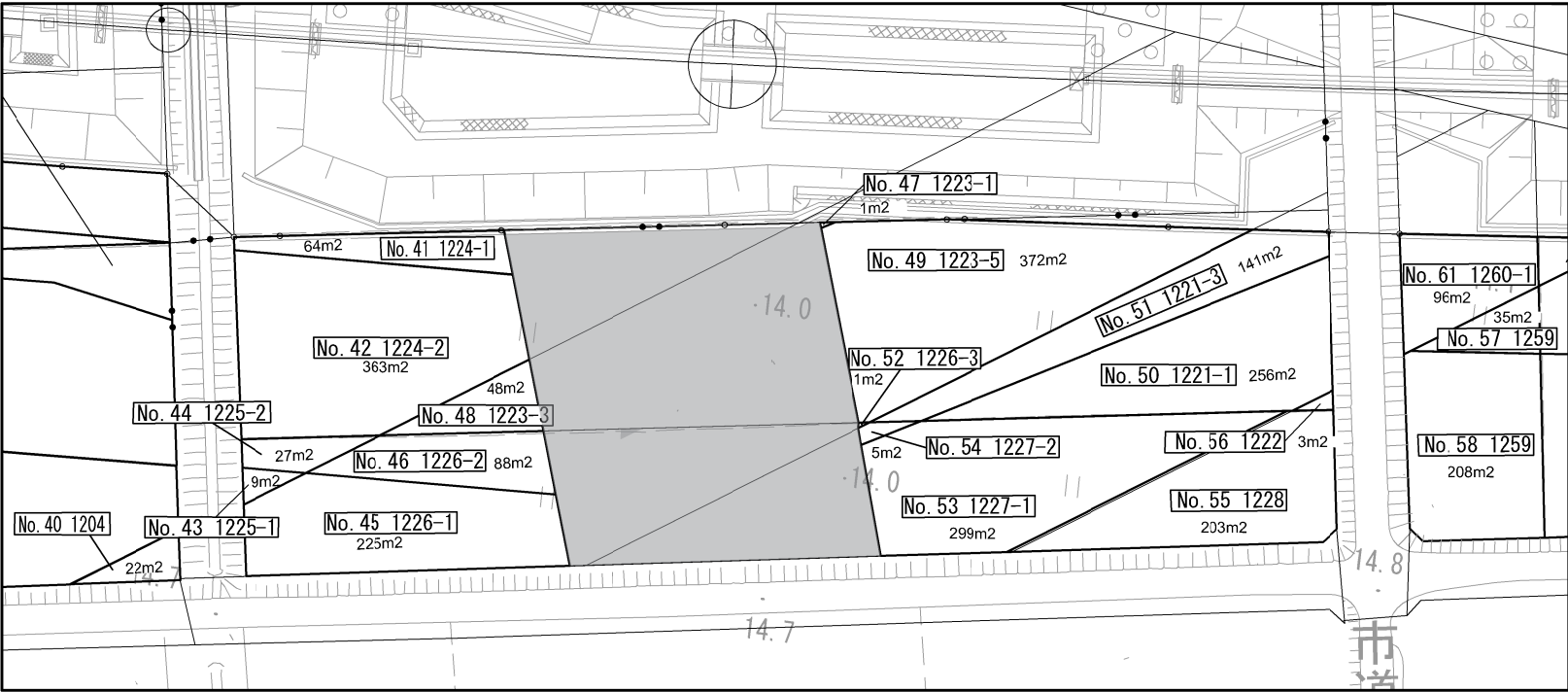


首都圏中央連絡自動車道 つくば久 I C～牛久阿見 I C間附帯工工事		
図面の種類	復旧工	
	借地位置図 (2)	
縮 尺	S=1:2500	図面番号
設計会社名	大成エンジニアリング株式会社	
施工会社名		
事務所名	東日本高速道路株式会社 関東支社 つくば工務事務所	

借地位置図 (3)



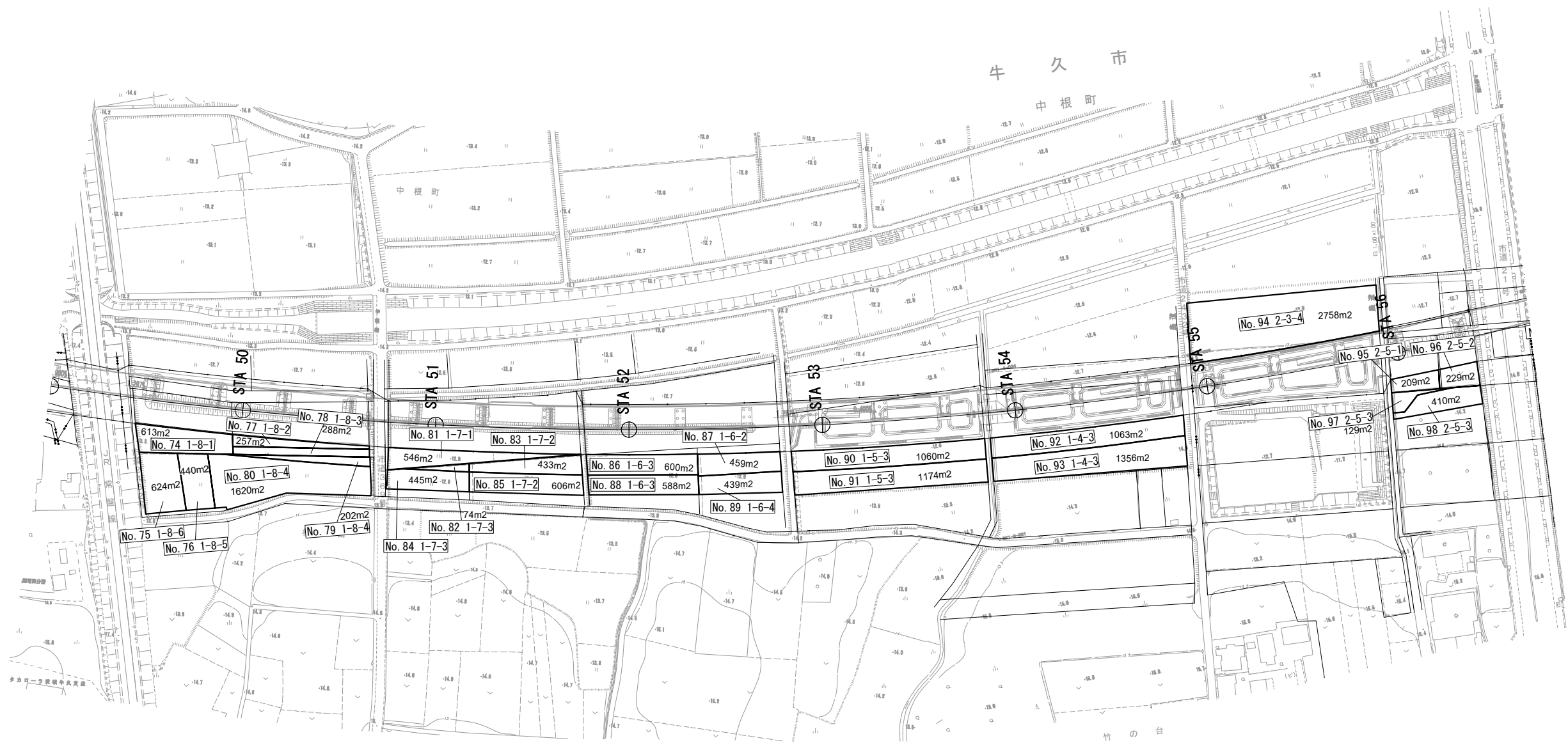
①部拡大図



番号	地番	面積 (㎡)	寄土量 (㎡)	概算土量 (㎡)	畦畔 (m)	取水設備 (箇所)	水開 (箇所)	排水設備 (箇所)	番号	地番	面積 (㎡)	寄土量 (㎡)	概算土量 (㎡)	畦畔 (m)	取水設備 (箇所)	水開 (箇所)	排水設備 (箇所)
No. 1	1813-1	1,696		538	60	1	2	3	No. 29	1154-1	513	136			1		
No. 2	1810-1	1,043		312		2	1	1	No. 30	1154-3	382	101					
No. 3	1803-1	1,027		353		2	1	2	No. 31	1155-1	32	8					
No. 4	1801-1	1,055		269			1	2	No. 32	1155-3	4	1					
No. 5	1794-1	1,117		246			1		No. 33	1155-2	202	53			1		
No. 6	1793	112		24	12				No. 34	1155-2	1,068	282		1			1
No. 7	1792	292		53			1		No. 35	1206-1	558	195		1	2	1	
No. 8	1766	1,106		263					No. 36	1206-3	615	201	96				
No. 9	1757	147		75	7	1			No. 37	1205-1	1,567	755		1			
No. 10	1758-1	2,300		608		2			No. 38	1205-2	1,329	641					
No. 11	1755-1	1,031		272		1	2	1	No. 39	1205-2	102	49				1	
No. 12	1749-1	885		234	98	1	1		No. 40	1204	22	11				1	
No. 13	1750	324		97				1	No. 41	1224-1	64	25					
No. 14	1742	1,335	5,610.7	506		1	1		No. 42	1224-2	363	141	14		2	2	
No. 15	1042-1	1,127		229		1	1	2	No. 43	1225-1	9	3					
No. 16	1050-1	951		276	32	1	2	2	No. 44	1225-2	27	10					
No. 17	1051-1	239		70		1		1	No. 45	1226-1	225	87			2		
No. 18	1084-1	399		98	45	1			No. 46	1226-2	88	34					
No. 19	1083-1	382		98					No. 47	1223-1	1	1					
No. 20	1082-1	375		115			1	1	No. 48	1223-3	48	19	15				
No. 21	1094-1	768		223			1	1	No. 49	1223-5	372	182	3				
No. 22	1094-3	257		75	69	1		1	No. 50	1221-1	256	111	33	1			
No. 23	1095-1	29		8		1			No. 51	1221-3	141	61	5				
No. 24	1095-2	1,051		333			1	2	No. 52	1226-3	1	1					
No. 25	1096	4		1			1		No. 53	1227-1	299	131					
No. 26	1097-2	1		1					No. 54	1227-2	5	2					
No. 27	1138-3	410		101	11			2	No. 55	1228	203	88		1			
No. 28	1141-3	543		133					No. 56	1222	3	1	4				
									No. 57	1259	35	19					
									No. 58	1259	208	111		1			
									No. 59	1263-1	460	246		1			1
									No. 60	1263-1	421	225					1
									No. 61	1260-1	96	51					
									No. 62	1262-1	19	10					
									No. 63	1264	171	91					
									No. 64	1278-1	15	10					
									No. 65	1278-2	48	33					
									No. 66	1279-1	422	475	8				1
									No. 67	1279-1	550	553	12	1			1
									No. 68	1280-1	419	438	10				
									No. 69	1280-1	400	418	10				
									No. 70	1281-1	171	179		2			
									No. 71	1281-1	181	199					
									No. 72	1287-1	649	573					
									No. 73	1287-1	679	598					

首都圏中央連絡自動車道	
つくば牛久I C～牛久阿見I C間附帯工工事	
図面の種類	復旧工
	借地位置図 (3)
縮 尺	S=1/2500 図面番号
設計会社名	大成エンジニアリング株式会社
施工会社名	
事務所名	東日本高速道路株式会社 関東支社
	つくば工事事務所

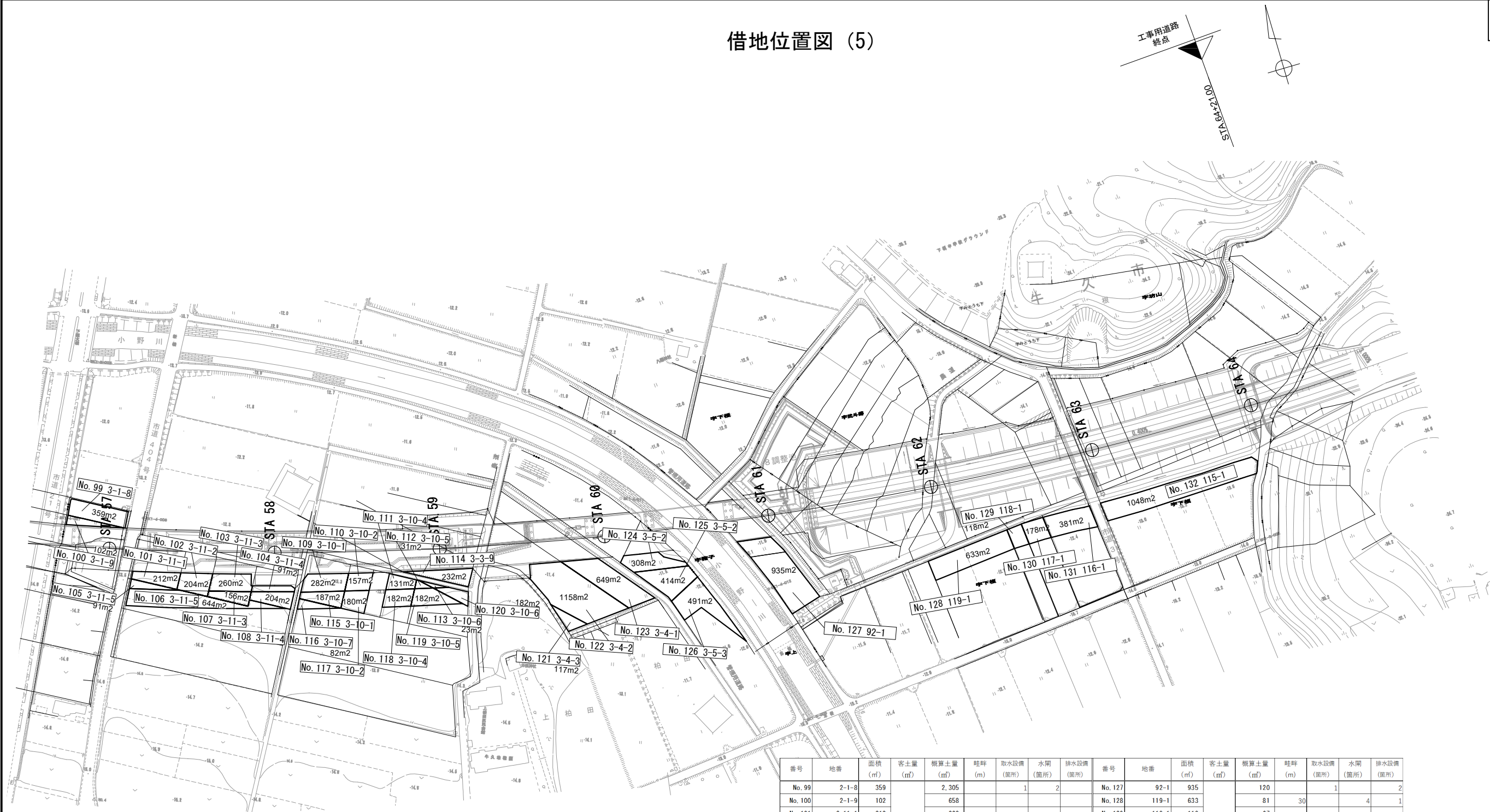
借地位置図 (4)



番号	地番	面積 (㎡)	密土量 (㎡)	概算土量 (㎡)	駐留 (㎡)	雨水設備 (箇所)	水間 (箇所)	排水設備 (箇所)
No. 74	1-8-1	613		114	48		1	
No. 75	1-8-6	624		206		2	3	1
No. 76	1-8-5	440		145				
No. 77	1-8-2	257		48			1	2
No. 78	1-8-3	288		53	68	2		
No. 79	1-8-4	202		64			1	
No. 80	1-8-4	1,620		513		1		
No. 81	1-7-1	546		245				
No. 82	1-7-3	74		33				
No. 83	1-7-2	433		194			2	
No. 84	1-7-3	445		200		1		
No. 85	1-7-2	606		272			1	
No. 86	1-6-3	600	6,871.6	182			1	
No. 87	1-6-2	459		451				
No. 88	1-6-3	588		178				
No. 89	1-6-4	439		490				
No. 90	1-5-3	1,060		419		1	1	1
No. 91	1-5-3	1,174		464		2	2	
No. 92	1-4-3	1,063		329		2	1	1
No. 93	1-4-3	1,356		421				
No. 94	2-3-4	2,758		1,042		1	3	1
No. 95	2-5-1	209		144				
No. 96	2-5-2	229		189				
No. 97	2-5-3	129		81				
No. 98	2-5-3	410		395				

首都圏中央連絡自動車道 つくば牛久IC～牛久阿見IC間附帯工工事	
図面の種類	復旧工 借地位置図 (4)
縮 尺	S=1:2500 図面番号
設計会社名	大成エンジニアリング株式会社
施工会社名	
事務所名	東日本高速道路株式会社 関東支社 つくば工 事務所

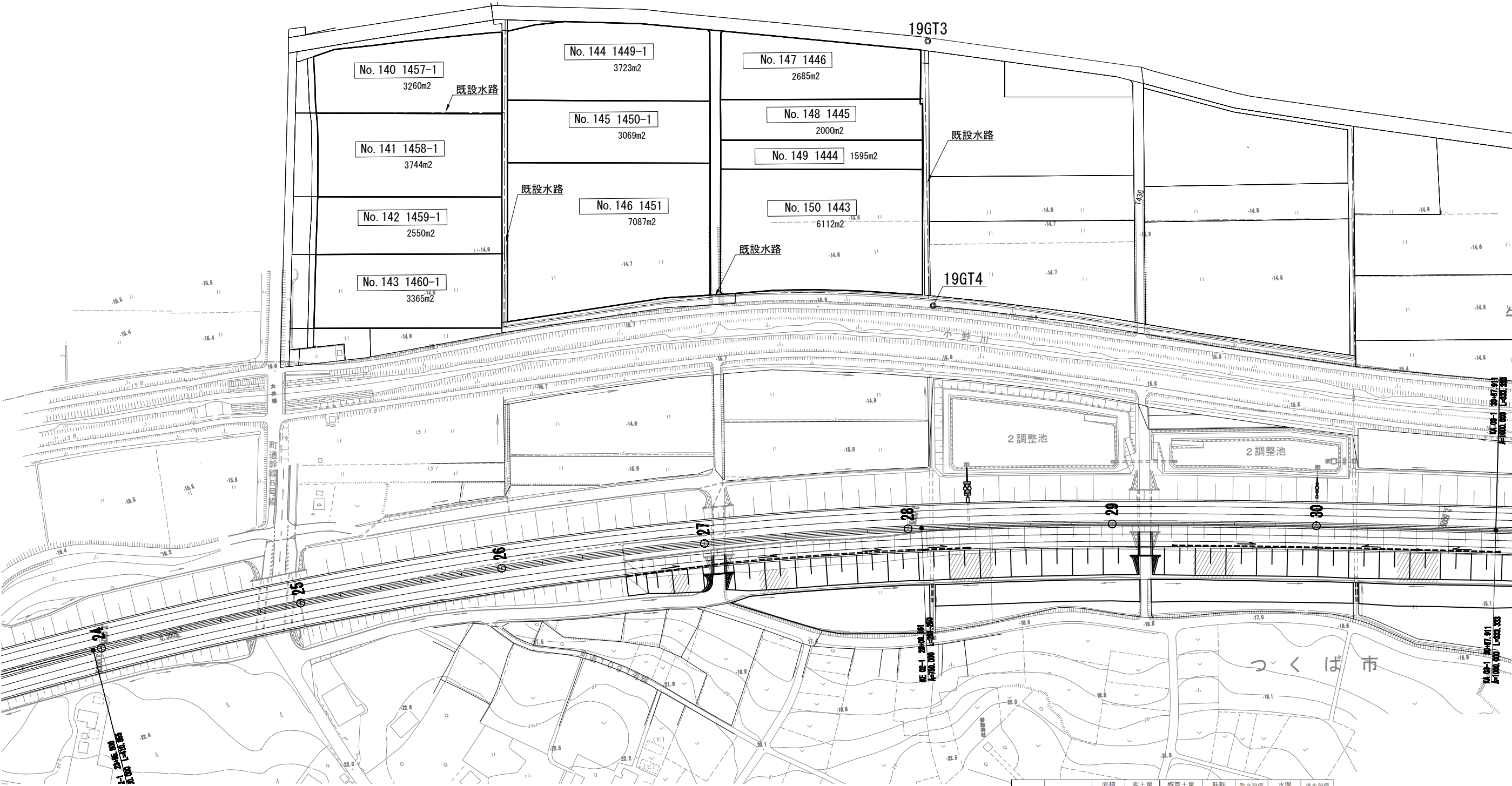
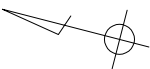
借地位置図 (5)



番号	地番	面積 (㎡)	客土量 (㎡)	概算土量 (㎡)	畦畔 (m)	取水設備 (箇所)	水間 (箇所)	排水設備 (箇所)	番号	地番	面積 (㎡)	客土量 (㎡)	概算土量 (㎡)	畦畔 (m)	取水設備 (箇所)	水間 (箇所)	排水設備 (箇所)
No. 99	2-1-8	359	8,562.0	2,305			1	2	No. 127	92-1	935		120		1		2
No. 100	2-1-9	102		658					No. 128	119-1	633		81	30		4	1
No. 101	3-11-1	212		228					No. 129	118-1	118	975.7	67				
No. 102	3-11-2	204		215					No. 130	117-1	178		100	13		1	1
No. 103	3-11-3	260		266					No. 131	116-1	381		245		3	1	
No. 104	3-11-4	91		93					No. 132	115-1	1,048		363	21		5	3
No. 105	3-11-5	91		107													
No. 106	3-11-5	644		774													
No. 107	3-11-3	156		160													
No. 108	3-11-4	204		210													
No. 109	3-10-1	282		267													
No. 110	3-10-2	157		152													
No. 111	3-10-4	131		136													
No. 112	3-10-5	32		34													
No. 113	3-10-6	23		24													
No. 114	3-3-9	232		118													
No. 115	3-10-1	187		177													
No. 116	3-10-7	82		101													
No. 117	3-10-2	180		174													
No. 118	3-10-4	182		189													
No. 119	3-10-5	220		237													
No. 120	3-10-6	108		116													
No. 121	3-4-3	117		71			1										
No. 122	3-4-2	1,158		705		1											
No. 123	3-4-1	649		394													
No. 124	3-5-2	308		160		1		1									
No. 125	3-5-2	414		215	21												
No. 126	3-5-3	491		276				1									

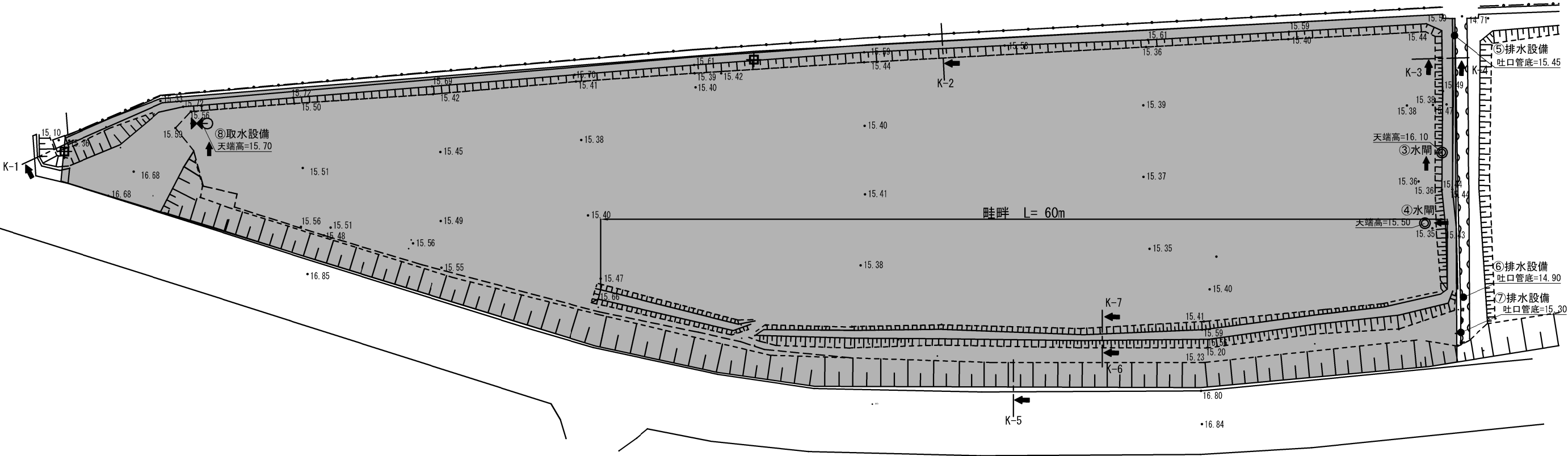

首都圏中央連絡自動車道 つくば牛久保IC～牛久保阿見IC間附帯工事			
図面の種類	復旧工		
	借地位置図 (5)		
縮 尺	S=1:2500	図面番号	
設計会社名	大成エンジニアリング株式会社		
施工会社名			
事務所名	東日本高速道路株式会社 関東支社 つくば工務事務所		

借地位置図 S=1：2000
(狹穴ストックヤード部)



番号	地番	面積 (㎡)	客土量 (㎡)	概算土量 (㎡)	畦畔 (m)	取水設備 (箇所)	水閘 (箇所)	排水設備 (箇所)
No. 140	1457-1	3,260	8,661.8	719	90	3	2	
No. 141	1458-1	3,744		825	90	2	3	1
No. 142	1459-1	2,550		565	90	2	2	1
No. 143	1460-1	3,365		759		1	2	1
No. 144	1449-1	3,723		821	99	2	3	1
No. 145	1450-1	3,069		676	99	1	1	1
No. 146	1451	7,087		1,563	101	2		2
No. 147	1446	2,685		592	97	2		1
No. 148	1445	2,000		441	97	1		
No. 149	1444	1,595		352	99	1	1	1
No. 150	1443	6,112		1,348	97	2	4	

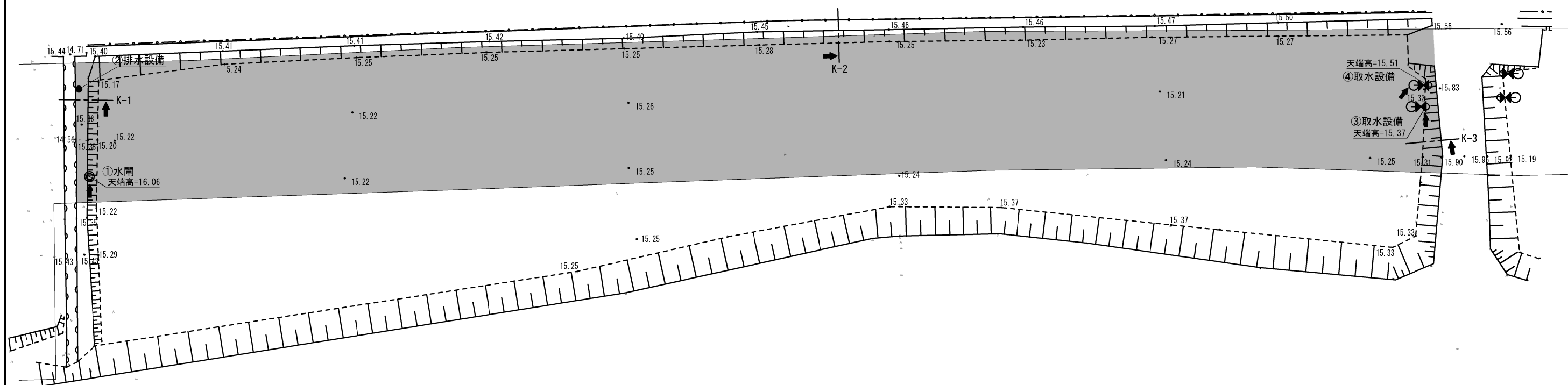

首都圏中央連絡自動車道 つくば牛久I C～牛久阿見I C間附帯工工事			
図面の種類	復旧工		
	借地位置図 (狹穴ストックヤード部)		
縮 尺	S=1:2000	図面番号	
設計会社名	大成エンジニアリング株式会社		
施工会社名			
事務所名	東日本高速道路株式会社 関東支社 つくば工務事務所		



： 借地範囲

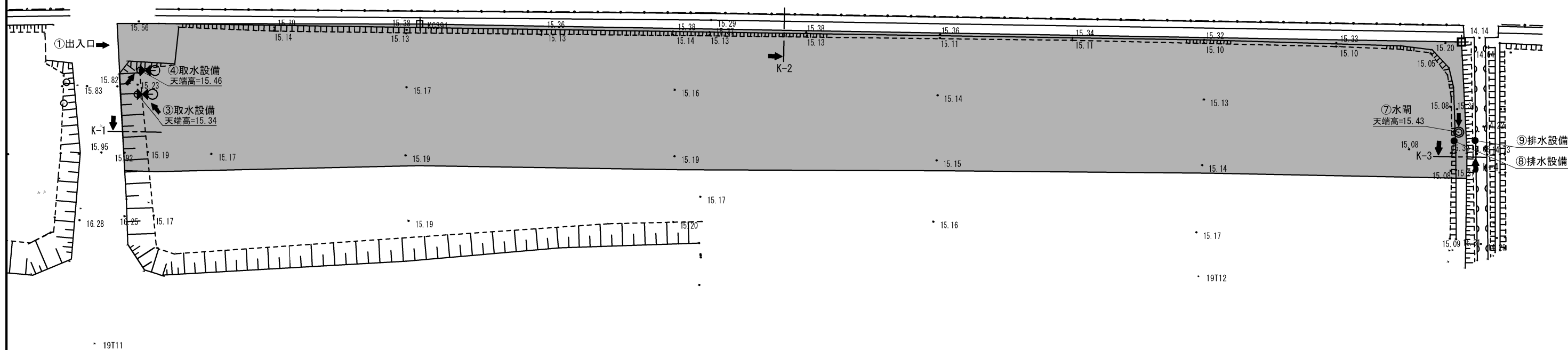
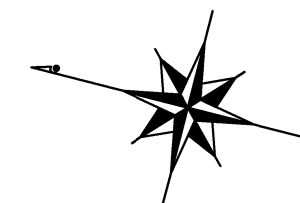
No.1 1813-1

首都圏中央連絡自動車道			
つくば牛久I.C～牛久阿見I.C間附帯工工事			
図面の種類	復旧工		
	借地復旧詳細平面図		
縮 尺	S=1:300	図面番号	/
設計会社名	大成エンジニアリング株式会社		
施工会社名			
事務所名	東日本高速道路株式会社 関東支社		
	つくば工 事 務 所		



■：借地範圍

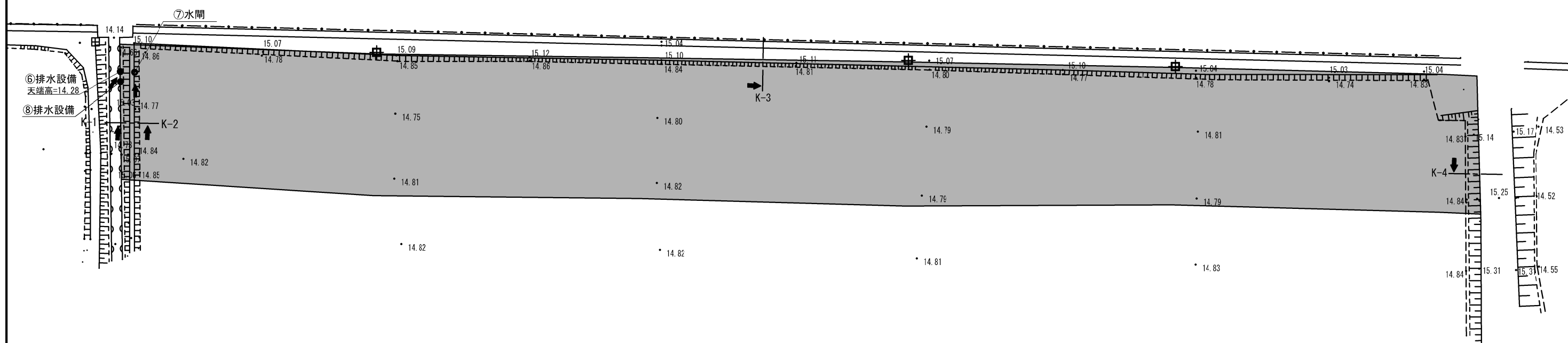

No.2 1810-1			
首都圏中央連絡自動車道 つくば牛久1C～牛久阿見1C間附帯工事			
復旧工		借地復旧詳細平面図	
図面の種類			
縮 尺	S=1/300	図面番号	/
設計会社名	大成エンジニアリング株式会社		
施工会社名			
事務所名	東日本高速道路株式会社 関東支社 つくば工務事務所		



 : 借地範圍

首都圏中央連絡自動車道			
つくば牛久1C〜牛久阿見1C間附帯工事			
図面の種類	借地復旧詳細平面図		
縮 尺	S=1/300	図面番号	/
設計会社名	大成エンジニアリング株式会社		
施工会社名			
事務所名	東日本高速道路株式会社 関東支社 つくば工事事務所		

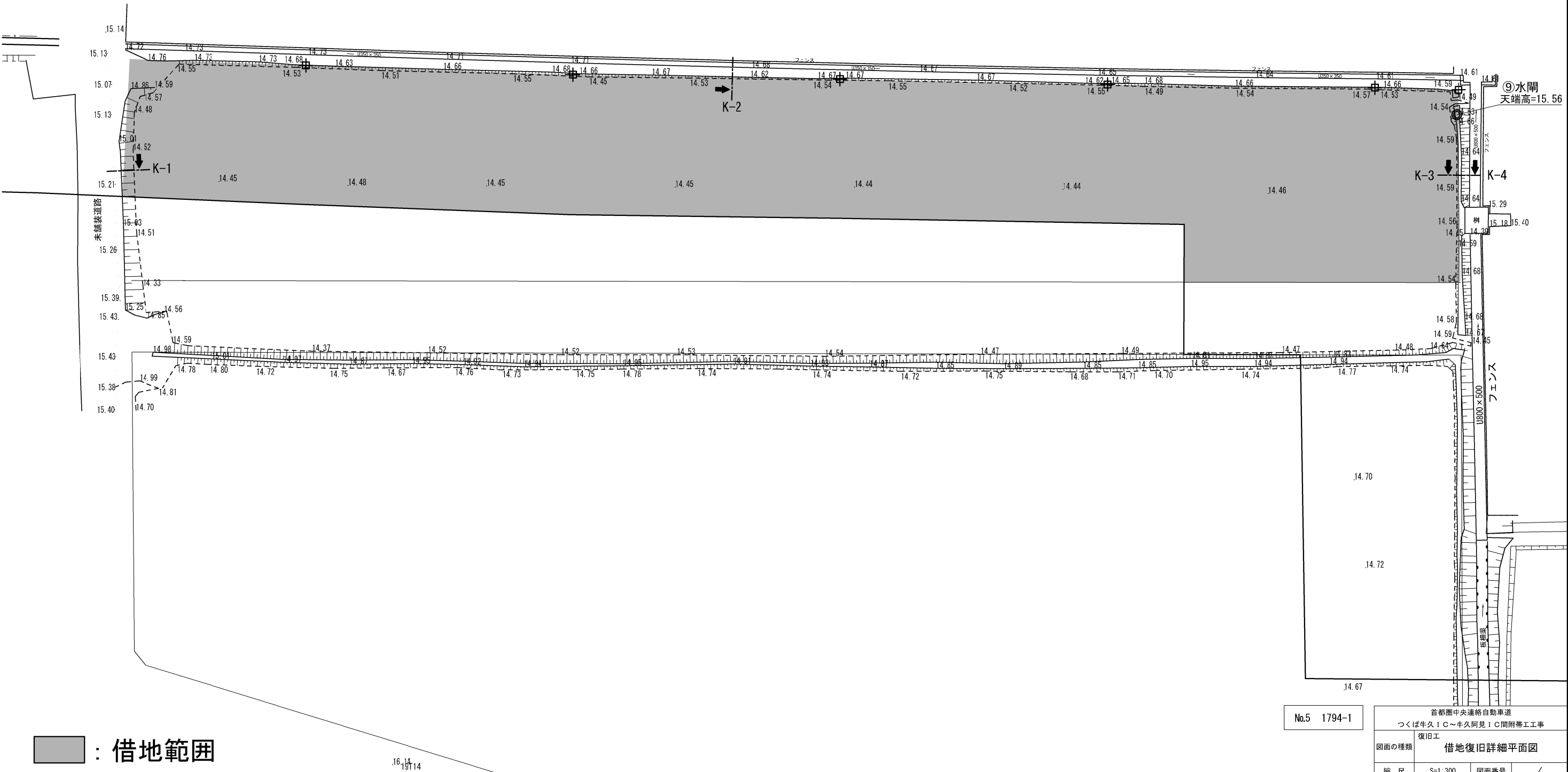

借地復旧詳細平面図 S=1:300



11/11/2019

№.4 1801-1

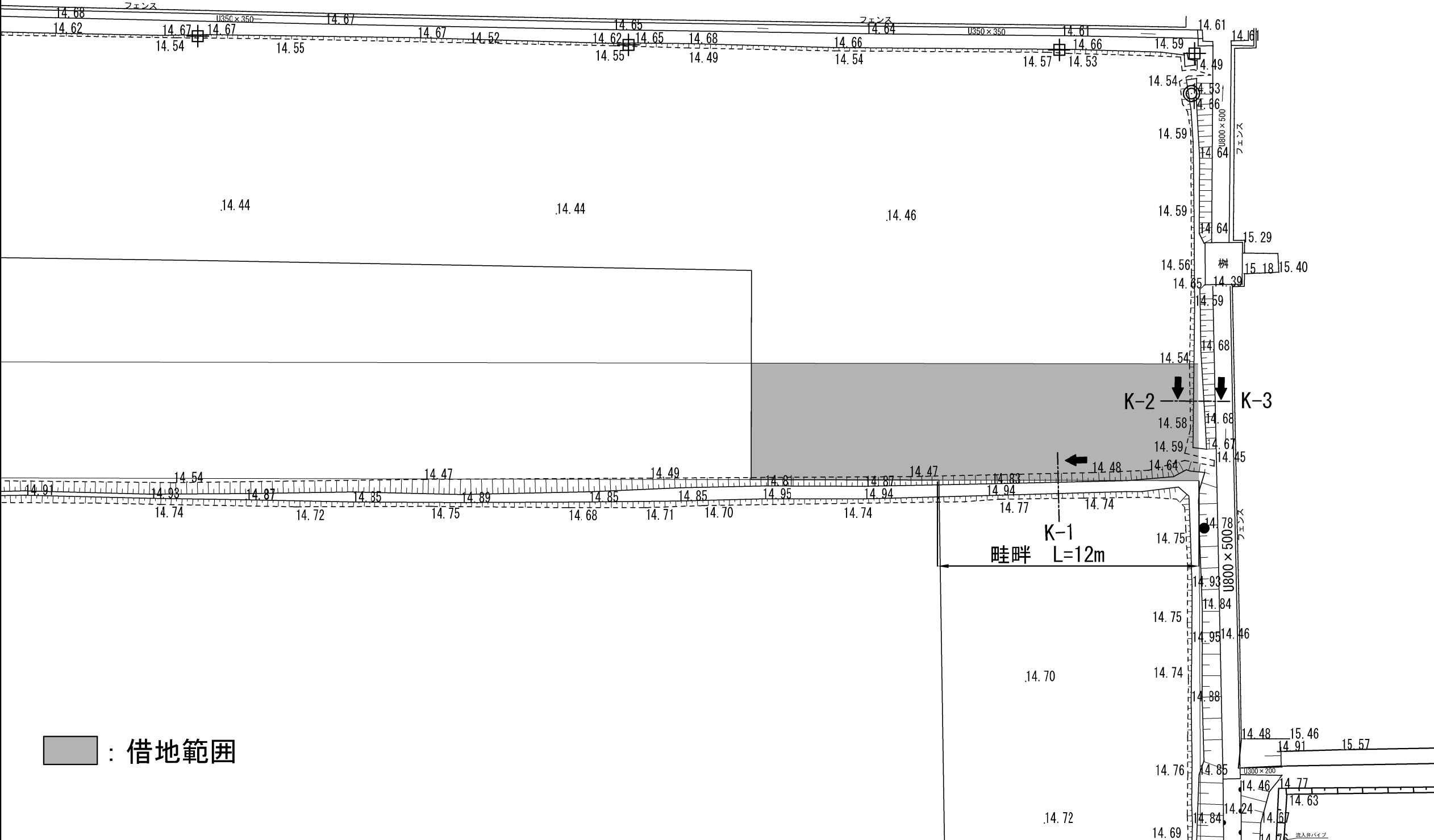
首都圏中央連絡自動車道			
つくば牛久々C～牛久阿見C間(附帯工工事)			
図面の種類	復旧工 借地復旧詳細平面図		
縮 尺	S=1:300	図面番号	/
設計会社名	大成エンジニアリング株式会社		
施工会社名			
事務所名	東日本高速道路株式会社 関東支社 つくば工事事務所		



借地範囲

No.5 1794-1

首都圏中央連絡自動車道 つくば牛久IC～牛久阿見IC間附帯工工事			
図面の種類	復旧工 借地復旧詳細平面図		
縮 尺	S=1:300	図面番号	/
設計会社名	大成エンジニアリング株式会社		
施工会社名			
事務所名	東日本高速道路株式会社 関東支社 つくば工務事務所		

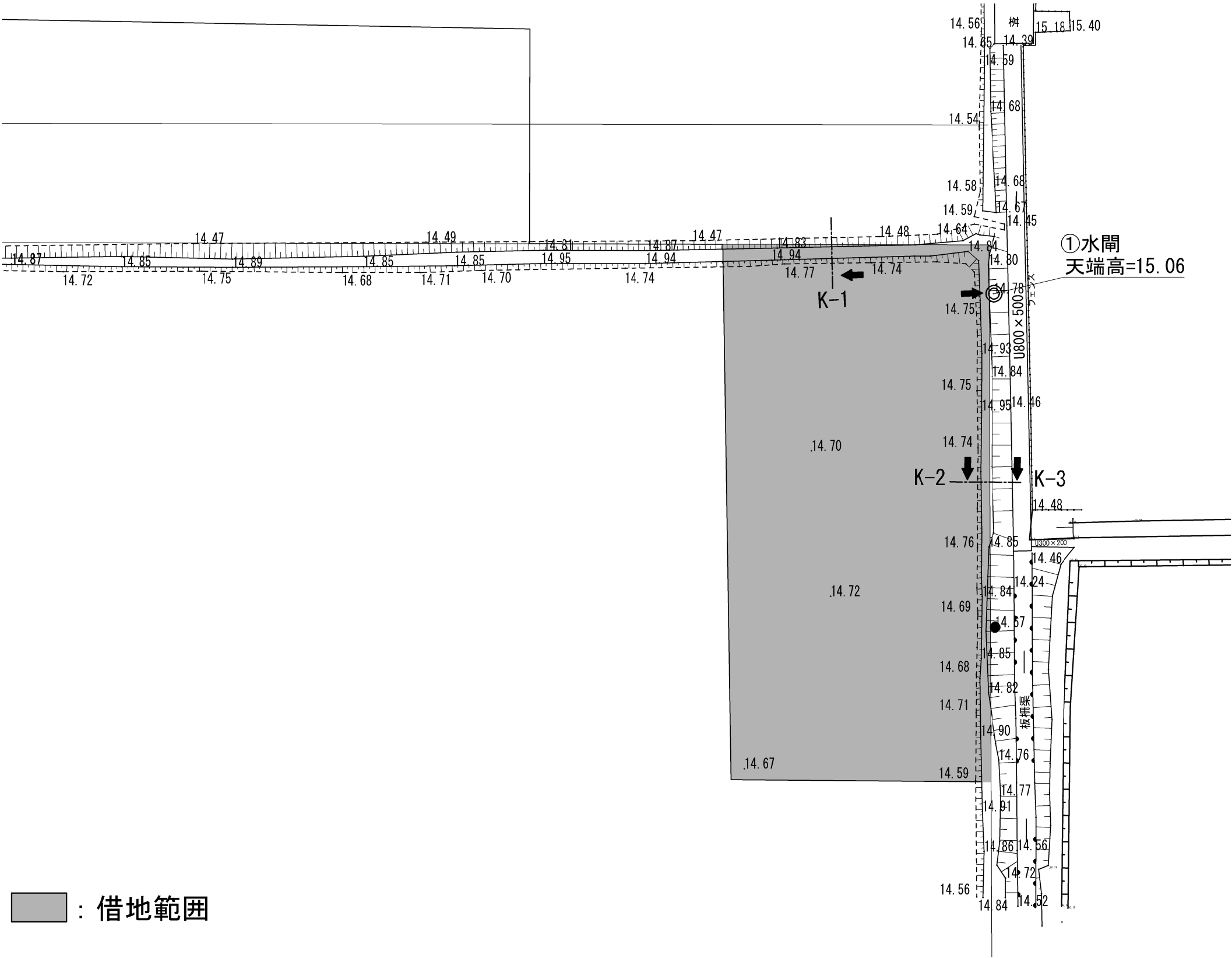



■ : 借地範囲

No.6 1793

首都圏中央連絡自動車道			
つくば牛久I.C～牛久阿見I.C間附帯工工事			
図面の種類	復旧工		
	借地復旧詳細平面図		
縮 尺	S=1:200	図面番号	/
設計会社名	大成エンジニアリング株式会社		
施工会社名			
事務所名	東日本高速道路株式会社 関東支社		
	つくば工務事務所		

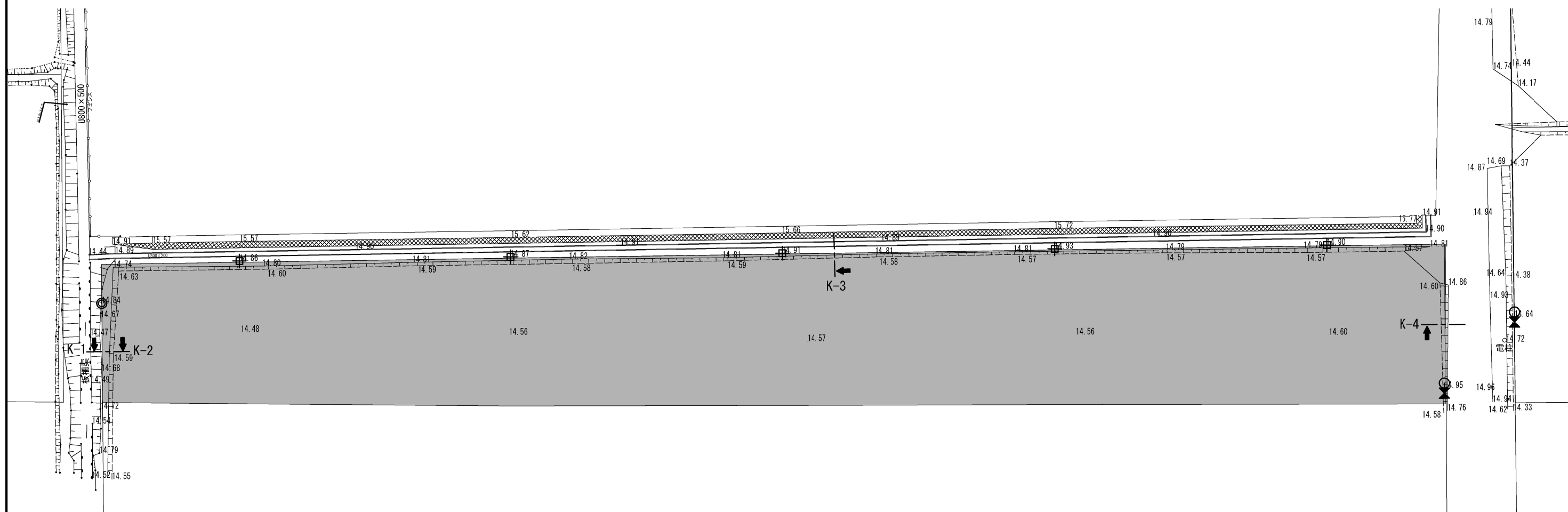
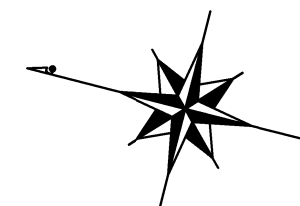
借地復旧詳細平面図 S=1:200



借地範囲

No.7 1792

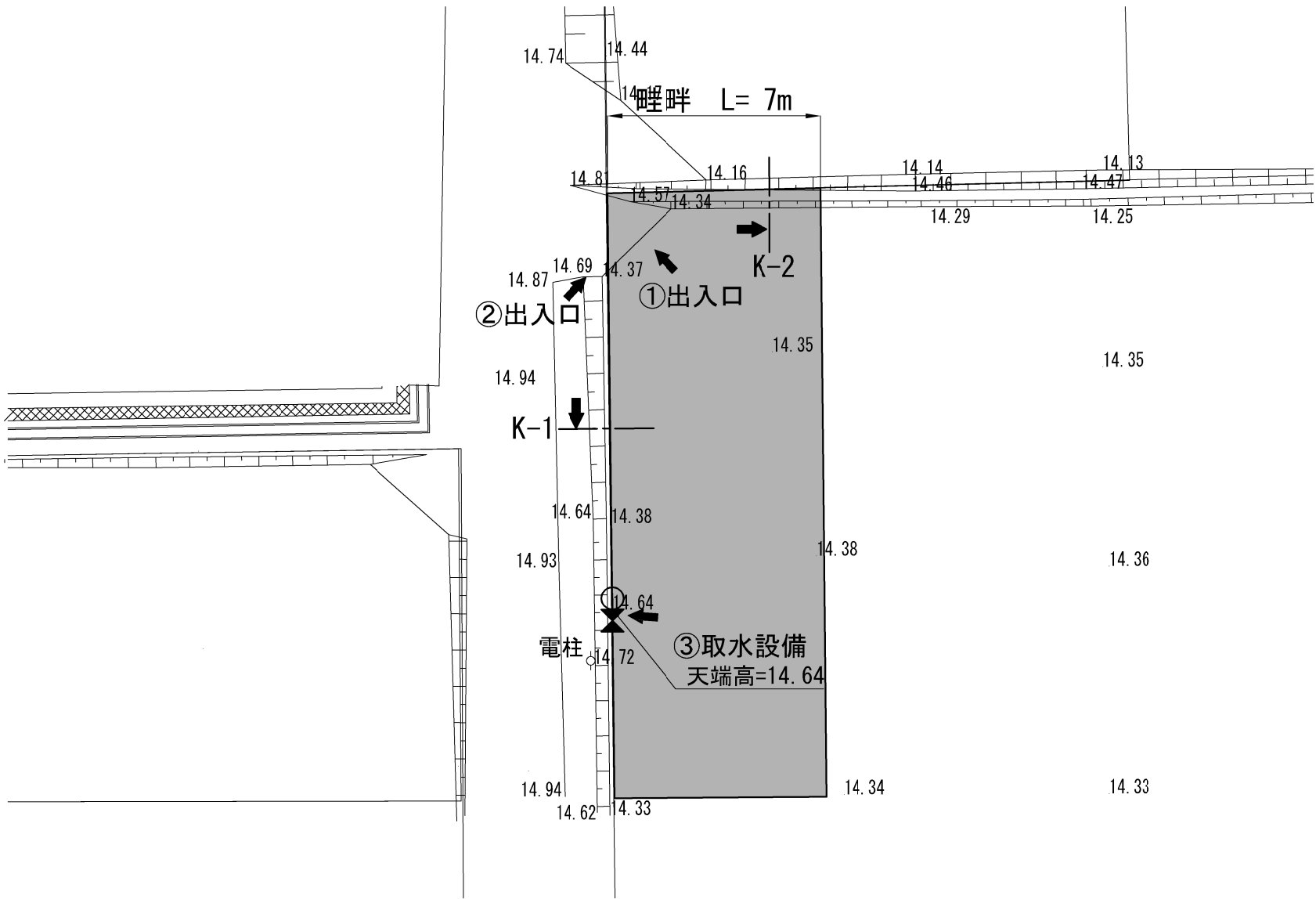
首都圏中央連絡自動車道 つくばIC～牛久阿見IC間附帯工工事			
図面の種類	復旧工		
	借地復旧詳細平面図		
縮 尺	S=1:200	図面番号	/
設計会社名	大成エンジニアリング株式会社		
施工会社名			
事務所名	東日本高速道路株式会社 関東支社 つくば工務事務所		



 : 借地範圍

No.8 1766	
首都圏中央連絡自動車道 つくば牛久1C～牛久阿見1C間附帯工事	
復旧工	借地復旧詳細平面図
図面の種類	
縮尺	S=1/300 図面番号 /
設計会社名	大成エンジニアリング株式会社
施工会社名	
事務所名	東日本高速道路株式会社 関東支社 つくば工事事務所

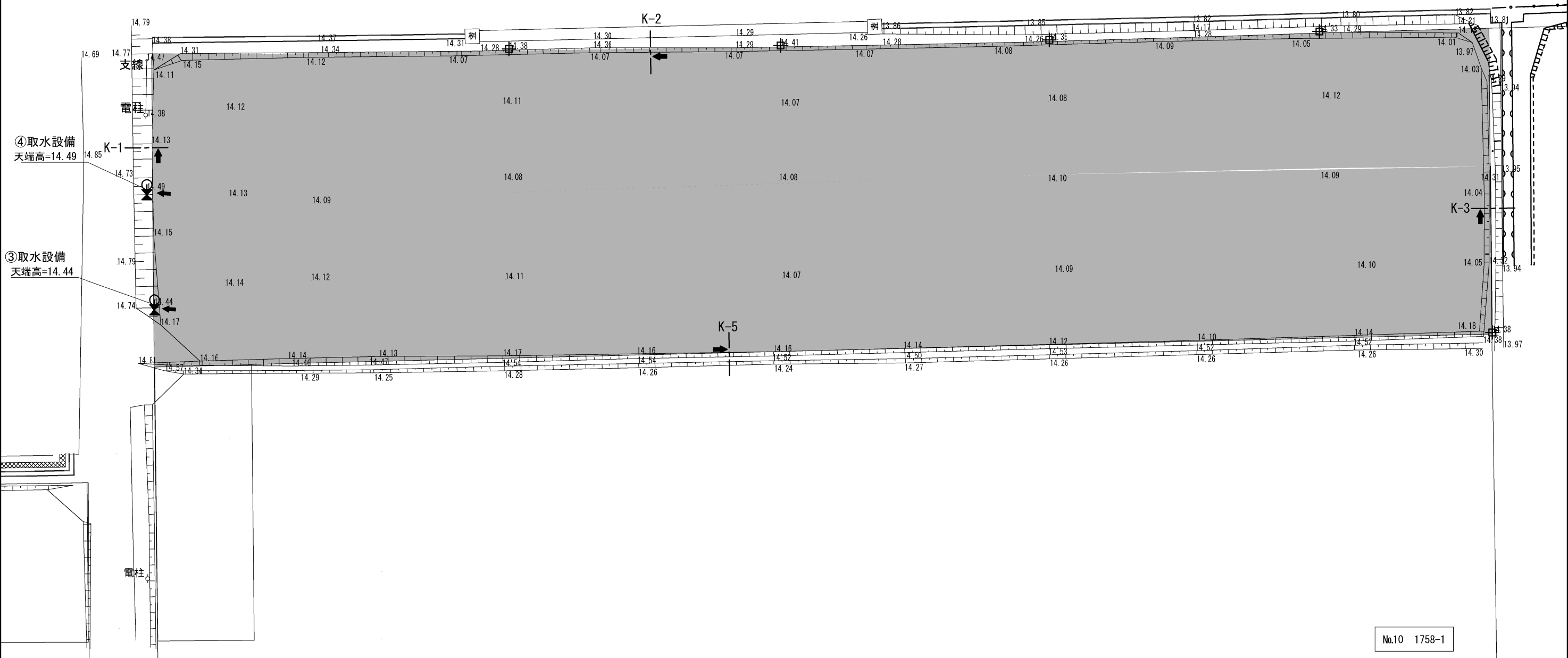
借地復旧詳細平面図 S=1:200



 : 借地範囲

No.9 1757

首都圏中央連絡自動車道 つくば牛久I.C～牛久阿見I.C間附帯工工事			
図面の種類	復旧工		
	借地復旧詳細平面図		
縮 尺	S=1:200	図面番号	/
設計会社名	大成エンジニアリング株式会社		
施工会社名			
事務所名	東日本高速道路株式会社 関東支社 つくば工 事 務 所		

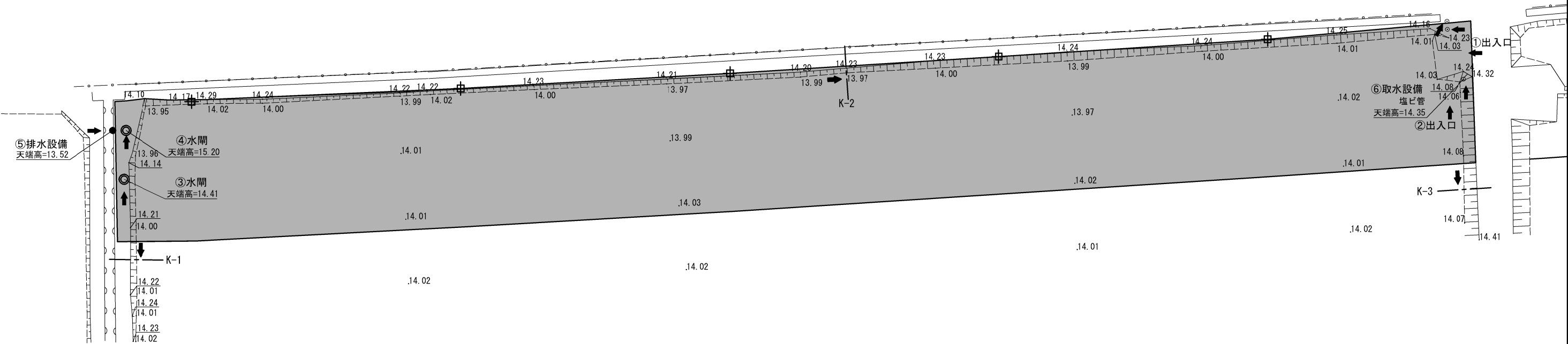



： 借地範囲

No.10 1758-1

首都圏中央連絡自動車道 つくば牛久I C～牛久阿見I C間附帯工事			
図面の種類	復旧工		
	借地復旧詳細平面図		
縮 尺	S=1:300	図面番号	/
設計会社名	大成エンジニアリング株式会社		
施工会社名			
事務所名	東日本高速道路株式会社 関東支社 つくば工務事務所		

借地復旧詳細平面図 S=1:300

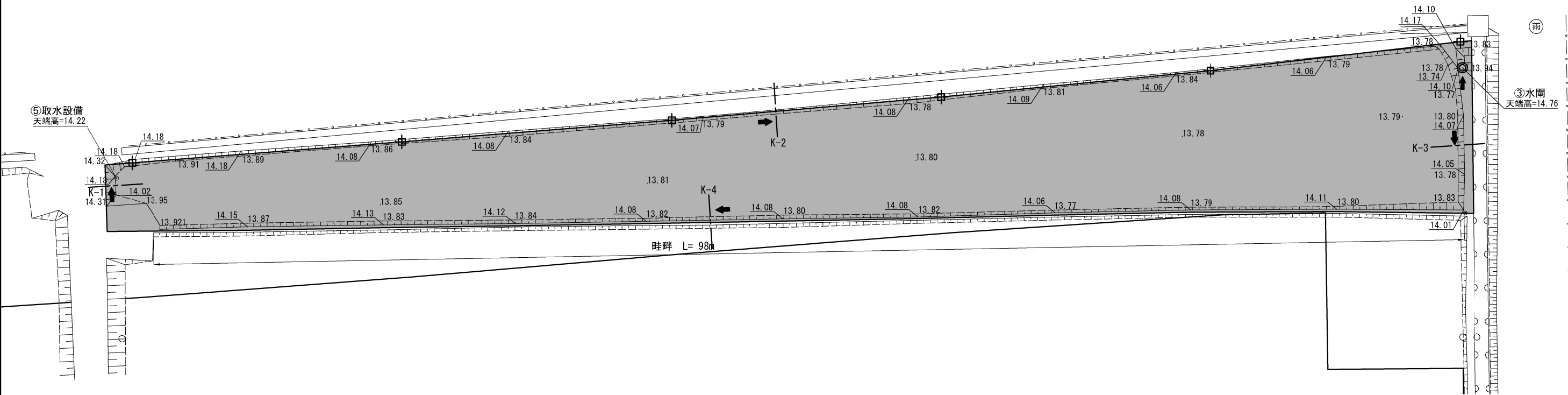



借地範囲

No.11 1755-1

首都圏中央連絡自動車道 つくば牛久I.C～牛久阿見I.C間附帯工工事 復旧工			
図面の種類	借地復旧詳細平面図		
縮 尺	S=1:300	図面番号	/
設計会社名	大成エンジニアリング株式会社		
施工会社名			
事務所名	東日本高速道路株式会社 関東支社 つくば工務事務所		

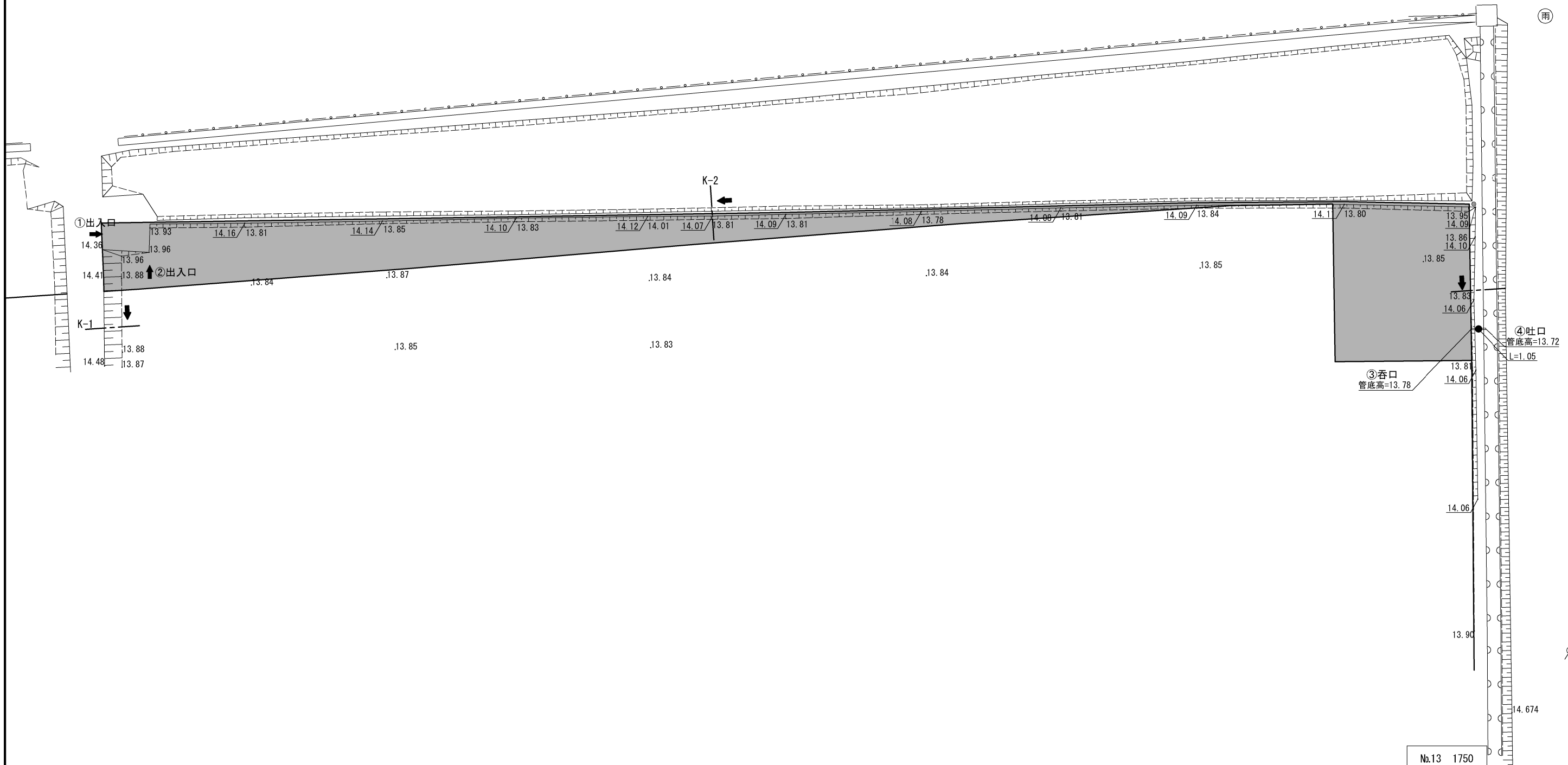

借地復旧詳細平面図 S=1:300



■ : 借地範囲

No.12 1749-1

首都圏中央連絡自動車道 つくば牛久I C～牛久阿見I C間附帯工工事			
図面の種類	復旧工		
	借地復旧詳細平面図		
縮 尺	S=1:300	図面番号	/
設計会社名	大成エンジニアリング株式会社		
施工会社名			
事務所名	東日本高速道路株式会社 関東支社 つくば工 事 務 所		

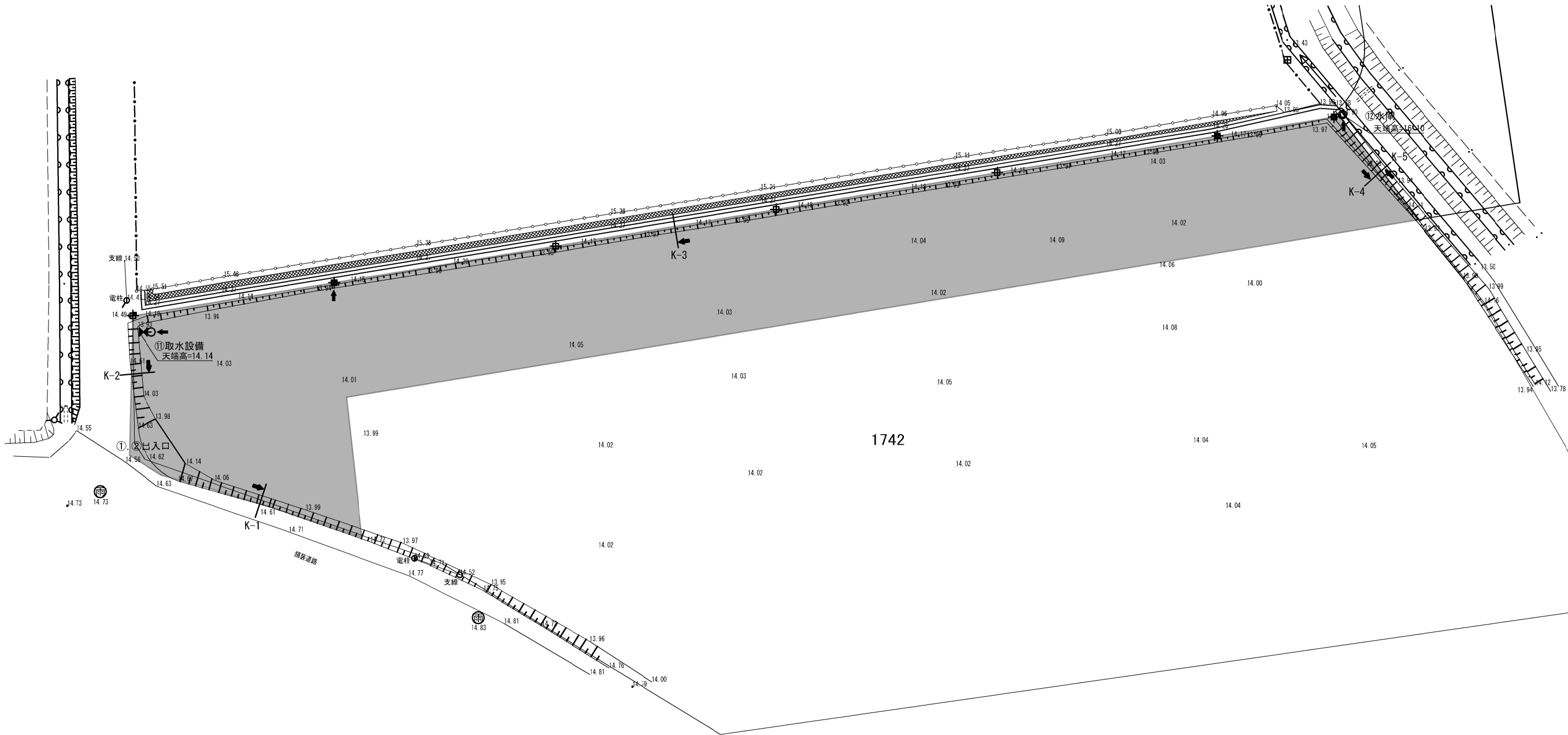


：借地範囲

No.13 1750

首都圏中央連絡自動車道 つくば牛久I.C～牛久阿見I.C間附帯工事			
図面の種類	復旧工		
	借地復旧詳細平面図		
縮 尺	S=1:300	図面番号	/
設計会社名	大成エンジニアリング株式会社		
施工会社名			
事務所名	東日本高速道路株式会社 関東支社 つくば工務事務所		

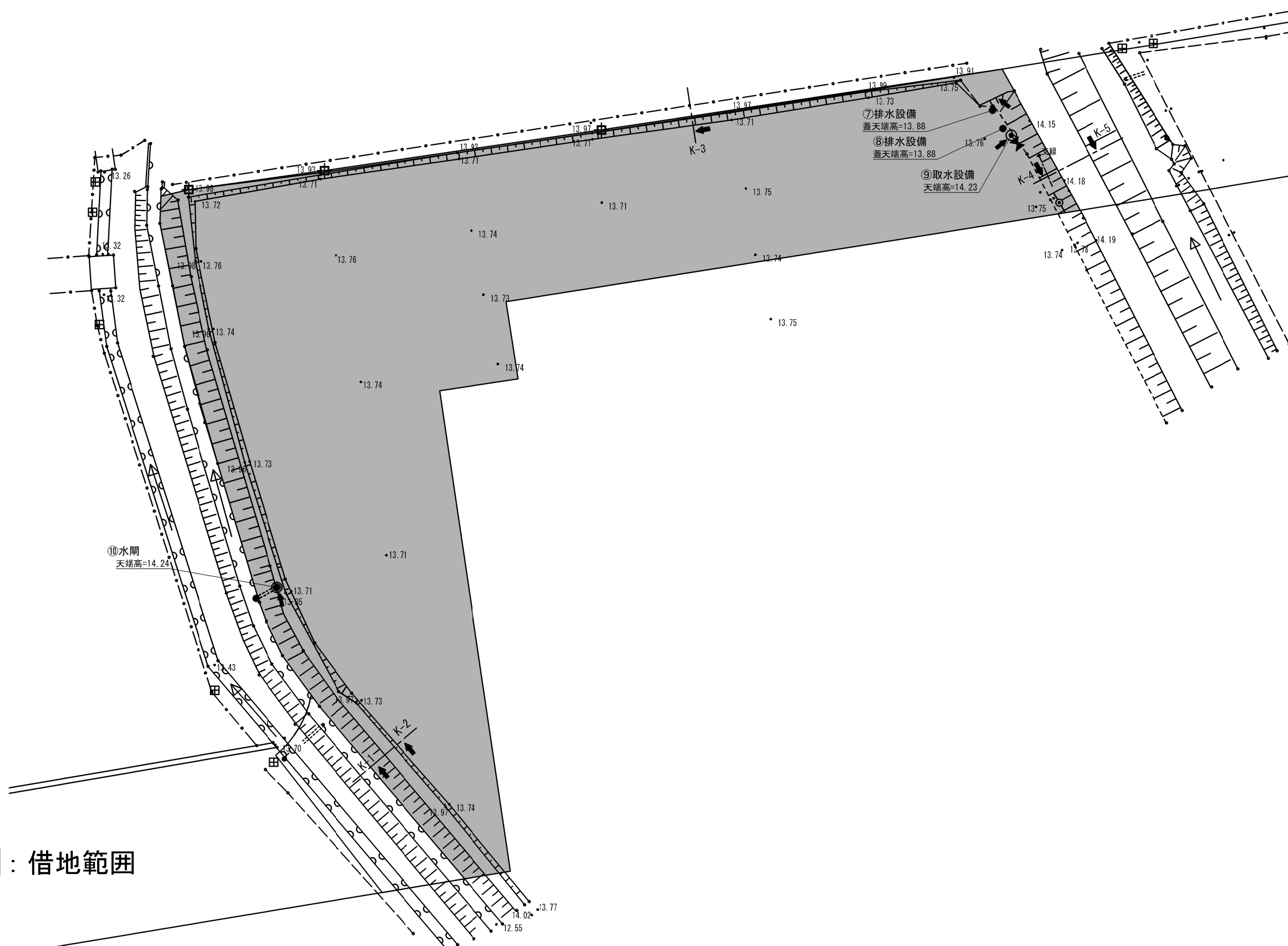

借地復旧詳細平面図 S=1:300



■ : 借地範囲

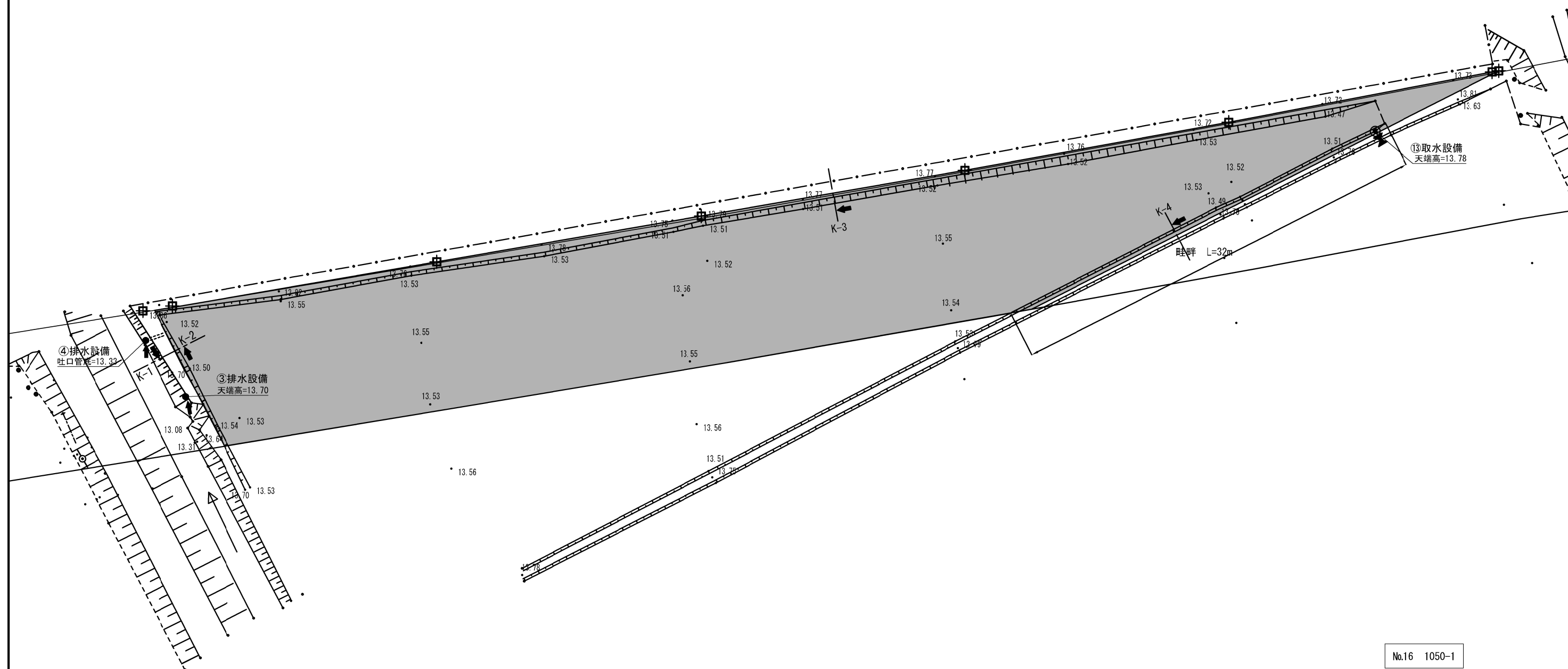

No.14 1742

首都圏中央連絡自動車道 つくば牛久I.C～牛久阿見I.C間附帯工工事 復旧工			
図面の種類	借地復旧詳細平面図		
縮 尺	S=1:400	図面番号	/
設計会社名	大成エンジニアリング株式会社		
施工会社名			
事務所名	東日本高速道路株式会社 関東支社 つくば工務事務所		



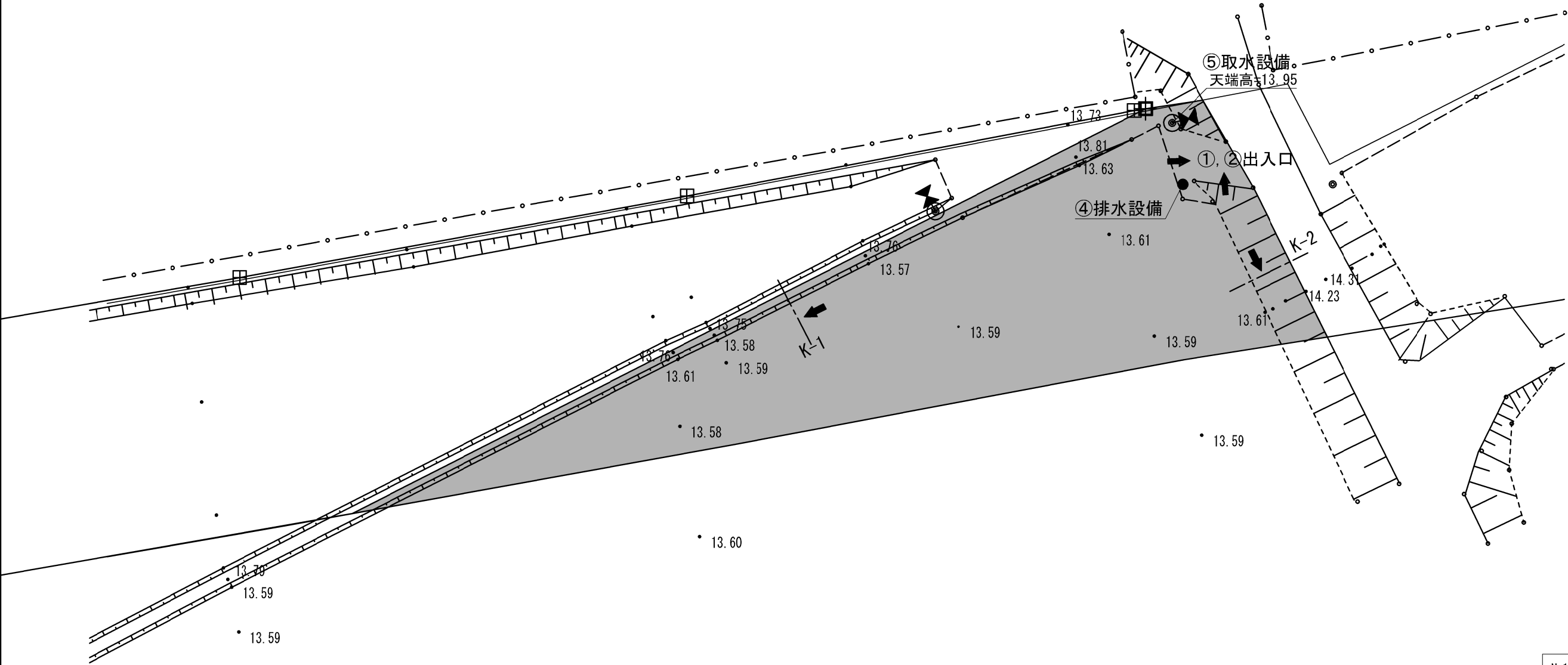

No.15 1042-1

	首都圏中央連絡自動車道 つくば牛久1C～牛久阿見1C間附帯工事		
復旧図	借地復旧詳細平面図		
縮 尺	S=1:300	図面番号	/
設計会社名	大成エンジニアリング株式会社		
施工会社名			
事務所名	東日本高速道路株式会社 関東支社 つくば工務部		



■：借地範圍

No.16 1050-1	
首都圏中央連絡自動車道 つくば牛久1C～牛久阿見1C間附帯工事 復旧工	
図面の種類	借込復旧詳細平面図
縮尺	S=1:300 図面番号 /
設計会社名	大成エンジニアリング株式会社
施工会社名	
事務所名	東日本高速道路株式会社 関東支社 つくば工事事務所



■ : 借地範囲

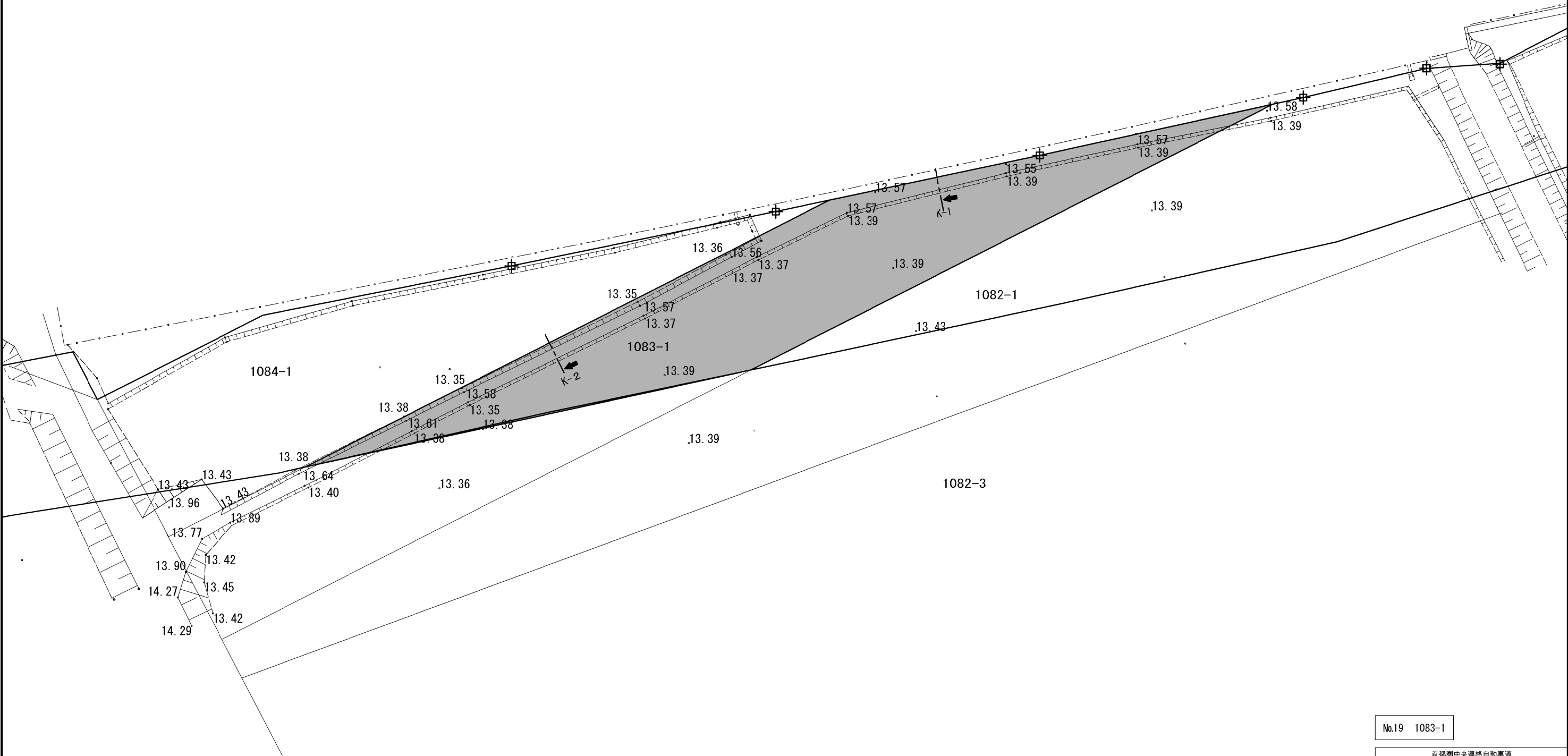

No.17 1051-1

首都圏中央連絡自動車道 つくばIC～牛久阿見IC間附帯工工事 復旧工			
図面の種類	借地復旧詳細平面図		
縮 尺	S=1:200	図面番号	/
設計会社名	大成エンジニアリング株式会社		
施工会社名			
事務所名	東日本高速道路株式会社 関東支社 つくば工務事務所		



No.18 1084-1	
首都圏中央連絡自動車道 つくば牛久 I C ~ 牛久阿見 I C 間附帯工事	
復旧工	
図面の種類	借込復旧詳細平面図
縮 尺	S=1/300 図面番号 /
設計会社名	大成エンジニアリング株式会社
施工会社名	
事務所名	東日本高速道路株式会社 関東支社 つくば工事事務所

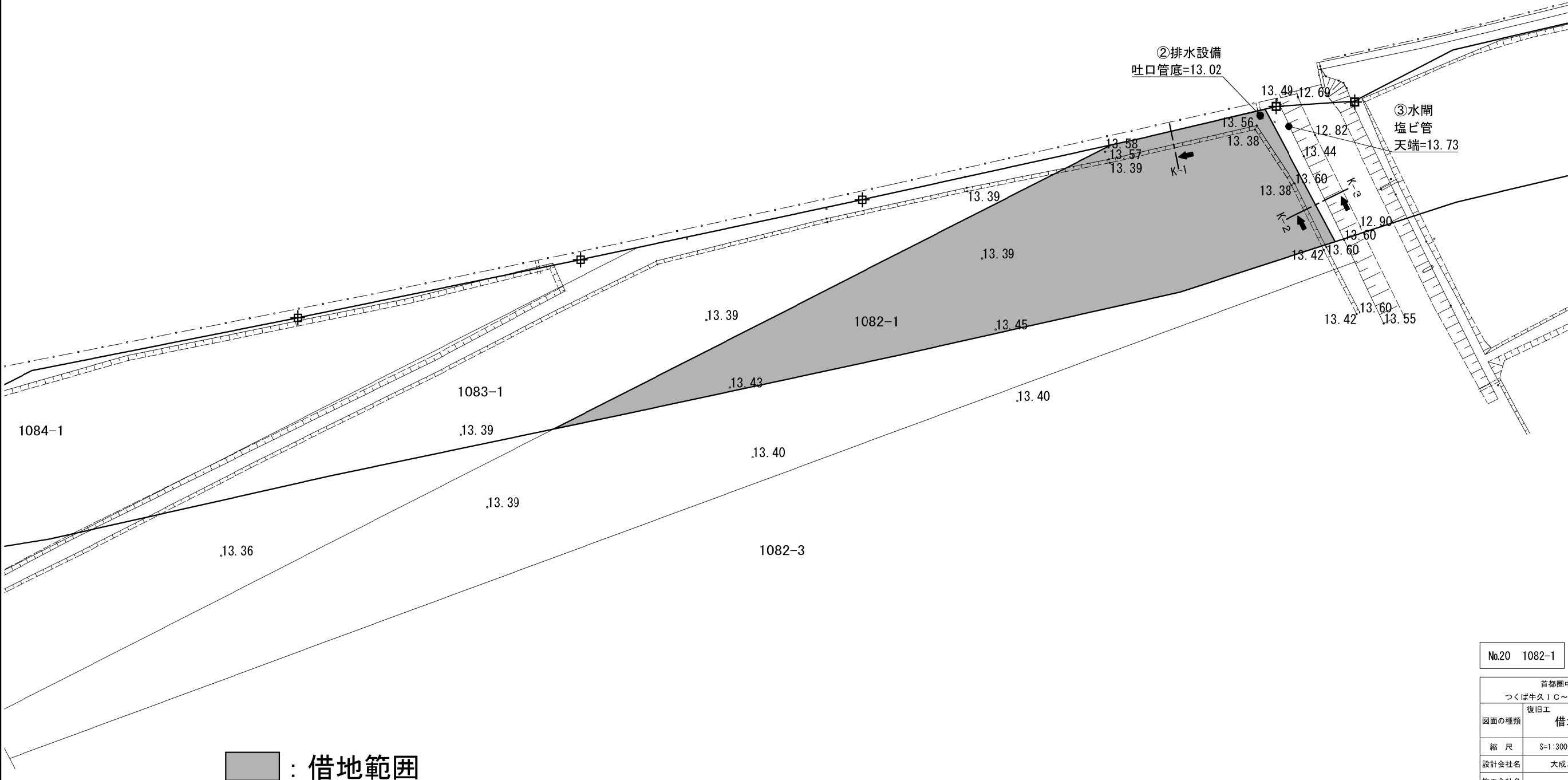

借地復旧詳細平面図 S=1:300



： 借地範囲

No.19 1083-1

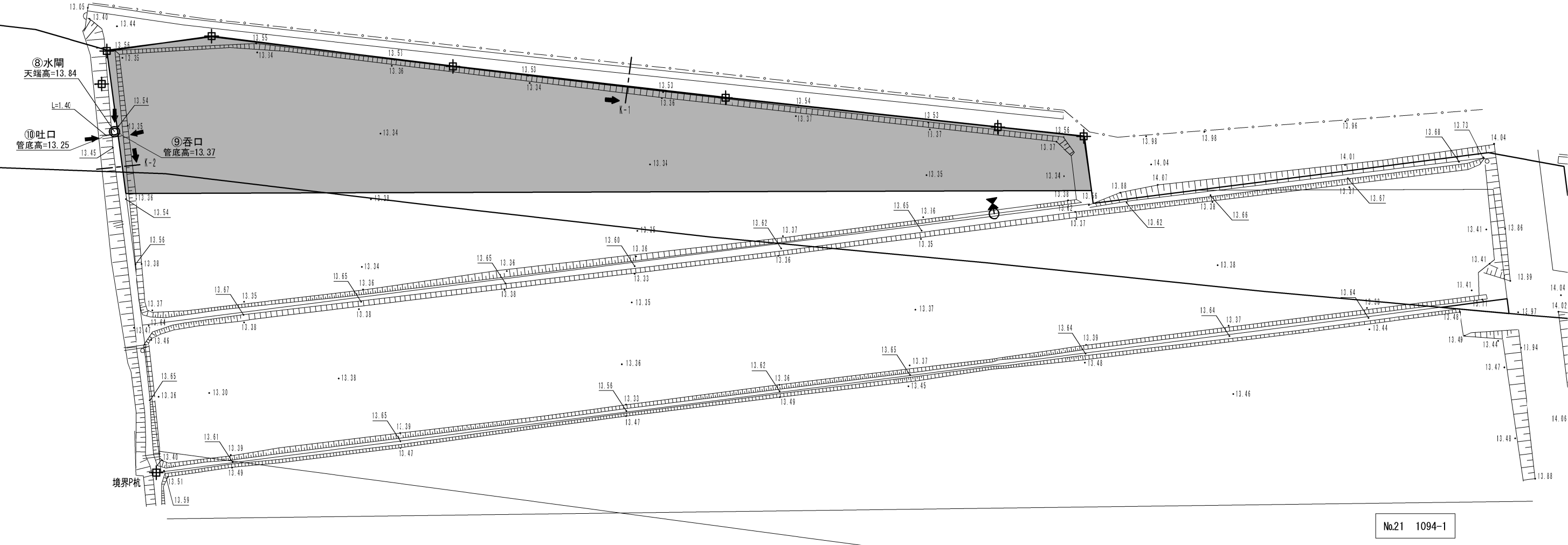
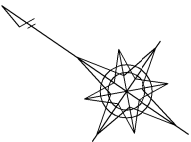
首都圏中央連絡自動車道 つくば牛久I C～牛久阿見I C間附帯工工事			
図面の種類	復旧工		
	借地復旧詳細平面図		
縮 尺	S=1:300	図面番号	/
設計会社名	大成エンジニアリング株式会社		
施工会社名			
事務所名	東日本高速道路株式会社 関東支社 つくば工 事 務 所		



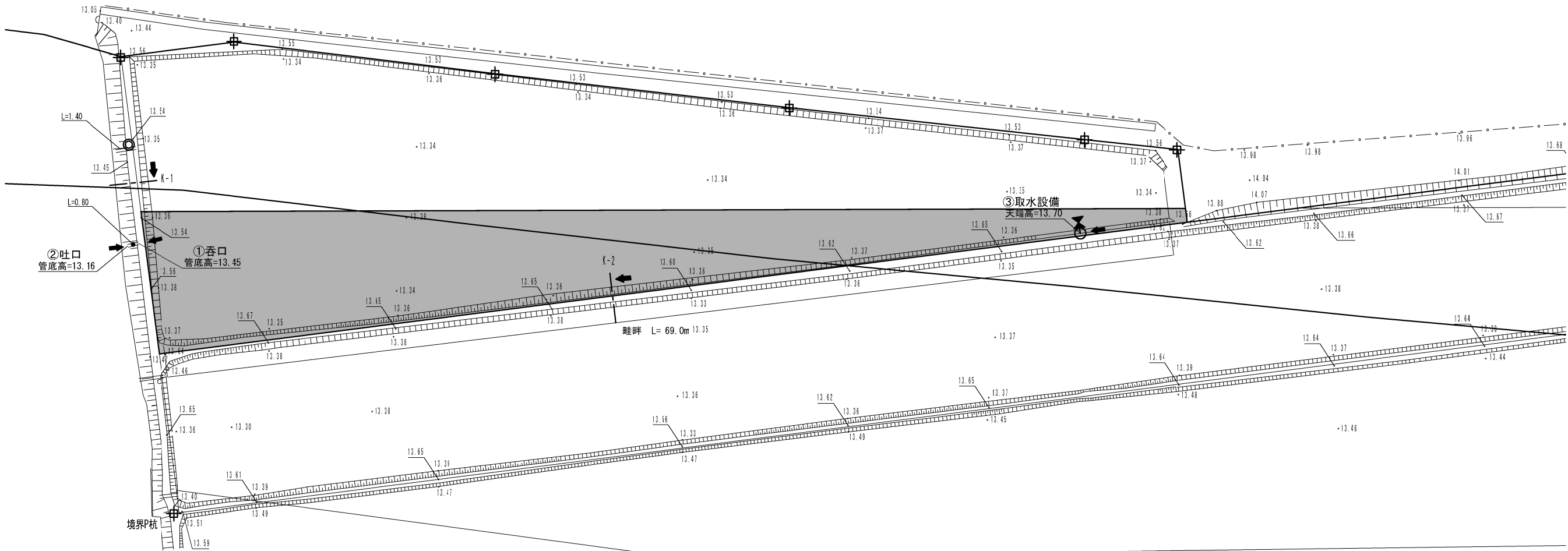
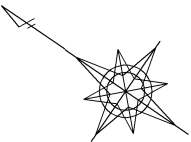
No.20 1082-1

首都圏中央連絡自動車道 つくばIC～牛久阿見IC間附帯工事			
図面の種類	復旧工		
	借地復旧詳細平面図		
縮 尺	S=1:300	図面番号	/
設計会社名	大成エンジニアリング株式会社		
施工会社名			
事務所名	東日本高速道路株式会社 関東支社 つくば工務事務所		

借地復旧詳細平面図 S=1:300



借地復旧詳細平面図 S=1:300



：借地範囲

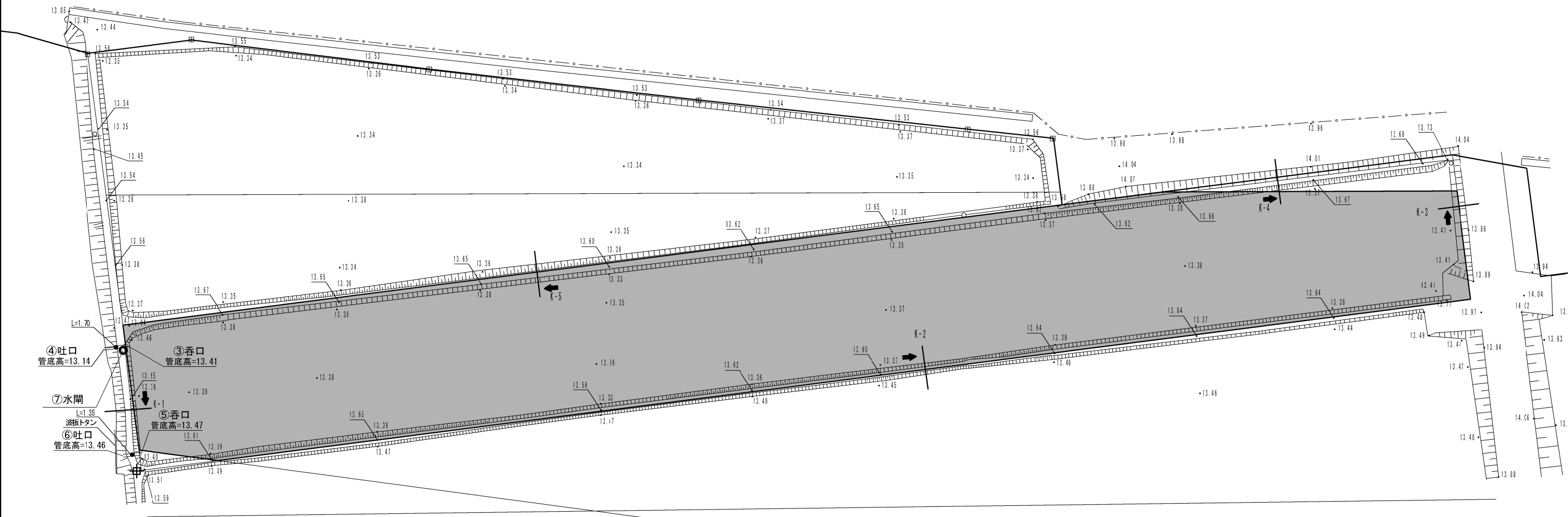
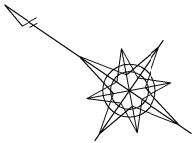
No.22 1094-3

首都圏中央連絡自動車道 つくば牛久IC～牛久阿見IC間附帯工事			
図面の種類	復旧工		
	借地復旧詳細平面図		
縮 尺	S=1:300	図面番号	/
設計会社名	大成エンジニアリング株式会社		
施工会社名			
事務所名	東日本高速道路株式会社 関東支社 つくば工務事務所		



首都圏中央連絡自動車道 つくば牛久1C〜牛久阿見1C間附帯工事			
図面の種類	復旧工	借地復旧詳細平面図	
縮 尺	S=1/200	図面番号	/
設計会社名	大成エンジニアリング株式会社		
施工会社名			
事務所名	東日本高速道路株式会社 関東支社 つくば工事事務所		

借地復旧詳細平面図 S=1:300

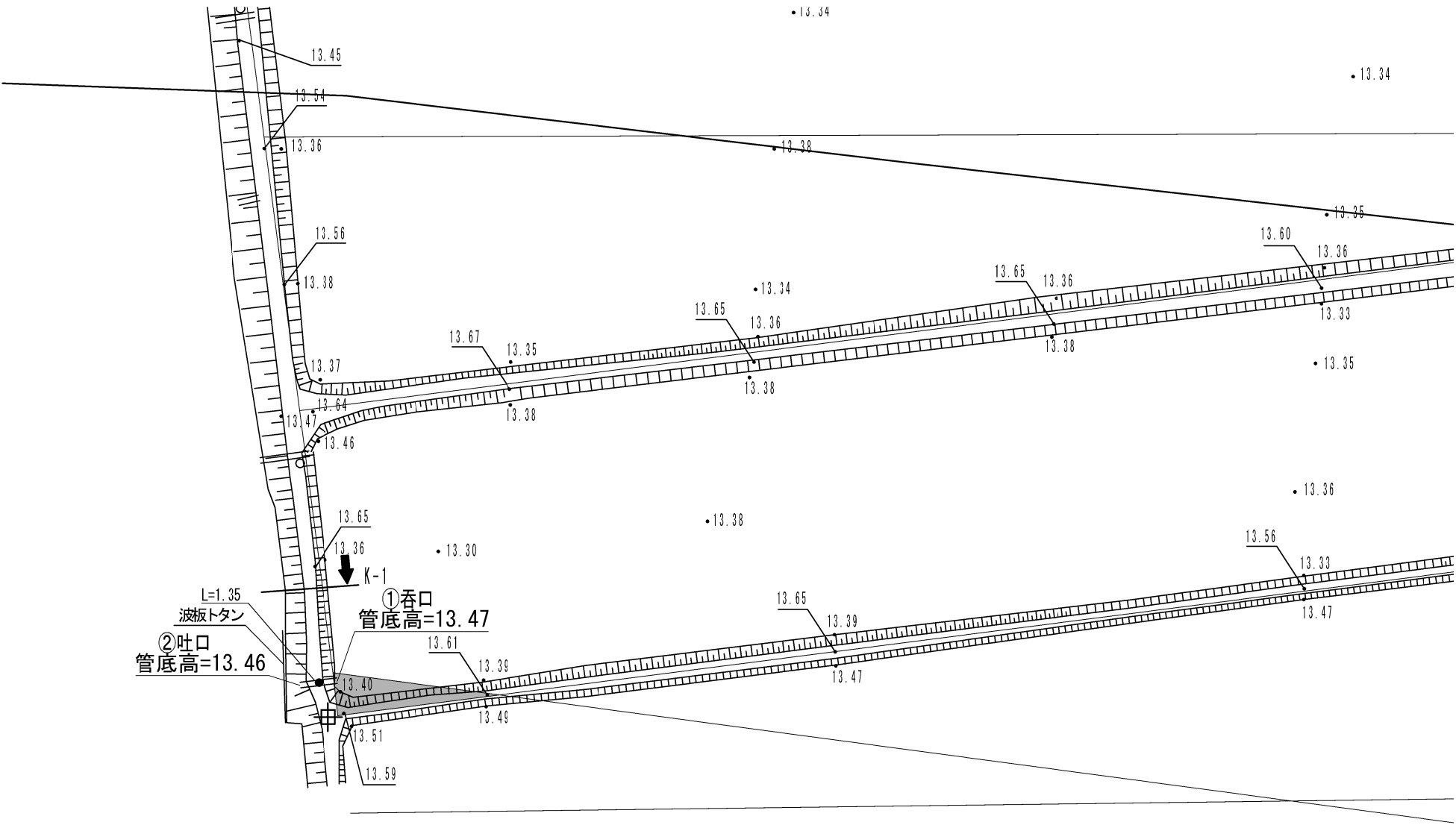
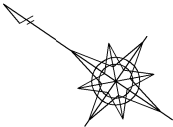


：借地範囲

No.24 1095-1

首都圏中央連絡自動車道 つくば牛久I.C～牛久阿見I.C間附帯工事			
図面の種類	復旧工		
	借地復旧詳細平面図		
縮 尺	S=1:300	図面番号	/
設計会社名	大成エンジニアリング株式会社		
施工会社名			
事務所名	東日本高速道路株式会社 関東支社 つくば工務事務所		

借地復旧詳細平面図 S=1:200

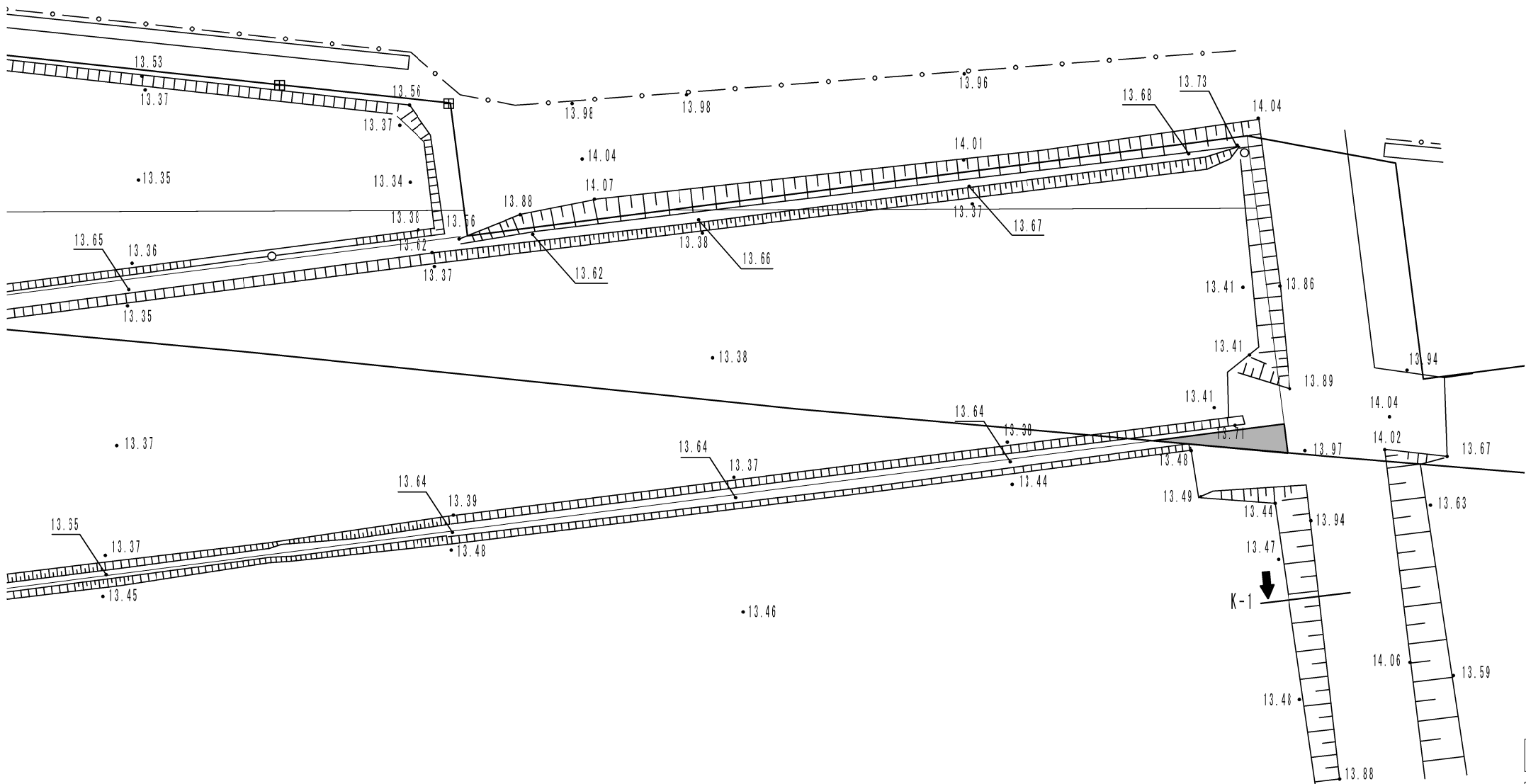
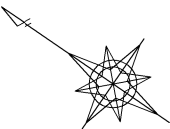


■ : 借地範囲

No.25 1096

首都圏中央連絡自動車道 つくば牛久IC～牛久阿見IC間附帯工工事 復旧工			
図面の種類	借地復旧詳細平面図		
縮 尺	S=1:200	図面番号	/
設計会社名	大成エンジニアリング株式会社		
施工会社名			
事務所名	東日本高速道路株式会社 関東支社 つくば工 事 務 所		

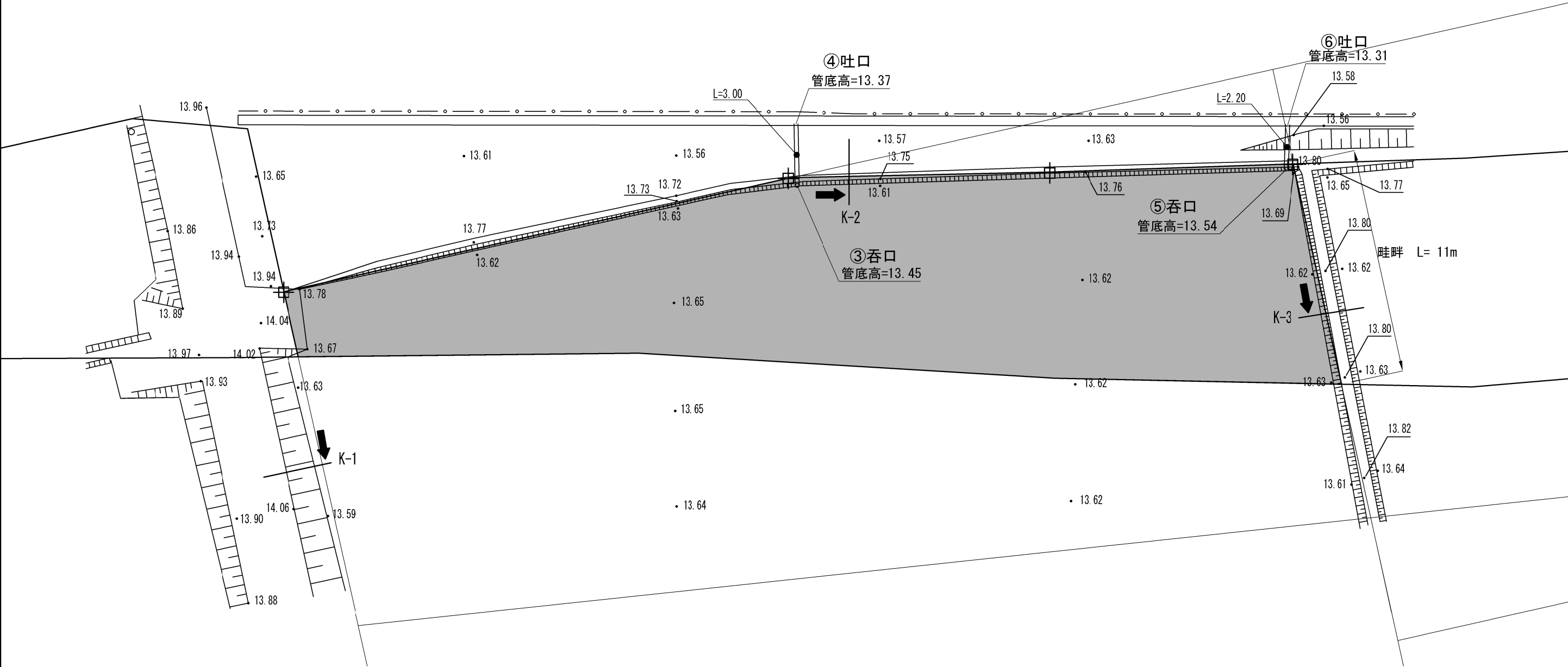
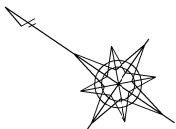
借地復旧詳細平面図 S=1:200



 : 借地範囲

No.26 1097-2

首都圏中央連絡自動車道			
つくば牛久I.C～牛久阿見I.C間附帯工工事			
図面の種類	復旧工		
	借地復旧詳細平面図		
縮 尺	S=1:200	図面番号	
設計会社名	大成エンジニアリング株式会社		
施工会社名			
事務所名	東日本高速道路株式会社 関東支社 つくば工 事 務 所		



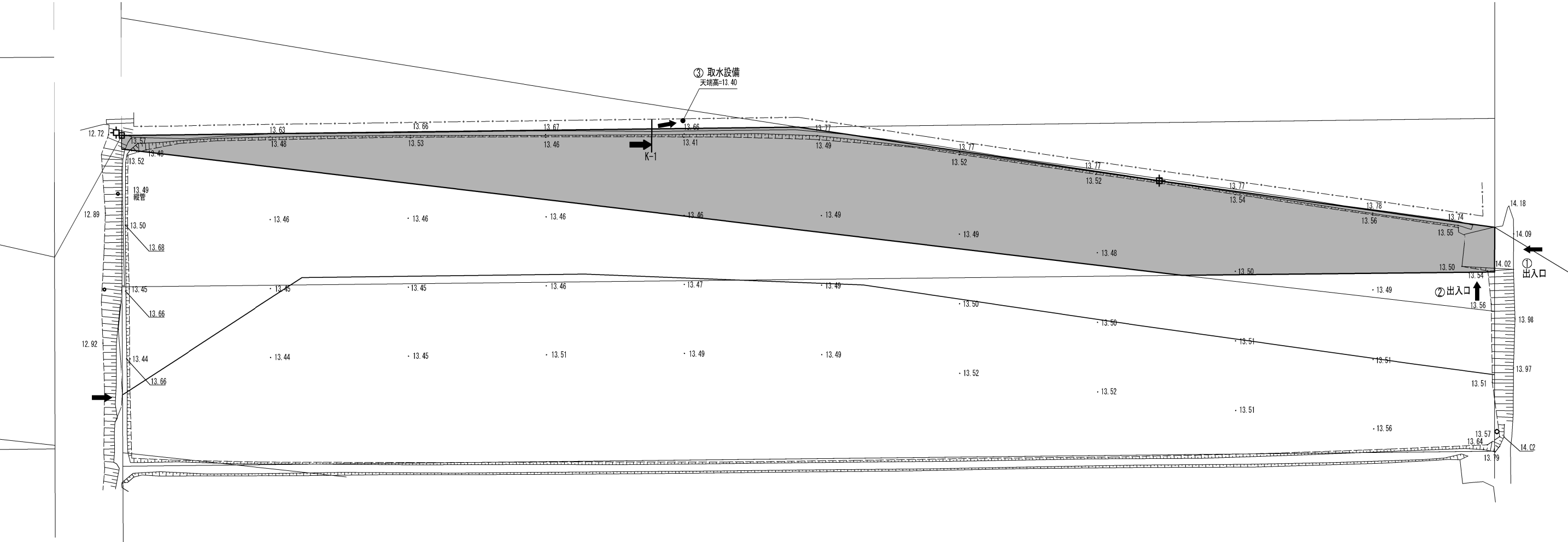
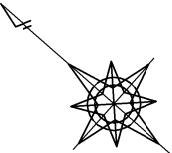
■ : 借地範囲

No.27 1138-3

首都圏中央連絡自動車道 つくば牛久I C～牛久阿見I C間附帯工工事			
図面の種類	復旧工		
	借地復旧詳細平面図		
縮 尺	S=1:200	図面番号	/
設計会社名	大成エンジニアリング株式会社		
施工会社名			
事務所名	東日本高速道路株式会社 関東支社 つくば工 事 務 所		



No.28 1141-3	
首都圏中央連絡自動車道 つくば久久1C～牛久見1C間附帯工事 復旧工	
図面の種類	借地復旧詳細平面図
縮尺	S=1/200 図面番号 /
設計会社名	大成エンジニアリング株式会社
施工会社名	
事務所名	東日本高速道路株式会社 関東支社 つくば工事事務所

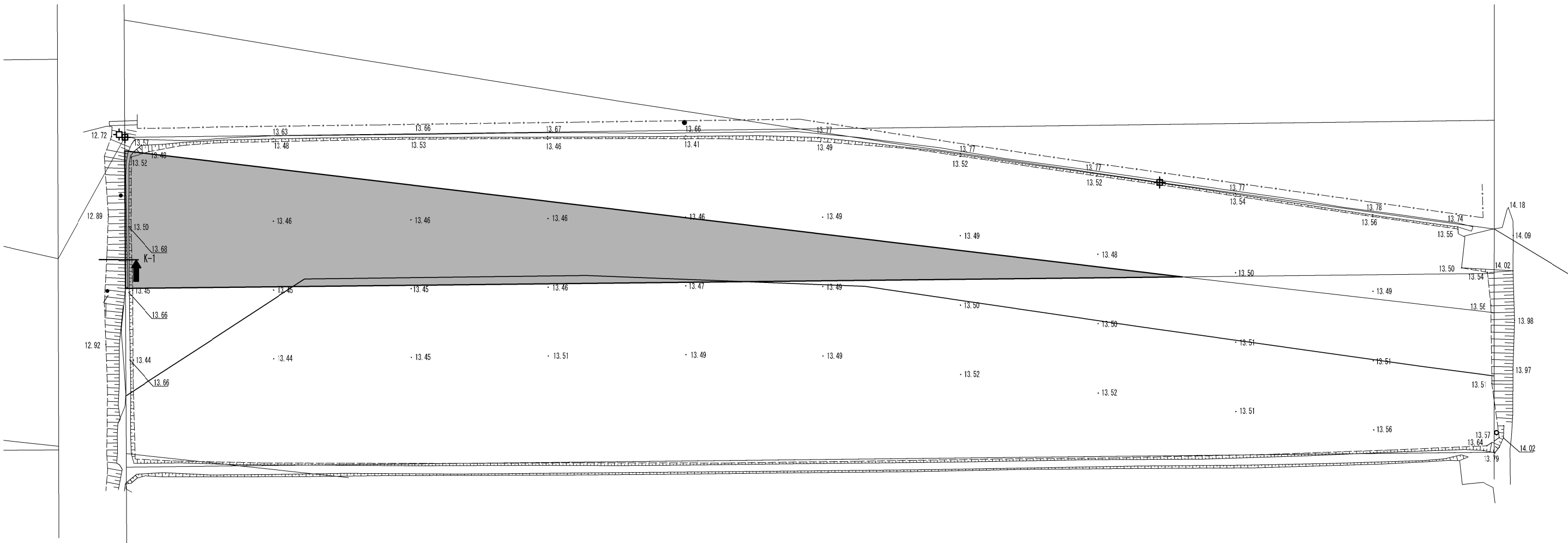
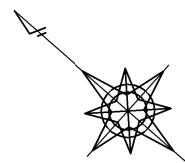


 : 借地範囲

No.29 1154-1

首都圏中央連絡自動車道 つくば牛久I.C～牛久阿見I.C間附帯工工事			
図面の種類	復旧工		
	借地復旧詳細平面図		
縮 尺	S=1:300	図面番号	
設計会社名	大成エンジニアリング株式会社		
施工会社名			
事務所名	東日本高速道路株式会社 関東支社 つくば工 事 務 所		

借地復旧詳細平面図 S=1:300

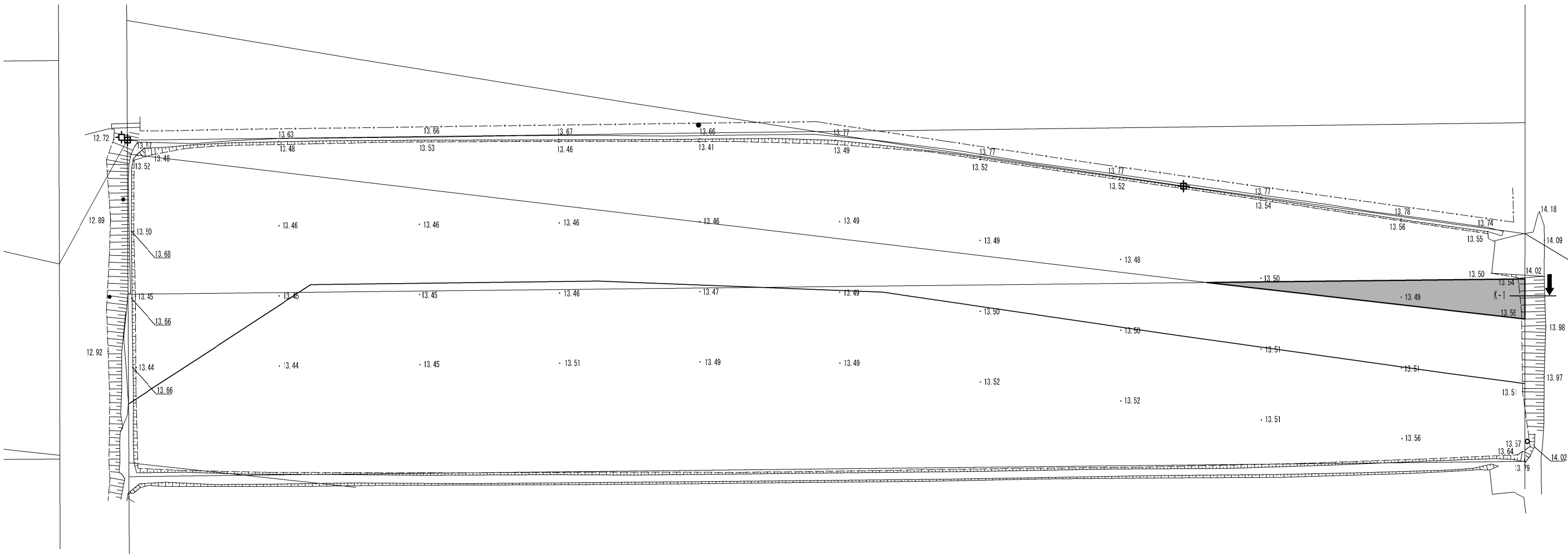
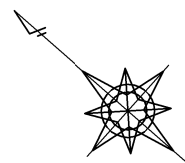


借地範囲

No.30 1154-3

首都圏中央連絡自動車道 つくば牛久I C～牛久阿見I C間附帯工工事			
図面の種類	復旧工		
	借地復旧詳細平面図		
縮 尺	S=1:300	図面番号	
設計会社名	大成エンジニアリング株式会社		
施工会社名			
事務所名	東日本高速道路株式会社 関東支社 つくば工 事 務 所		

借地復旧詳細平面図 S=1:300

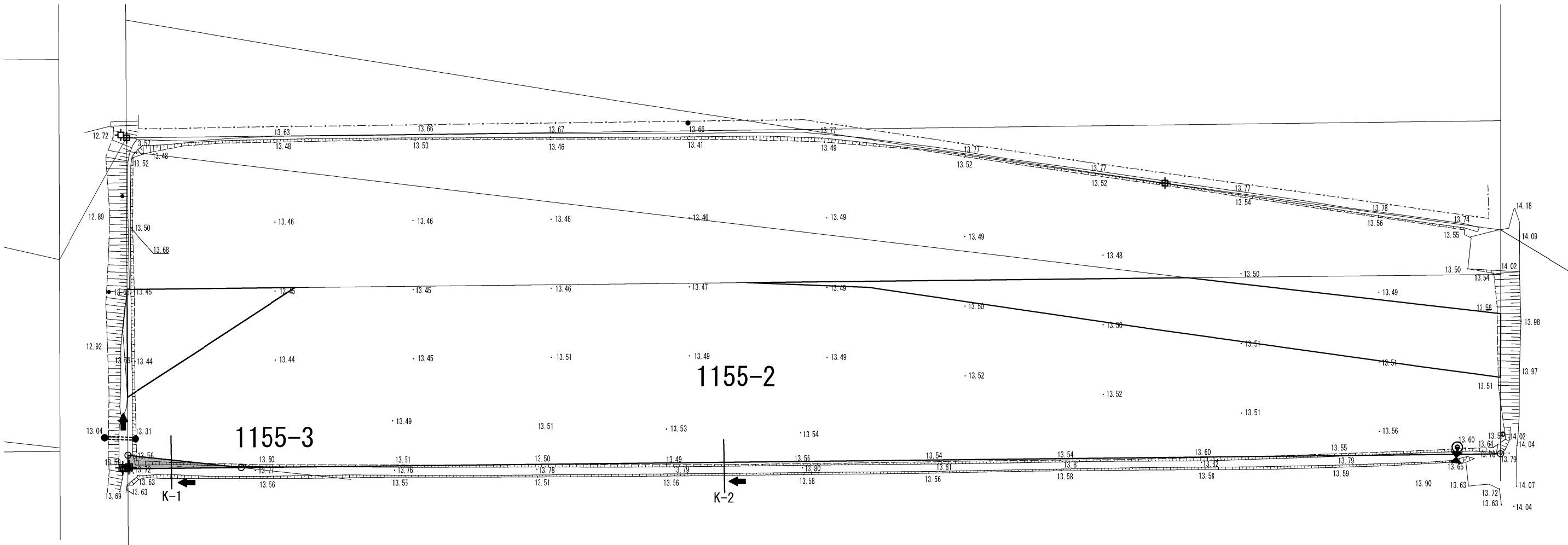
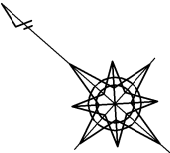


 : 借地範囲

No.31 1155-1

首都圏中央連絡自動車道 つくば牛久I C～牛久阿見I C間附帯工工事			
図面の種類	復旧工		
	借地復旧詳細平面図		
縮 尺	S=1:300	図面番号	
設計会社名	大成エンジニアリング株式会社		
施工会社名			
事務所名	東日本高速道路株式会社 関東支社 つくば工 事 務 所		

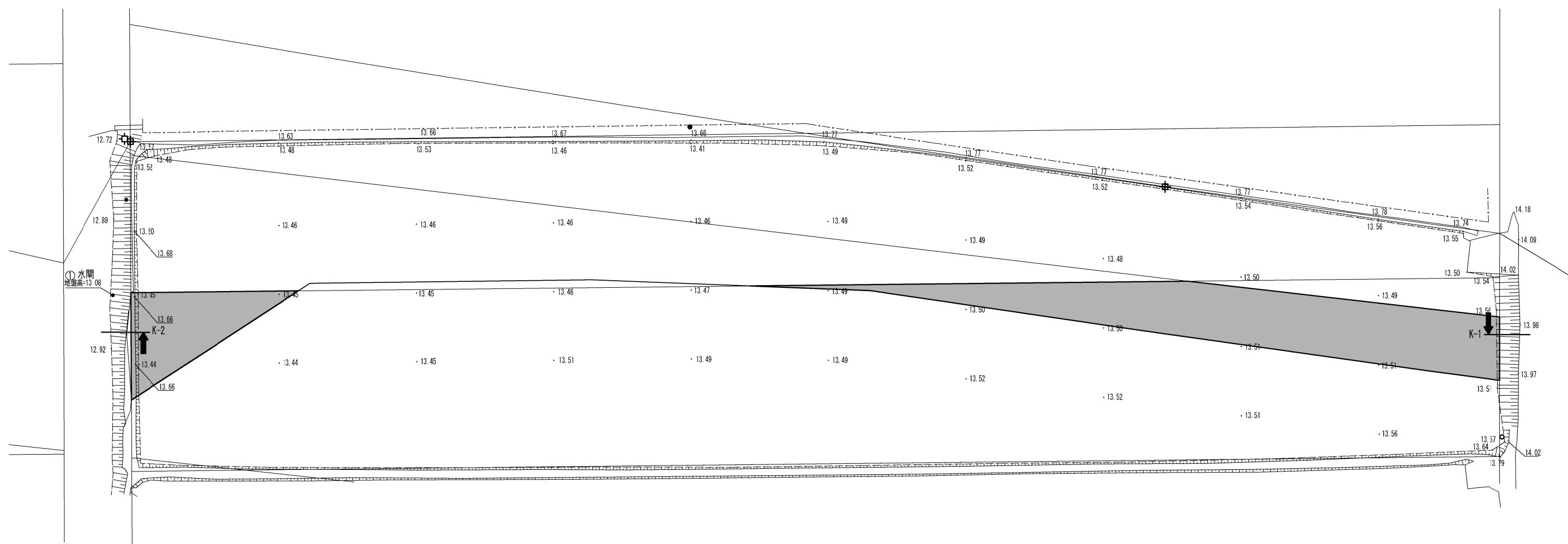
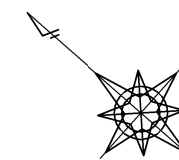
借地復旧詳細平面図 S=1:300



： 借地範囲

No.32 1155-3

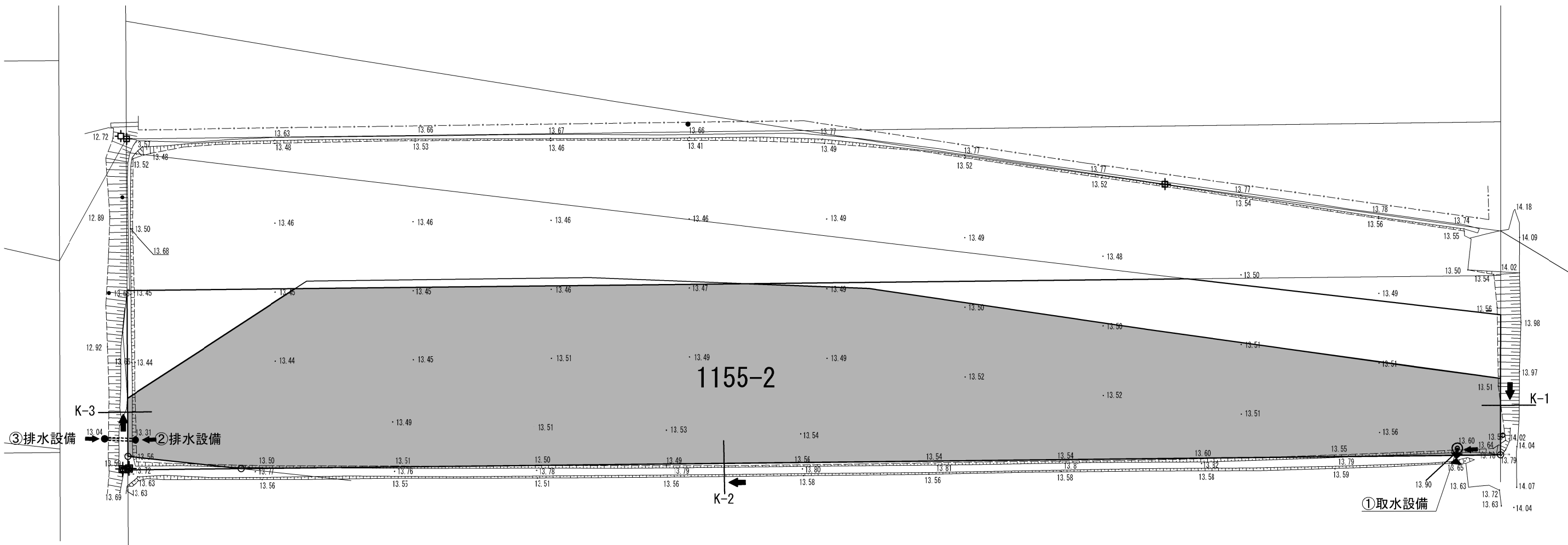
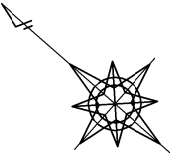
首都圏中央連絡自動車道 つくば牛久I C～牛久阿見I C間附帯工工事			
図面の種類	復旧工		
	借地復旧詳細平面図		
縮 尺	S=1:300	図面番号	
設計会社名	大成エンジニアリング株式会社		
施工会社名			
事務所名	東日本高速道路株式会社 関東支社 つくば工 事 務 所		



 : 借地範圍

No.33 1155-2	
首都圏中央連絡自動車道 つくば北久1C～千代久見1C間附帯工事	
復旧工	
図面の種類	借地復旧詳細平面図
縮尺	S=1/300
設計会社名	大成エンジニアリング株式会社
施工会社名	
事務所名	東日本高速道路株式会社 関東支社 つくば工事事務所

借地復旧詳細平面図 S=1:300

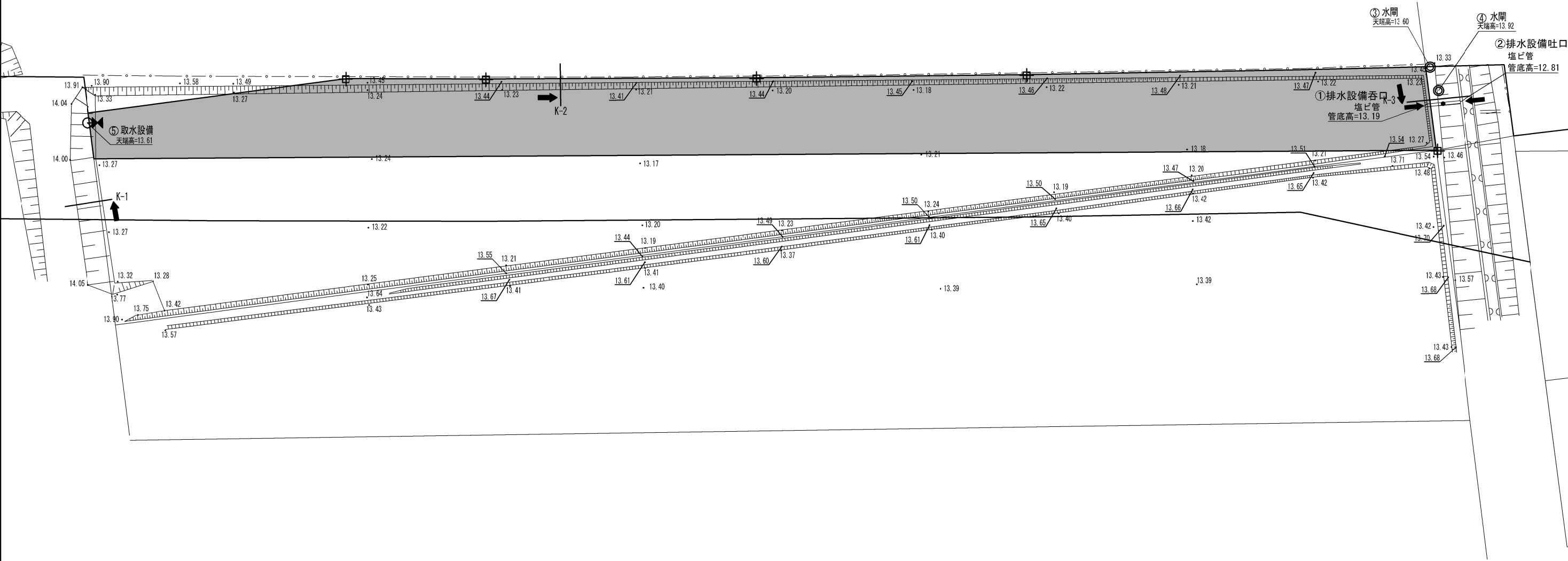
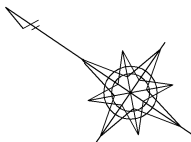


： 借地範囲

No.34 1155-2

首都圏中央連絡自動車道 つくば牛久I C～牛久阿見I C間附帯工工事			
図面の種類	復旧工		
	借地復旧詳細平面図		
縮 尺	S=1:300	図面番号	/
設計会社名	大成エンジニアリング株式会社		
施工会社名			
事務所名	東日本高速道路株式会社 関東支社 つくば工 事 務 所		

借地復旧詳細平面図 S=1:300

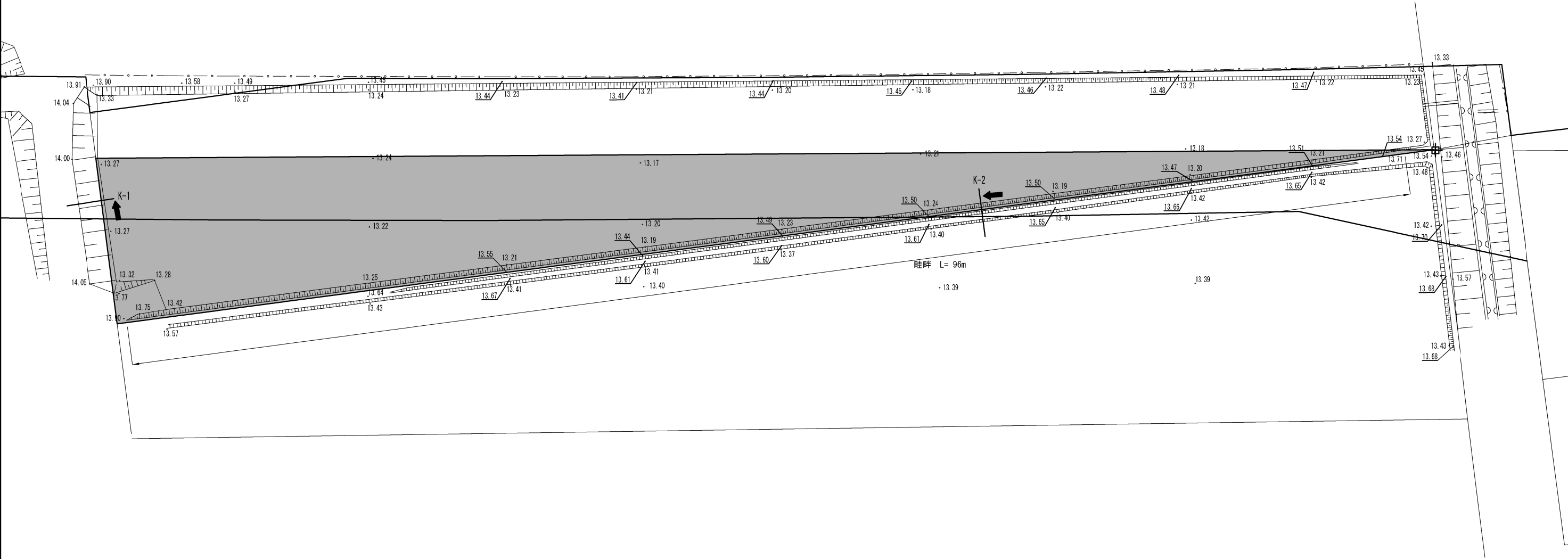
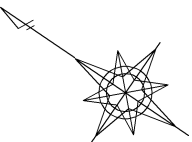


■ : 借地範囲

No.35 1206-1

首都圏中央連絡自動車道			
つくば牛久I.C～牛久阿見I.C間附帯工事			
図面の種類	復旧工		
	借地復旧詳細平面図		
縮 尺	S=1:300	図面番号	
設計会社名	大成エンジニアリング株式会社		
施工会社名			
事務所名	東日本高速道路株式会社 関東支社		
	つくば工務事務所		


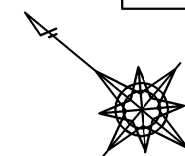
借地復旧詳細平面図 S=1:300



■ : 借地範囲

No.36 1206-3


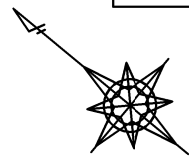
首都圏中央連絡自動車道 つくば牛久I.C～牛久阿見I.C間附帯工工事 復旧工			
図面の種類	借地復旧詳細平面図		
縮 尺	S=1:300	図面番号	
設計会社名	大成エンジニアリング株式会社		
施工会社名			
事務所名	東日本高速道路株式会社 関東支社 つくば工務事務所		



 : 借地範圍

No.37 1205-1

首都圏中央連絡自動車道 つくば牛久1C〜牛久阿見1C間附帯工事			
図面の種類	借図復旧詳細平面図		
縮 尺	S=1/300	図面番号	
設計会社名	大成エンジニアリング株式会社		
施工会社名			
事務所名	東日本高速道路株式会社 関東支社 つくば工事事務所		

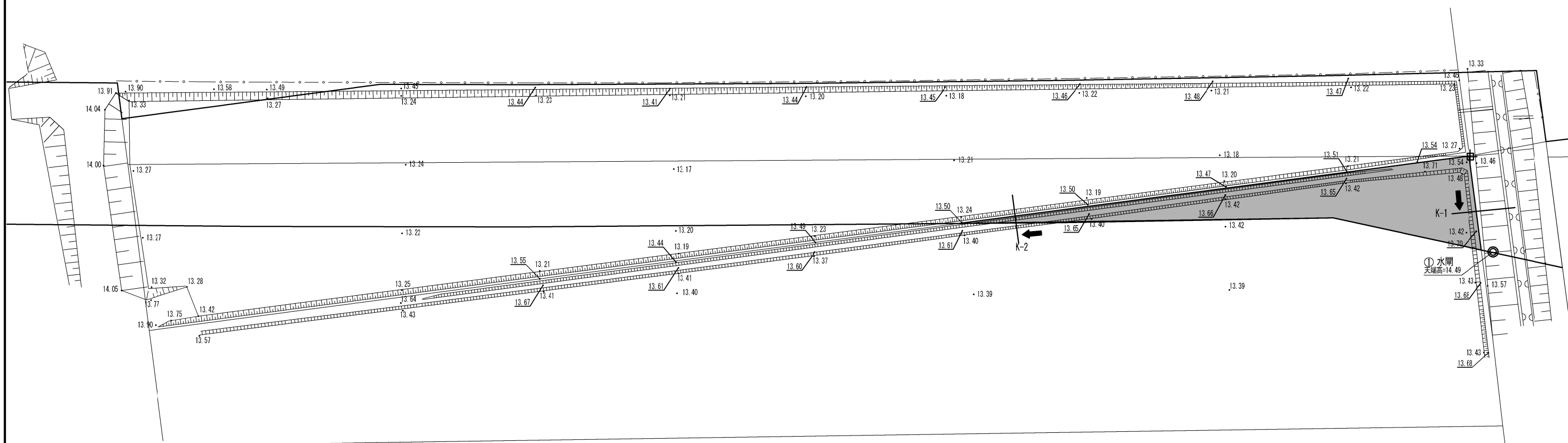
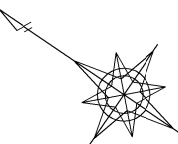


借地範囲

No.38 1205-2

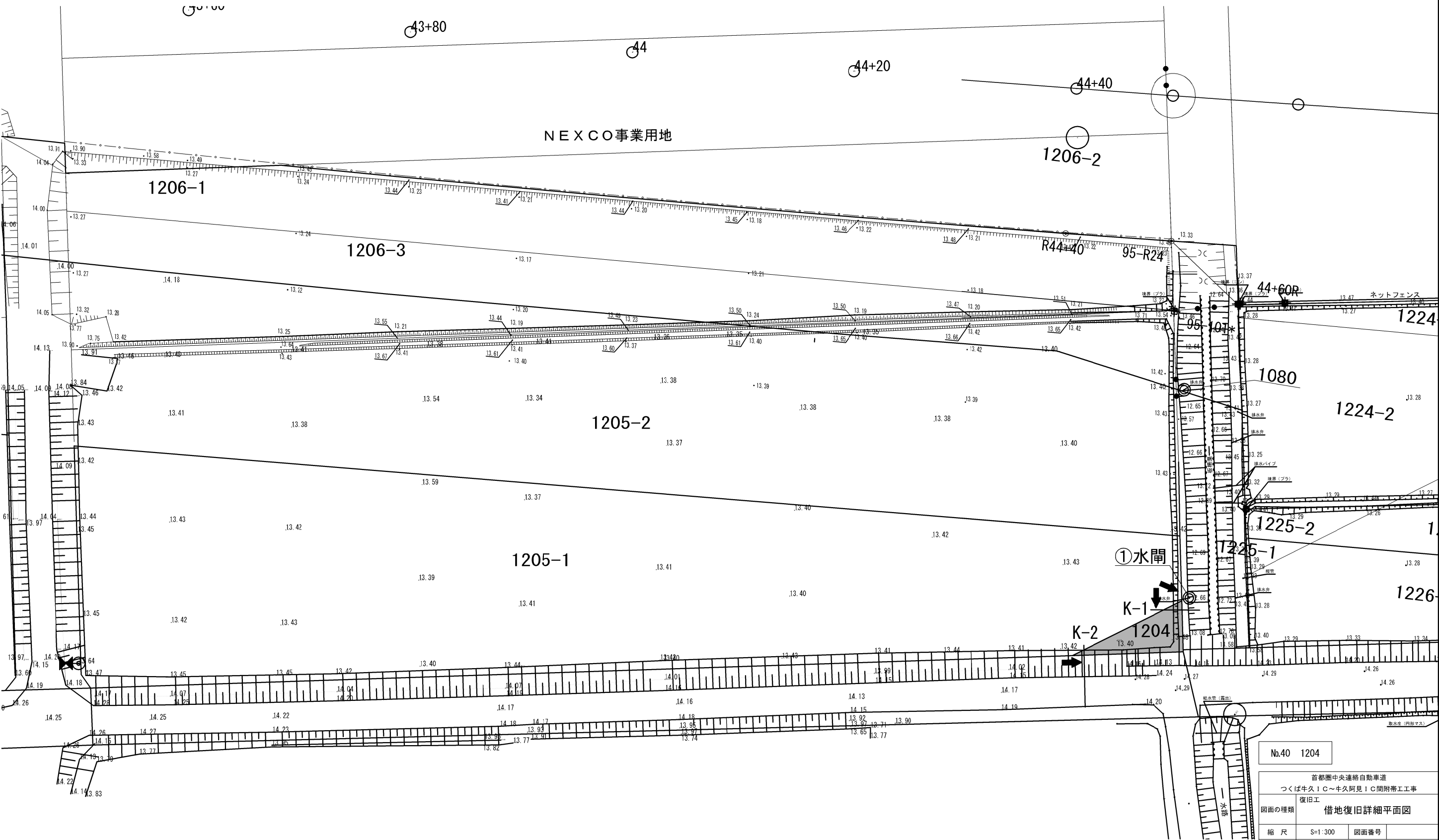
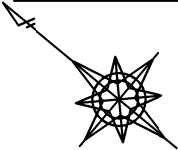
首都圏中央連絡自動車道		
つくば牛久I.C～牛久阿見I.C間附帯工事		
図面の種類	借地復旧詳細平面図	
縮尺	S=1:300	図面番号
設計会社名	大成エンジニアリング株式会社	
施工会社名		
事務所名	東日本高速道路株式会社 関東支社	
	つくば工務事務所	

借地復旧詳細平面図 S=1:300



 : 借地範圍

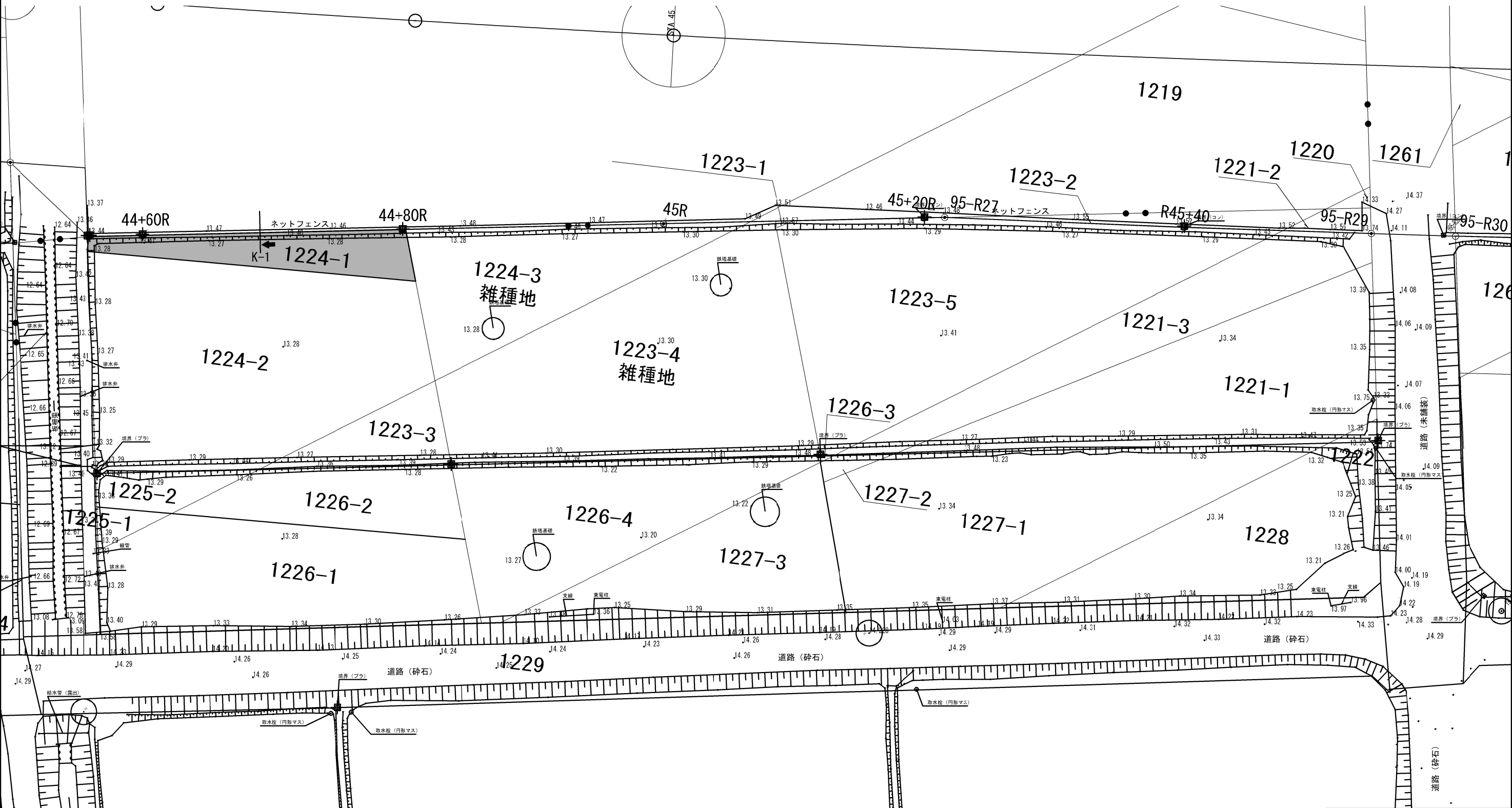
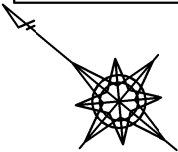
No.39	1205-2
首都圏中央連絡自動車道 つくば牛久久間阿見1C間附帯工事	
図面の種類	借復旧詳細平面図
縮尺	S=1/300
図面番号	
設計会社名	大成エンジニアリング株式会社
施工会社名	
事務所名	東日本高速道路株式会社 関東支社 つくば工事事務所



借地範囲

Nb.40 1204

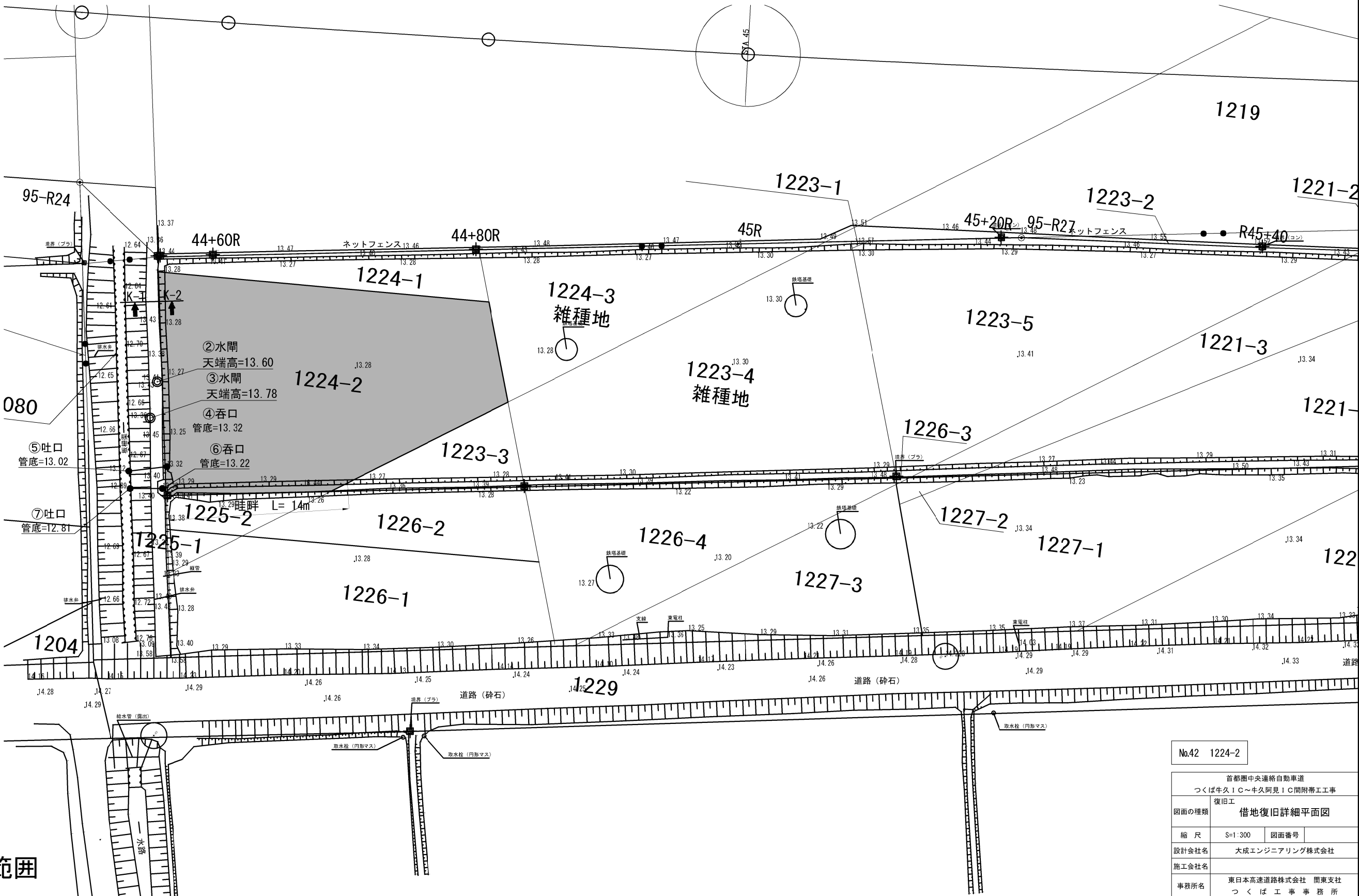
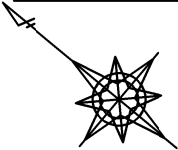
首都圏中央連絡自動車道 つくば牛久I C～牛久阿見I C間附帯工工事		
復旧工		
図面の種類	借地復旧詳細平面図	
縮 尺	S=1:300	図面番号
設計会社名	大成エンジニアリング株式会社	
施工会社名		
事務所名	東日本高速道路株式会社 関東支社 つくば工 事務 所	



：借地範囲

No.41 1224-1

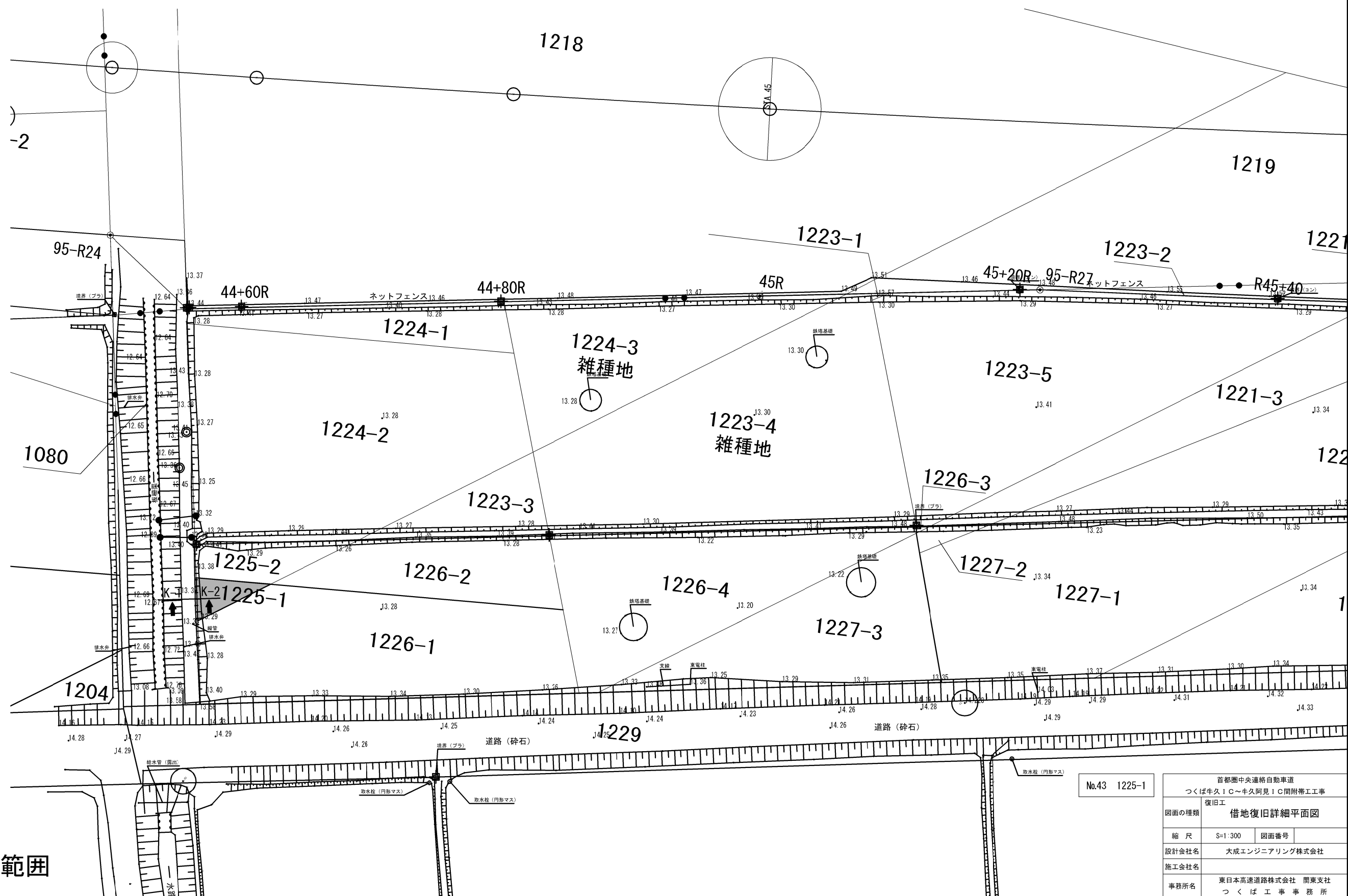
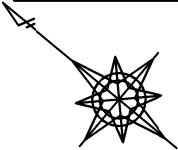
首都圏中央連絡自動車道 つくば牛久I C～牛久阿見I C間附帯工事		
図面の種類	借地復旧詳細平面図	
縮 尺	S=1:300	図面番号
設計会社名	大成エンジニアリング株式会社	
施工会社名		
事務所名	東日本高速道路株式会社 関東支社 つくば工事事務所	



借地範囲

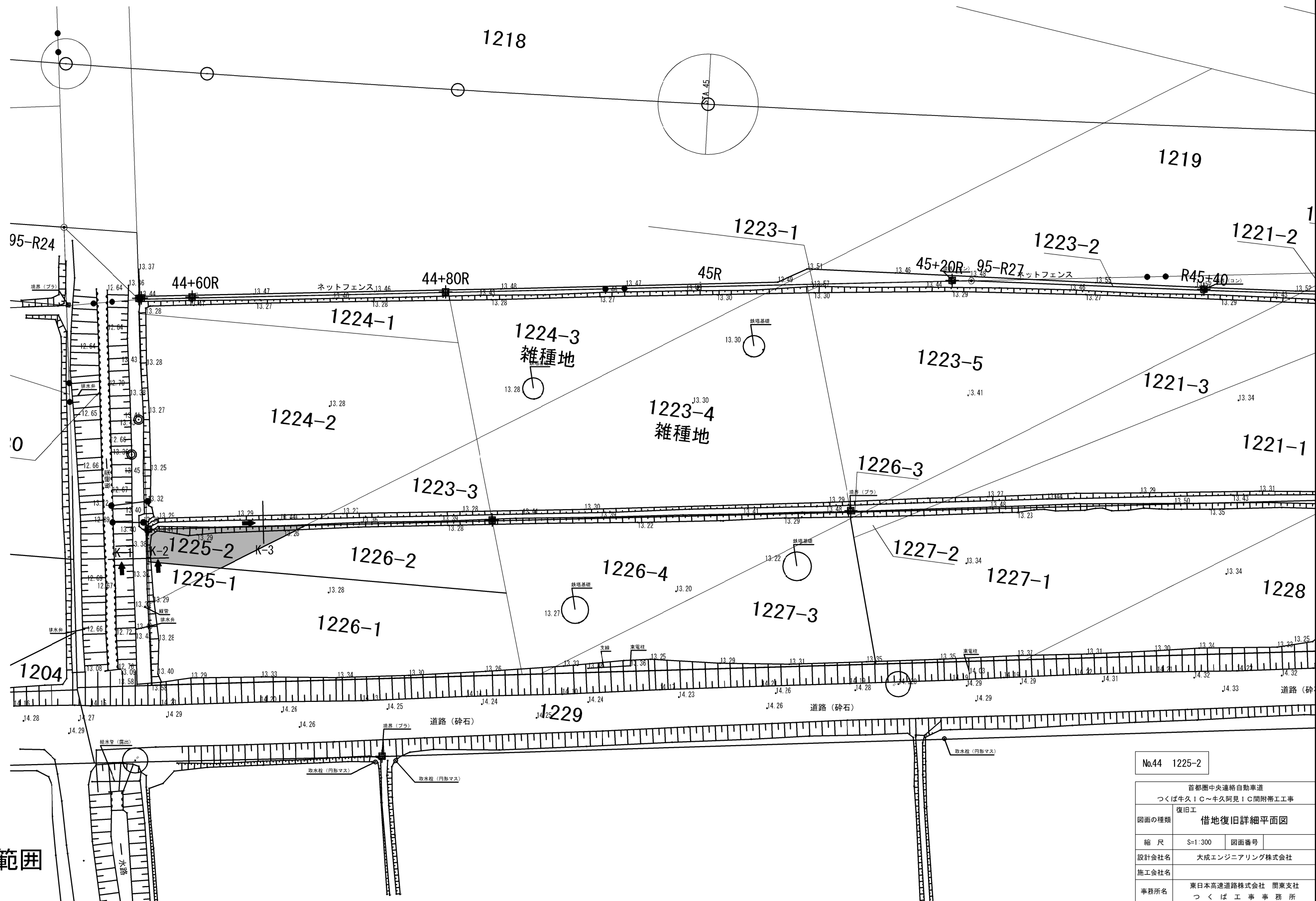
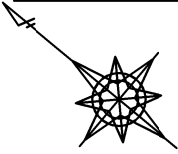
No.42 1224-2

首都圏中央連絡自動車道			
つくば牛久I.C～牛久阿見I.C間附帯工工事			
図面の種類	復旧工		
	借地復旧詳細平面図		
縮 尺	S=1:300	図面番号	
設計会社名	大成エンジニアリング株式会社		
施工会社名			
事務所名	東日本高速道路株式会社 関東支社		
	つくば工務事務所		



借地範囲

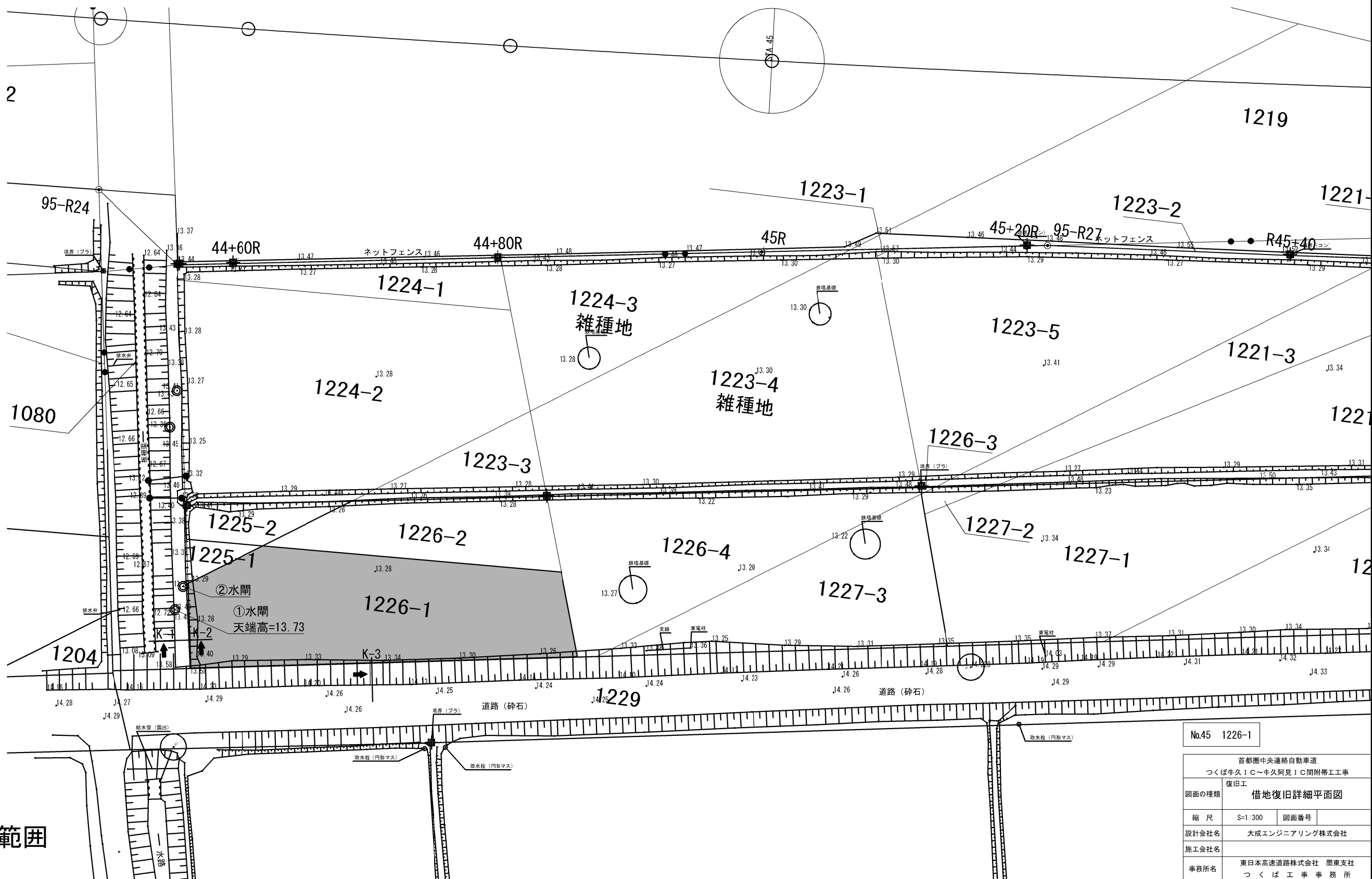
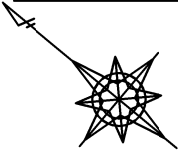
No.43 1225-1		首都圏中央連絡自動車道 つくばIC～牛久阿見IC間附帯工工事	
図面の種類	復旧工	借地復旧詳細平面図	
縮 尺	S=1:300	図面番号	
設計会社名	大成エンジニアリング株式会社		
施工会社名			
事務所名	東日本高速道路株式会社 関東支社 つくば工務事務所		



借地範囲

No.44 1225-2

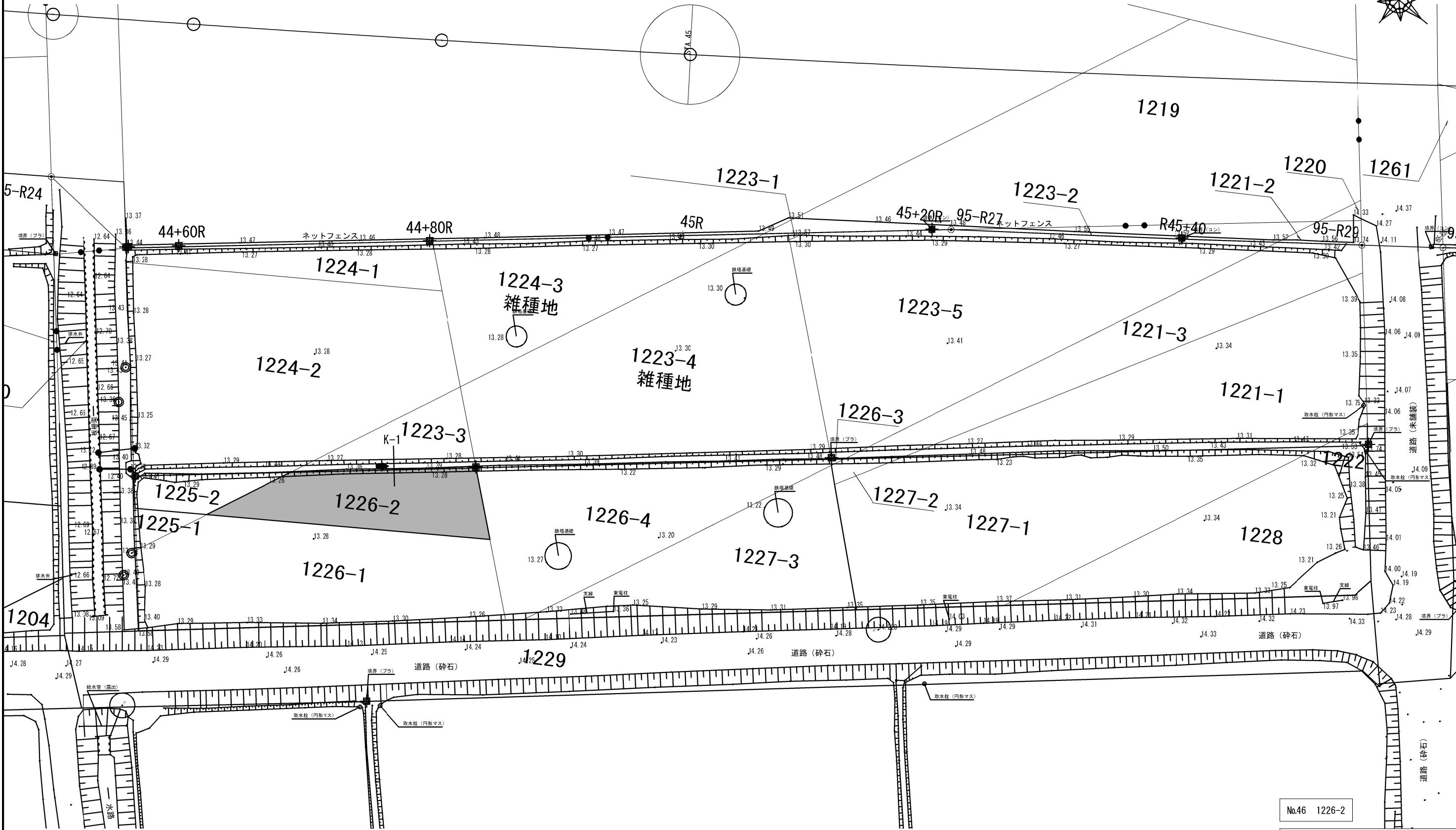
首都圏中央連絡自動車道	
つくば牛久I.C～牛久阿見I.C間附帯工事	
復旧工	
図面の種類	借地復旧詳細平面図
縮尺	S=1:300 図面番号
設計会社名	大成エンジニアリング株式会社
施工会社名	
事務所名	東日本高速道路株式会社 関東支社 つくば工務事務所



借地範囲

No.45 1226-1	
首都圏中央連絡自動車道 つくば牛久IC～牛久阿見IC間附帯工工事	
図面の種類	借地復旧詳細平面図
縮尺	S=1:300 図面番号
設計会社名	大成エンジニアリング株式会社
施工会社名	
事務所名	東日本高速道路株式会社 関東支社 つくば工務事務所

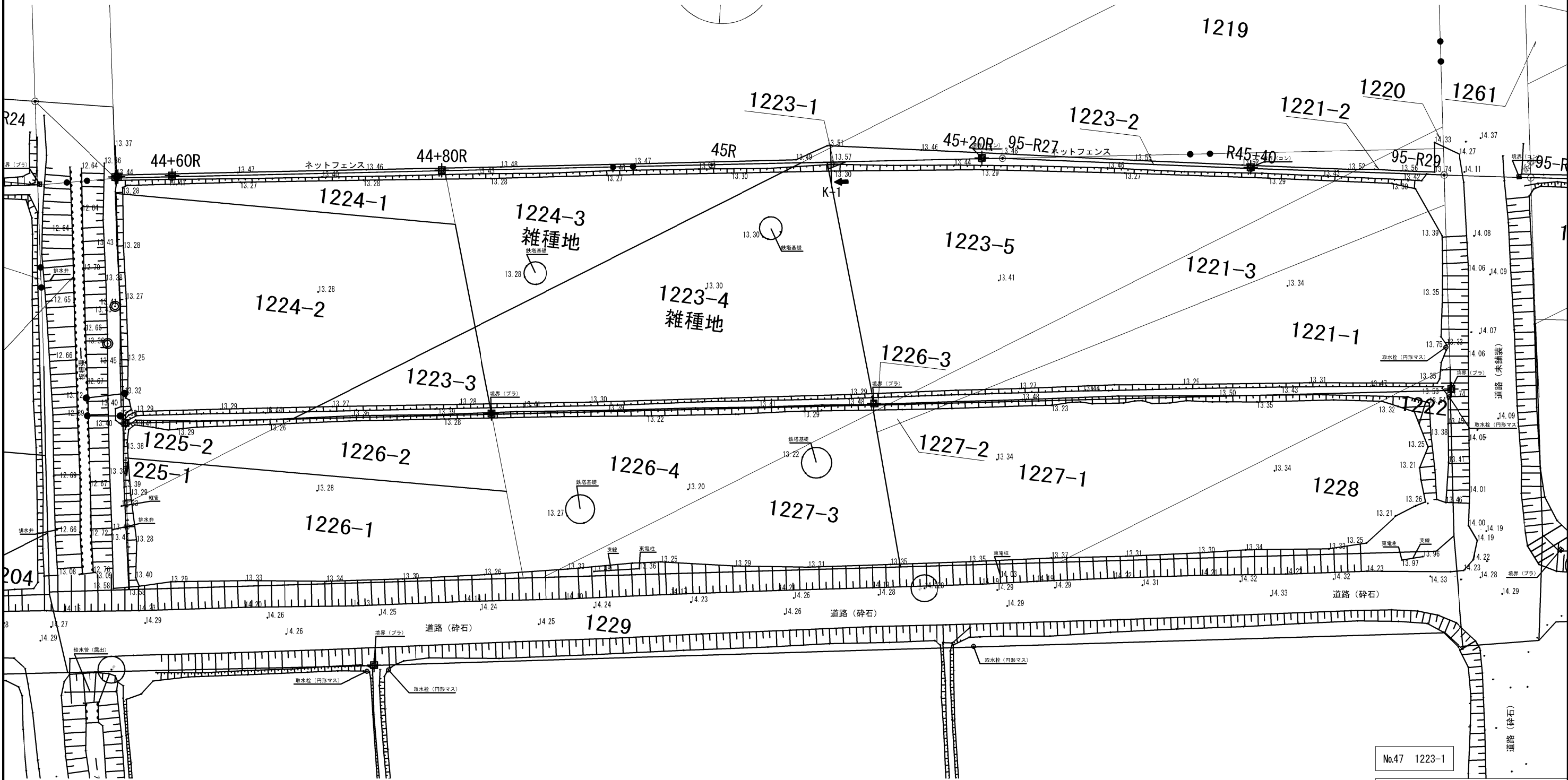
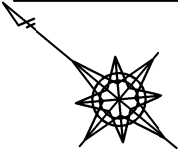
借地復旧詳細平面図 S=1:300



：借地範囲

No.46 1226-2

首都圏中央連絡自動車道	
つくば牛久I.C～牛久阿見I.C間附帯工事	
図面の種類	復旧工
	借地復旧詳細平面図
縮 尺	S=1:300
設計会社名	大成エンジニアリング株式会社
施工会社名	
事務所名	東日本高速道路株式会社 関東支社 つくば工 事務 所

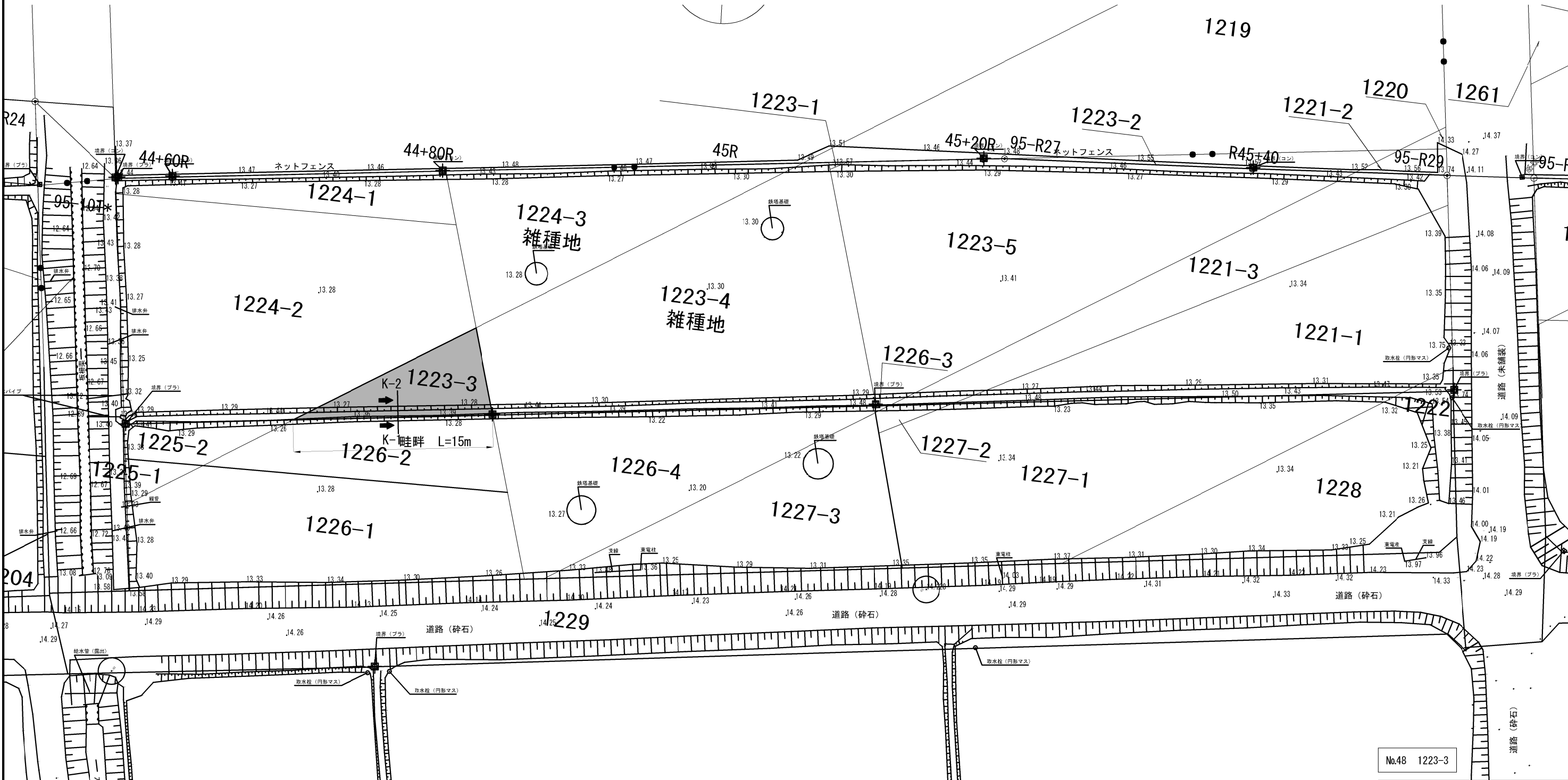
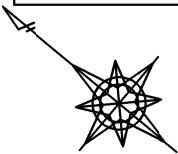


 : 借地範囲

No.47 1223-1

首都圏中央連絡自動車道 つくば牛久IC～牛久阿見IC間附帯工工事		
図面の種類	借地復旧詳細平面図	
縮 尺	S=1:300	図面番号
設計会社名	大成エンジニアリング株式会社	
施工会社名		
事務所名	東日本高速道路株式会社 関東支社 つくば工事事務所	

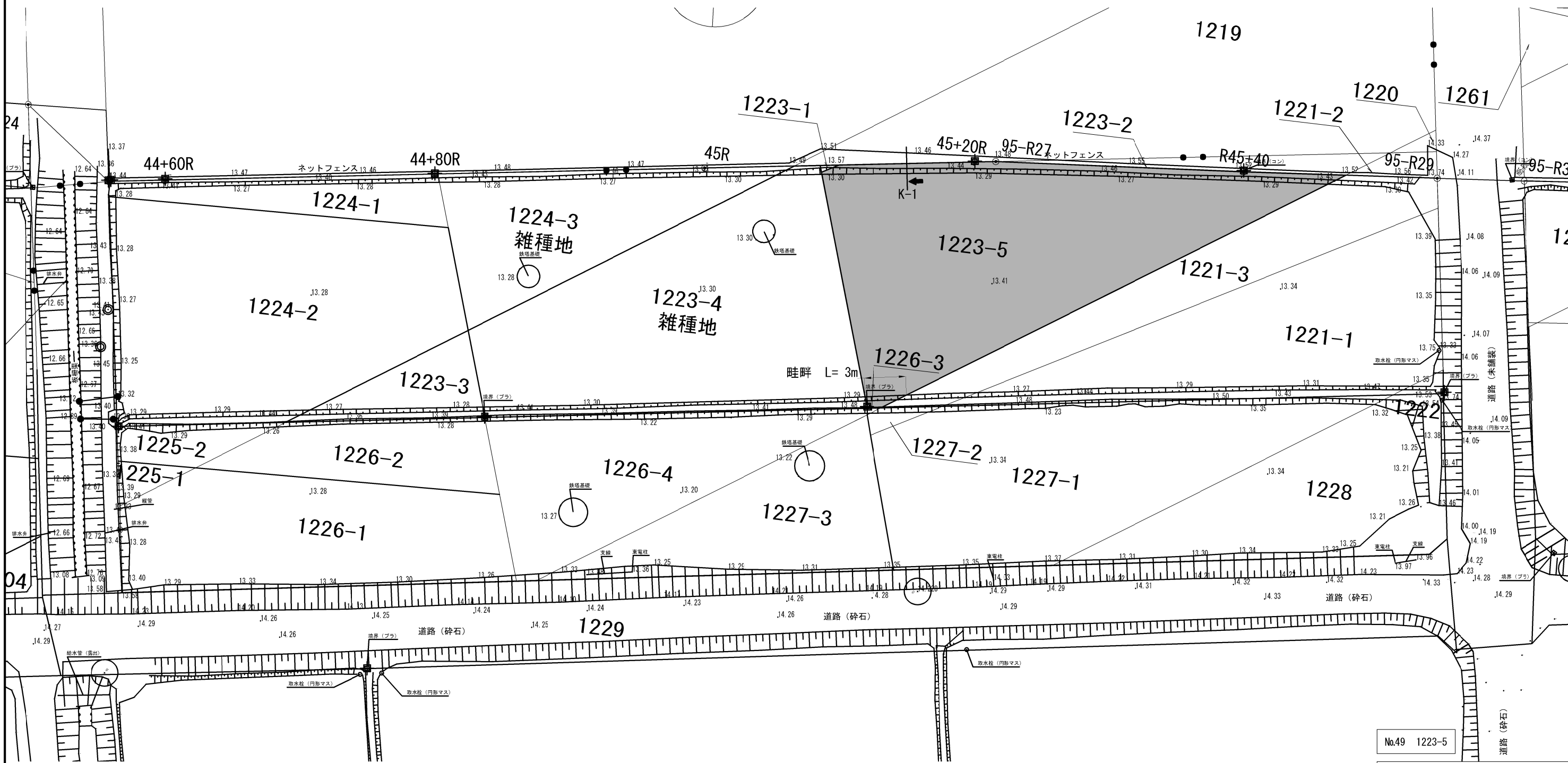
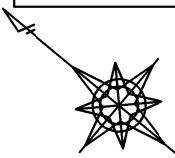
借地復旧詳細平面図 S=1:300



 : 借地範囲

No.48 1223-3

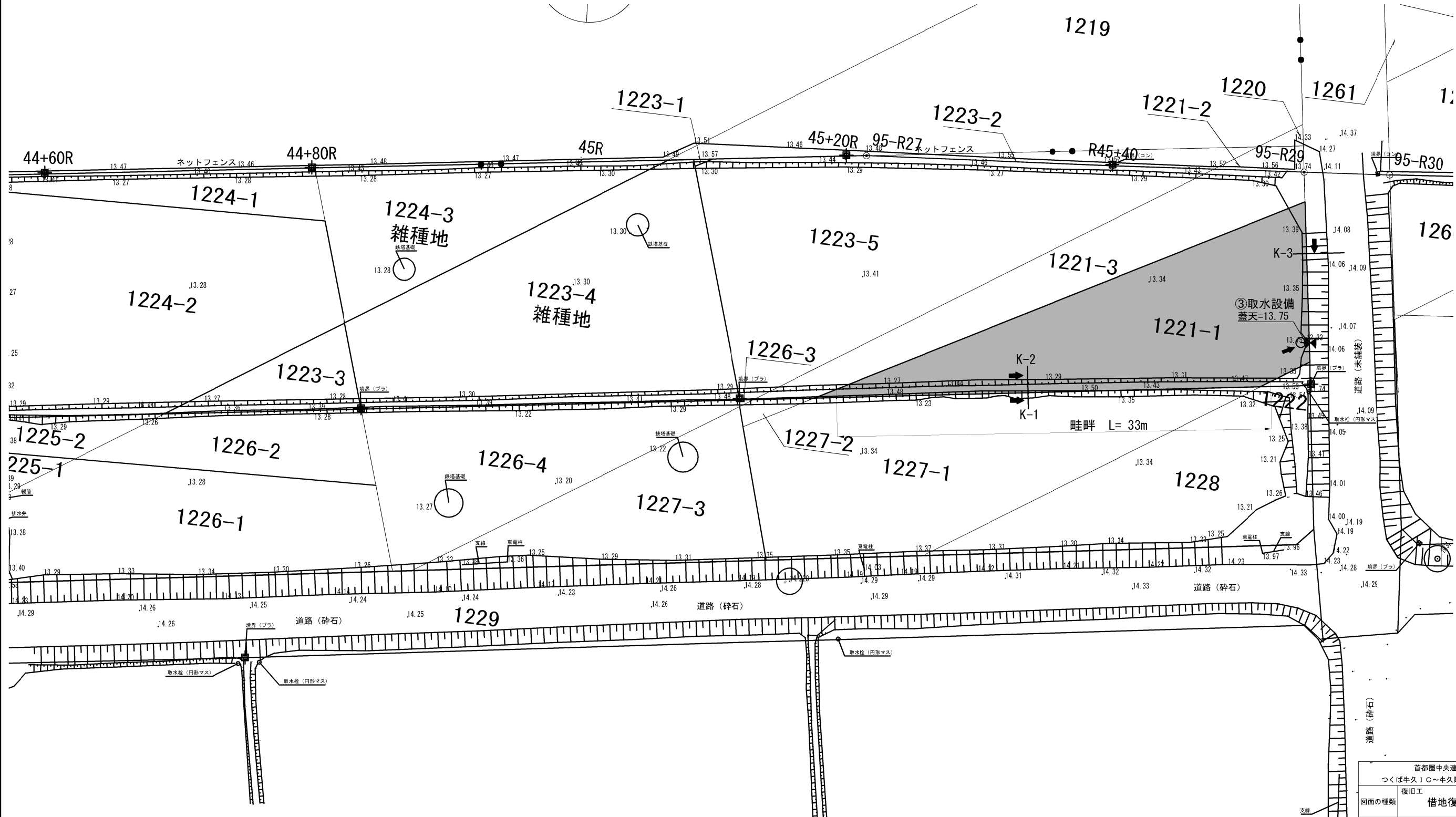
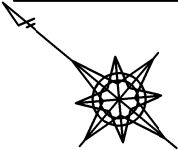
首都圏中央連絡自動車道 つくば牛久IC～牛久阿見IC間附帯工事		
図面の種類	借地復旧詳細平面図	
縮 尺	S=1:300	図面番号
設計会社名	大成エンジニアリング株式会社	
施工会社名		
事務所名	東日本高速道路株式会社 関東支社 つくば工務事務所	



■ : 借地範囲

No.49 1223-5

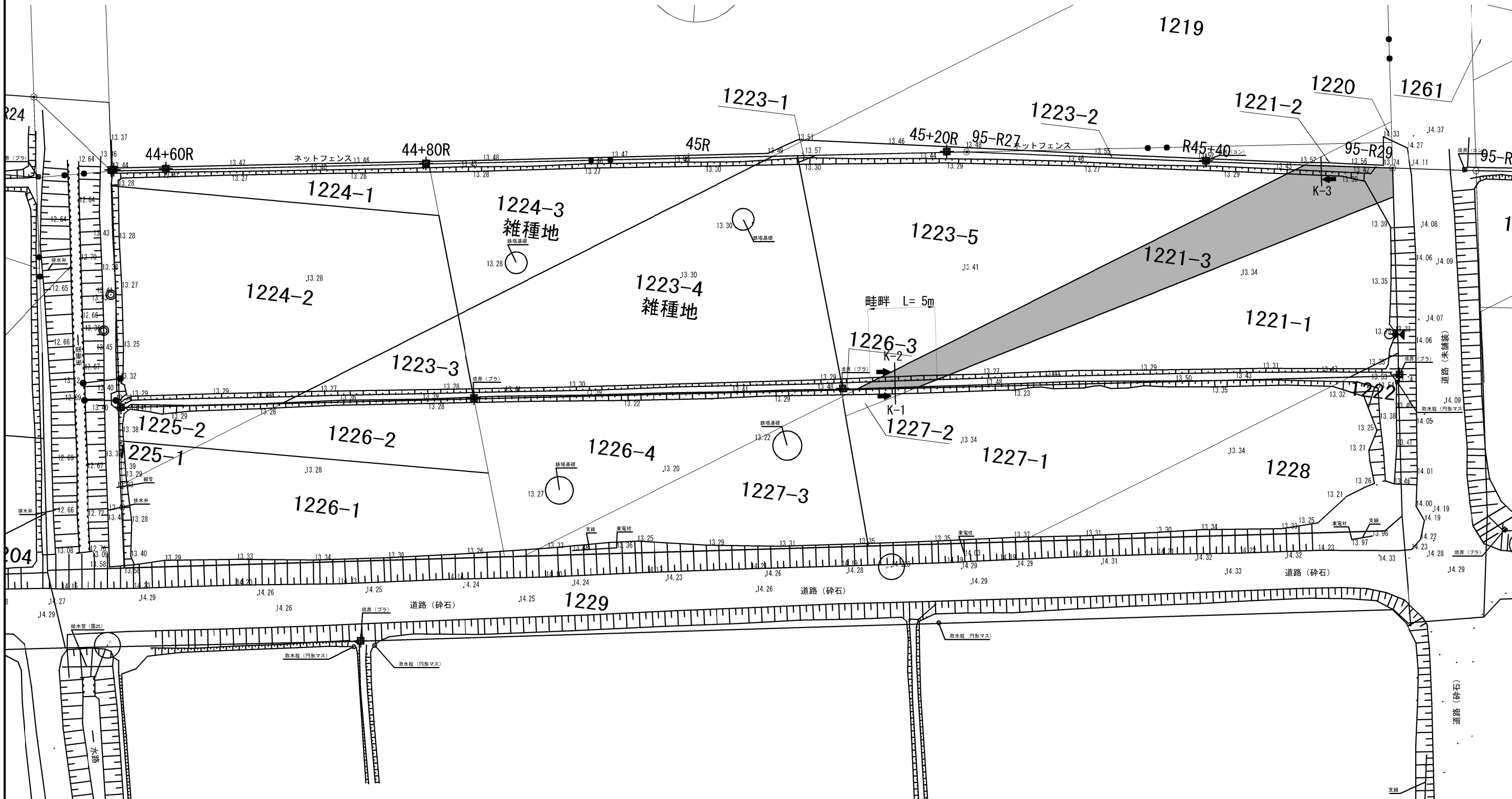
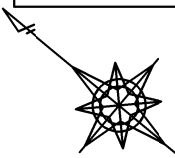
首都圏中央連絡自動車道	
つくば牛久I C～牛久阿見I C間附帯工事	
図面の種類	復旧工
	借地復旧詳細平面図
縮 尺	S=1:300 図面番号
設計会社名	大成エンジニアリング株式会社
施工会社名	
事務所名	東日本高速道路株式会社 関東支社
	つくば工務事務所



：借地範囲

No.50 1221-1

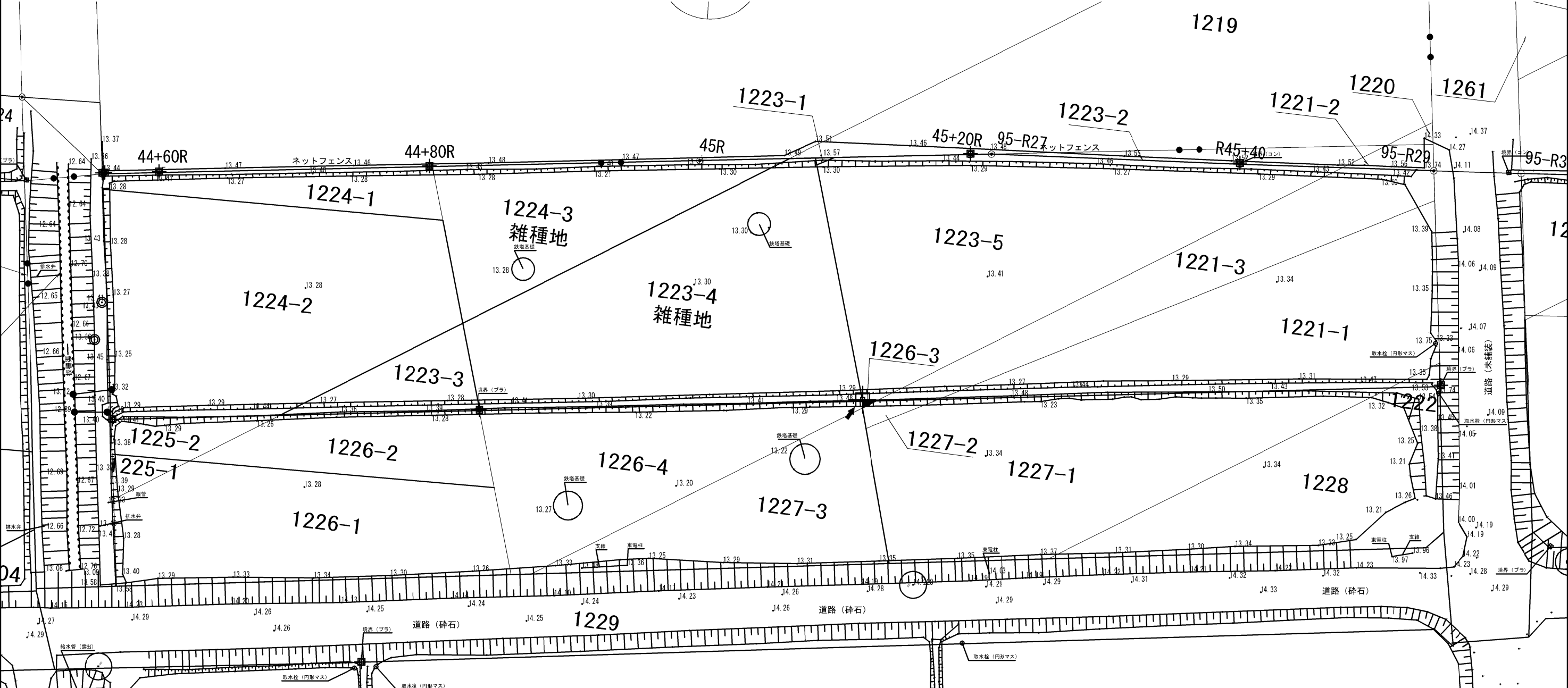
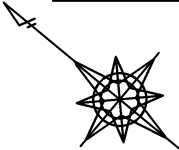
首都圏中央連絡自動車道 つくば牛久IC～牛久阿見IC間附帯工事			
図面の種類	借地復旧詳細平面図		
	縮尺	S=1:300	図面番号
設計会社名	大成エンジニアリング株式会社		
施工会社名			
事務所名	東日本高速道路株式会社 関東支社 つくば工務事務所		



：借地範囲

No.51 1221-3

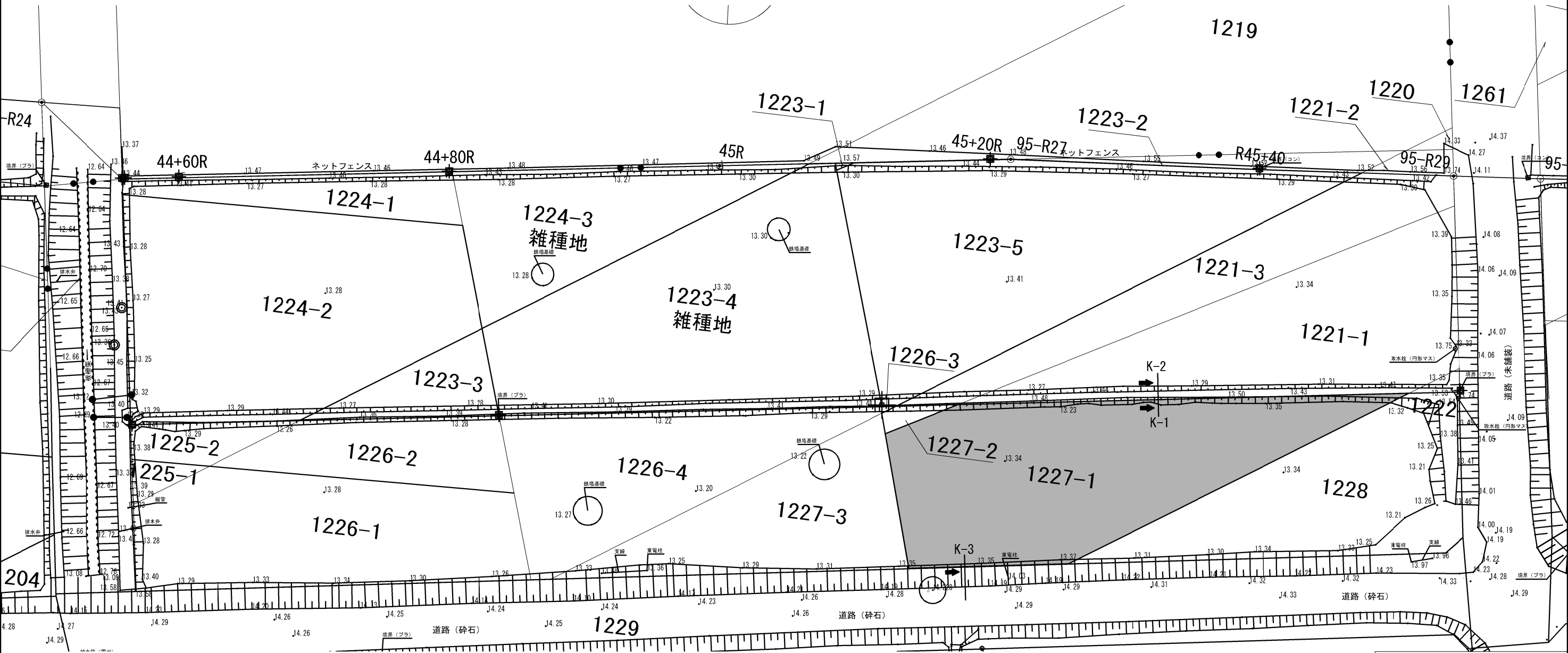
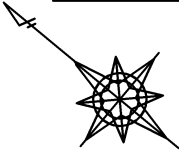
首都圏中央連絡自動車道	
つくば牛久I.C～牛久阿見I.C間附帯工工事	
図面の種類	借地復旧詳細平面図
縮 尺	S=1:300 図面番号
設計会社名	大成エンジニアリング株式会社
施工会社名	
事務所名	東日本高速道路株式会社 関東支社 つくば工事事務所



： 借地範囲

No.52 1226-3

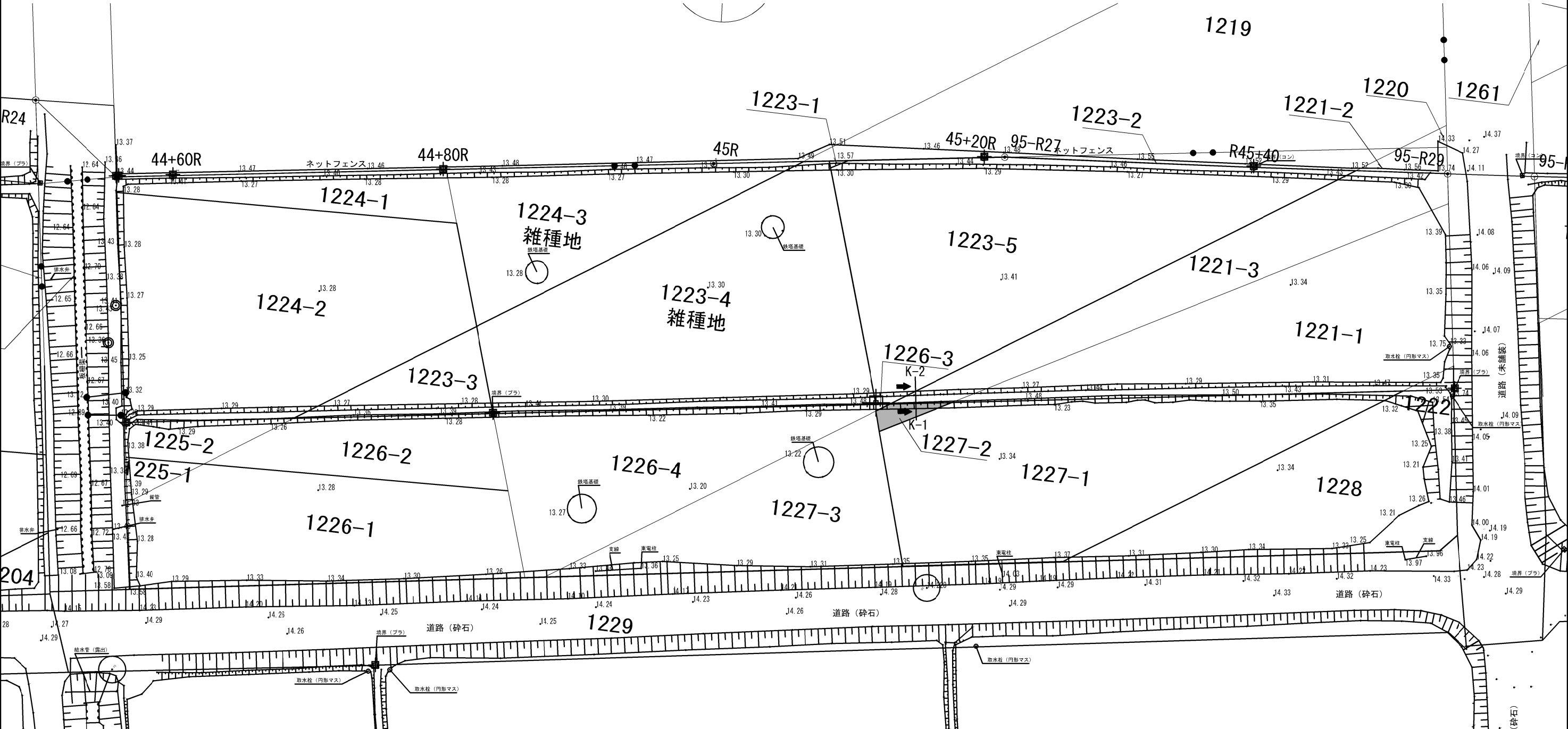
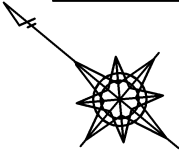
首都圏中央連絡自動車道 つくば牛久I C～牛久阿見I C間附帯工事		
図面の種類	借地復旧詳細平面図	
縮 尺	S=1:300	図面番号
設計会社名	大成エンジニアリング株式会社	
施工会社名		
事務所名	東日本高速道路株式会社 関東支社 つくば工事事務所	



■ : 借地範囲

No.53 1227-1

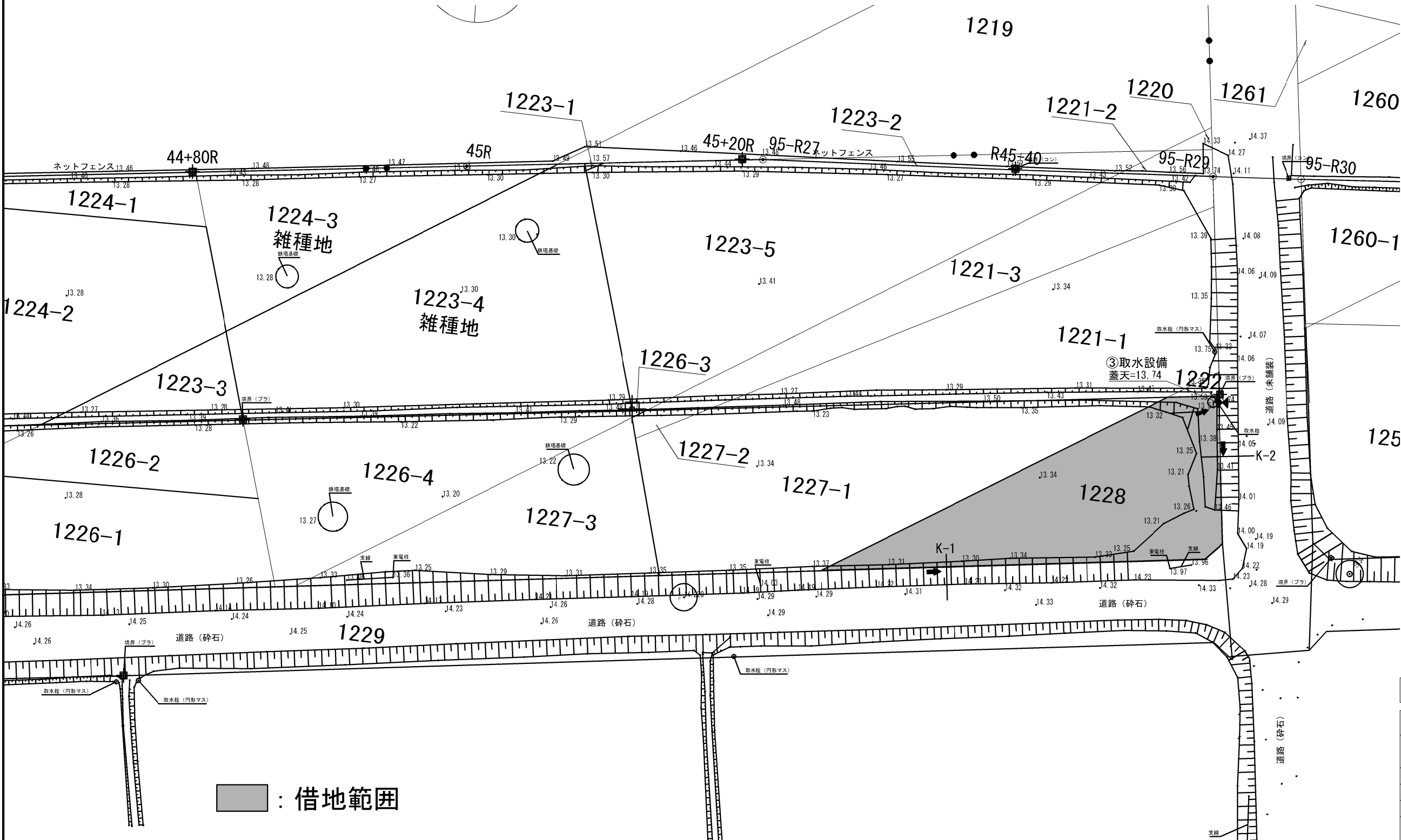
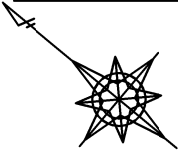
首都圏中央連絡自動車道 つくば牛久I C～牛久阿見I C間附帯工工事		
図面の種類	借地復旧詳細平面図	
縮 尺	S=1:300	図面番号
設計会社名	大成エンジニアリング株式会社	
施工会社名		
事務所名	東日本高速道路株式会社 関東支社 つくば工 事務 所	



■ : 借地範囲

No.54 1227-2

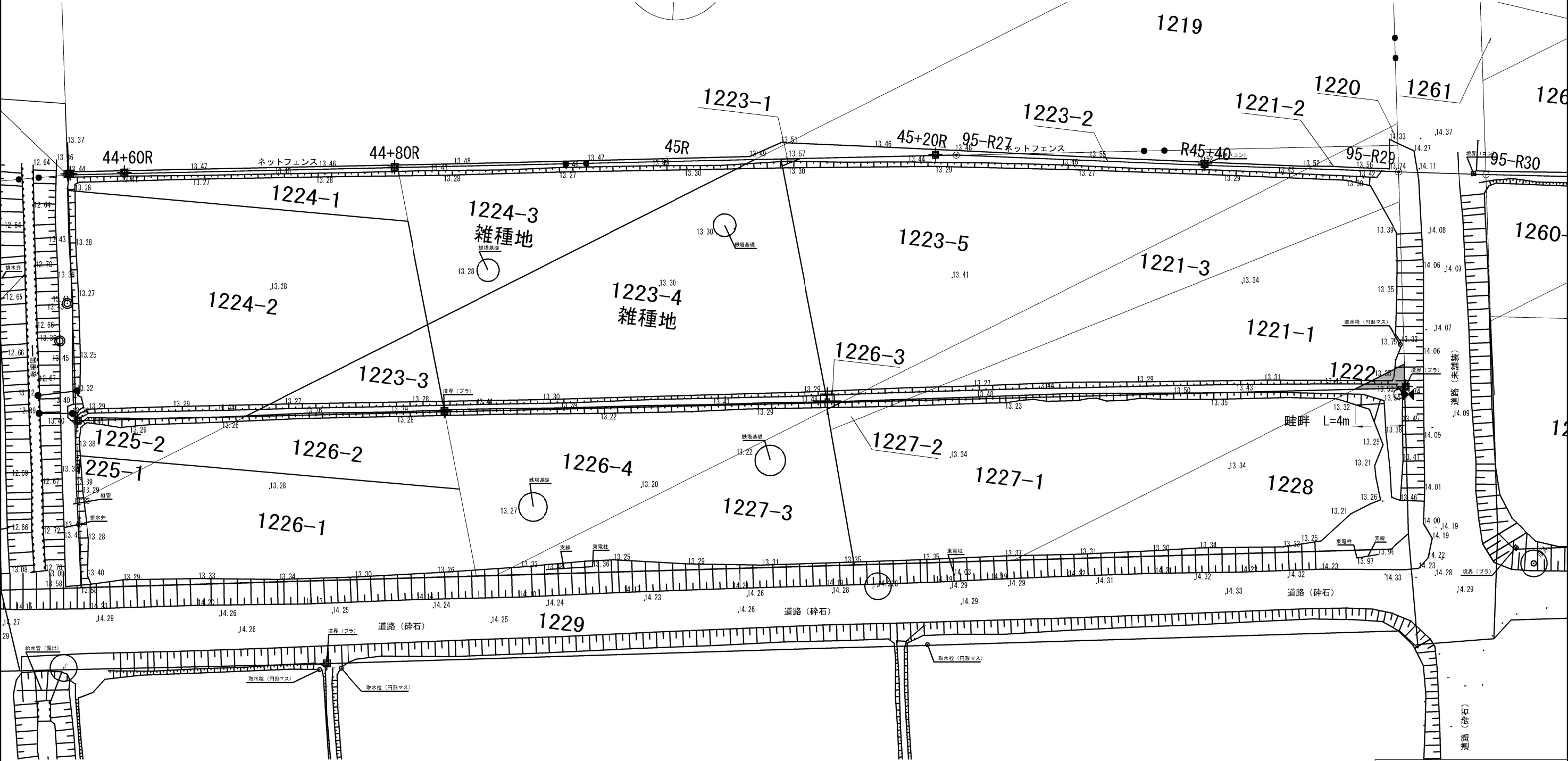
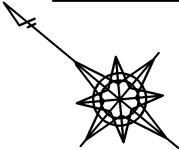
首都圏中央連絡自動車道 つくば牛久IC～牛久阿見IC間附帯工工事			
図面の種類	借地復旧詳細平面図		
縮尺	S=1:300	図面番号	
設計会社名	大成エンジニアリング株式会社		
施工会社名			
事務所名	東日本高速道路株式会社 関東支社 つくば工務事務所		



■ : 借地範囲

No.55 1228

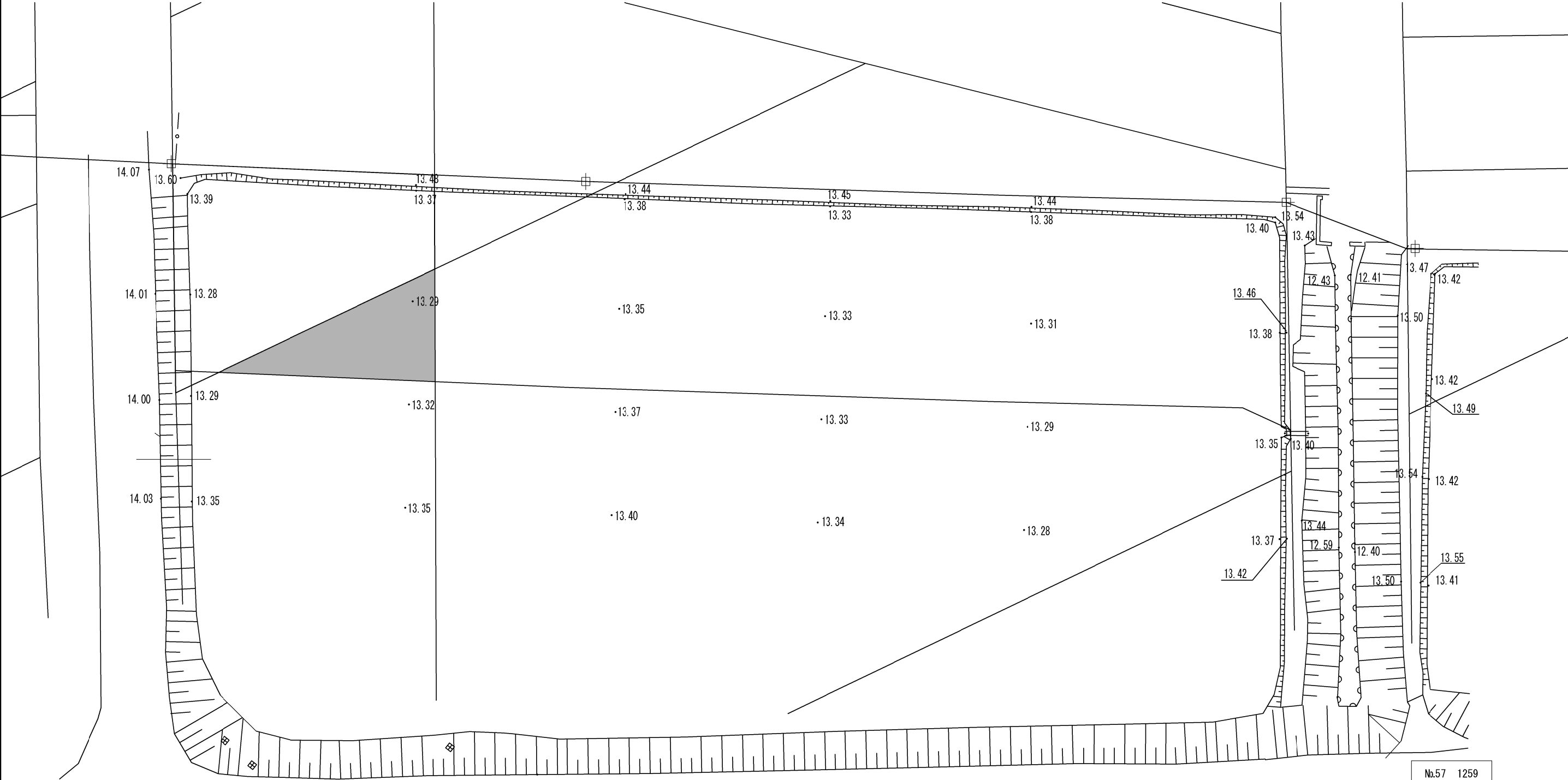
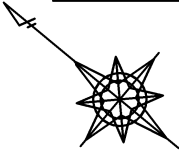
首都圏中央連絡自動車道	
つくば牛久I C～牛久阿見I C間附帯工工事	
図面の種類	借地復旧詳細平面図
縮 尺	S=1:300 図面番号
設計会社名	大成エンジニアリング株式会社
施工会社名	
事務所名	東日本高速道路株式会社 関東支社 つくば工 事務所



■ : 借地範囲

No.56 1222

首都圏中央連絡自動車道			
つくば牛久IC～牛久阿見IC間附帯工工事			
図面の種類	復旧工 借地復旧詳細平面図		
縮 尺	S=1:300	図面番号	
設計会社名	大成エンジニアリング株式会社		
施工会社名			
事務所名	東日本高速道路株式会社 関東支社 つくば工 事務所		



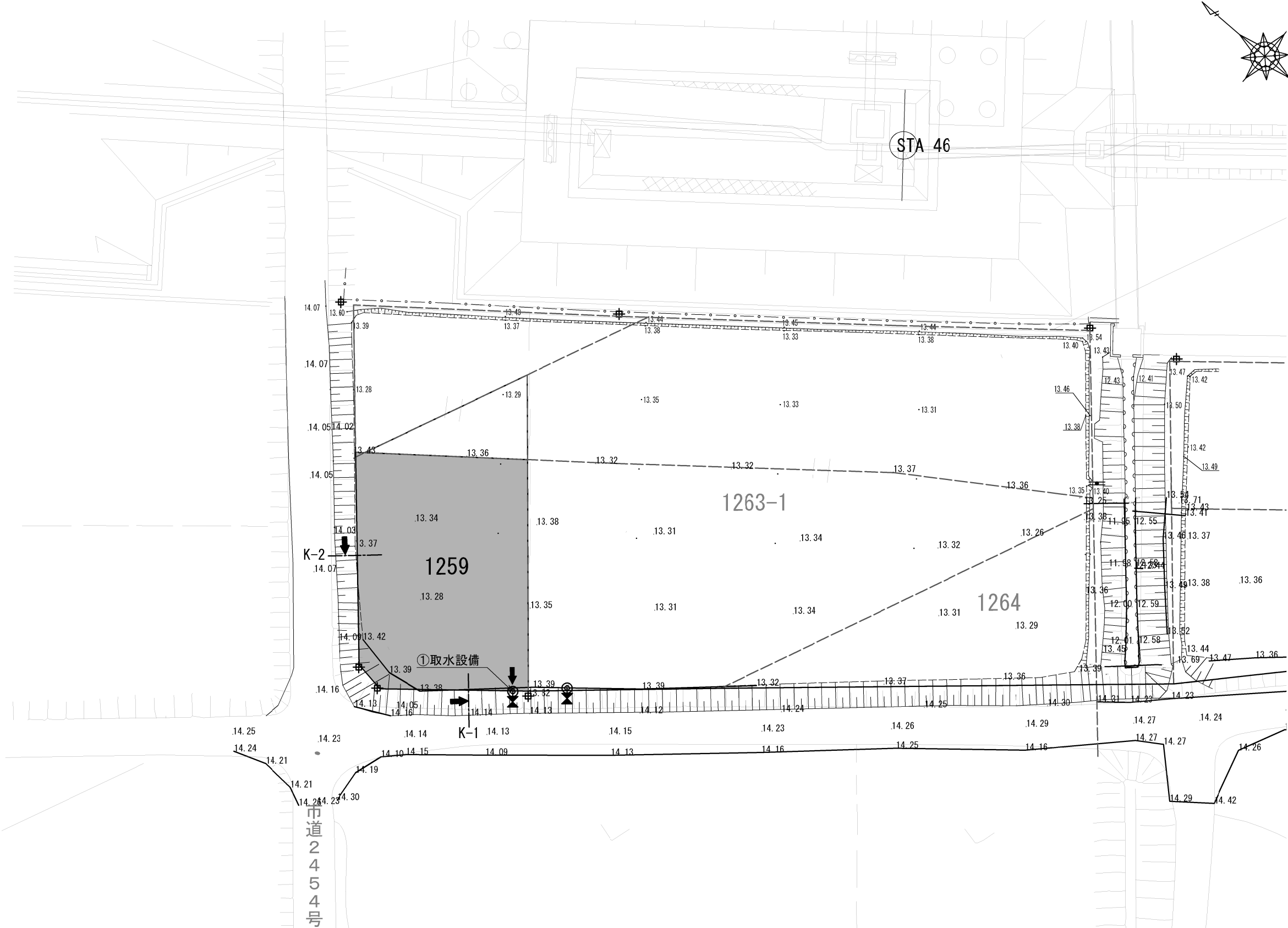
No.57 1259

首都圏中央連絡自動車道 つくば牛久I.C～牛久阿見I.C間附帯工工事			
図面の種類	復旧工		
	借地復旧詳細平面図		
縮 尺	S=1:300	図面番号	
設計会社名	大成エンジニアリング株式会社		
施工会社名			
事務所名	東日本高速道路株式会社 関東支社 つくば工務事務所		

 : 借地範囲

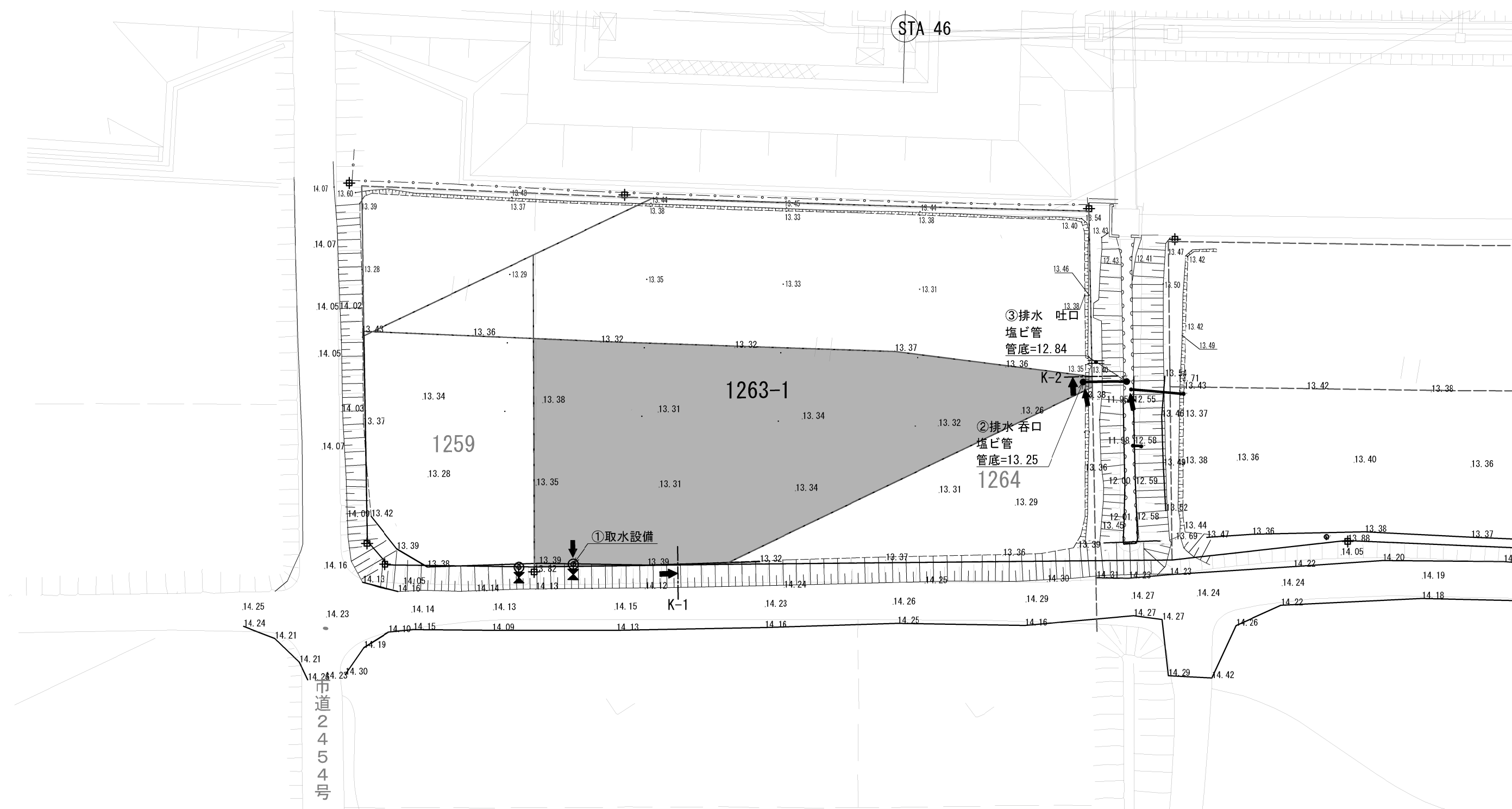
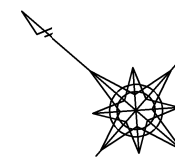
借地復旧詳細平面図 S=1:300

：借地範囲



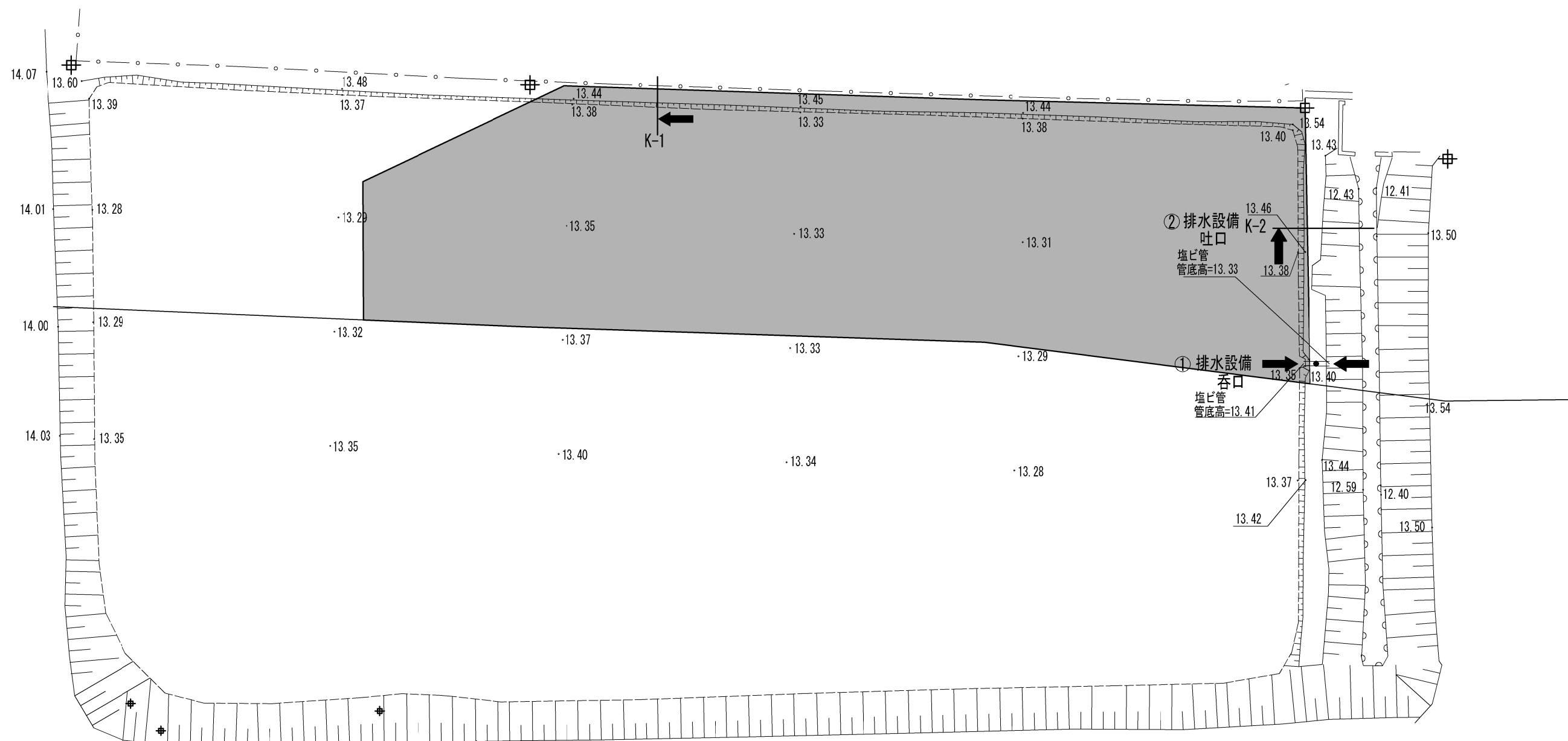
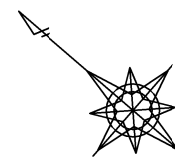
No.58 1259

首都圏中央連絡自動車道 つくば牛久I C～牛久阿見I C間附帯工工事			
図面の種類	復旧工		
	借地復旧詳細平面図		
縮 尺	S=1:300	図面番号	
設計会社名	大成エンジニアリング株式会社		
施工会社名			
事務所名	東日本高速道路株式会社 関東支社 つくば工務事務所		



首都圏中央連絡自動車道			
つくば牛久1C〜牛久阿見1C間附帯工事			
図面の種類		借図復旧詳細平面図	
縮 尺		S=1/300	図面番号
設計会社名		大成エンジニアリング株式会社	
施工会社名			
事務所名		東日本高速道路株式会社 関東支社 つくば工事事務所	

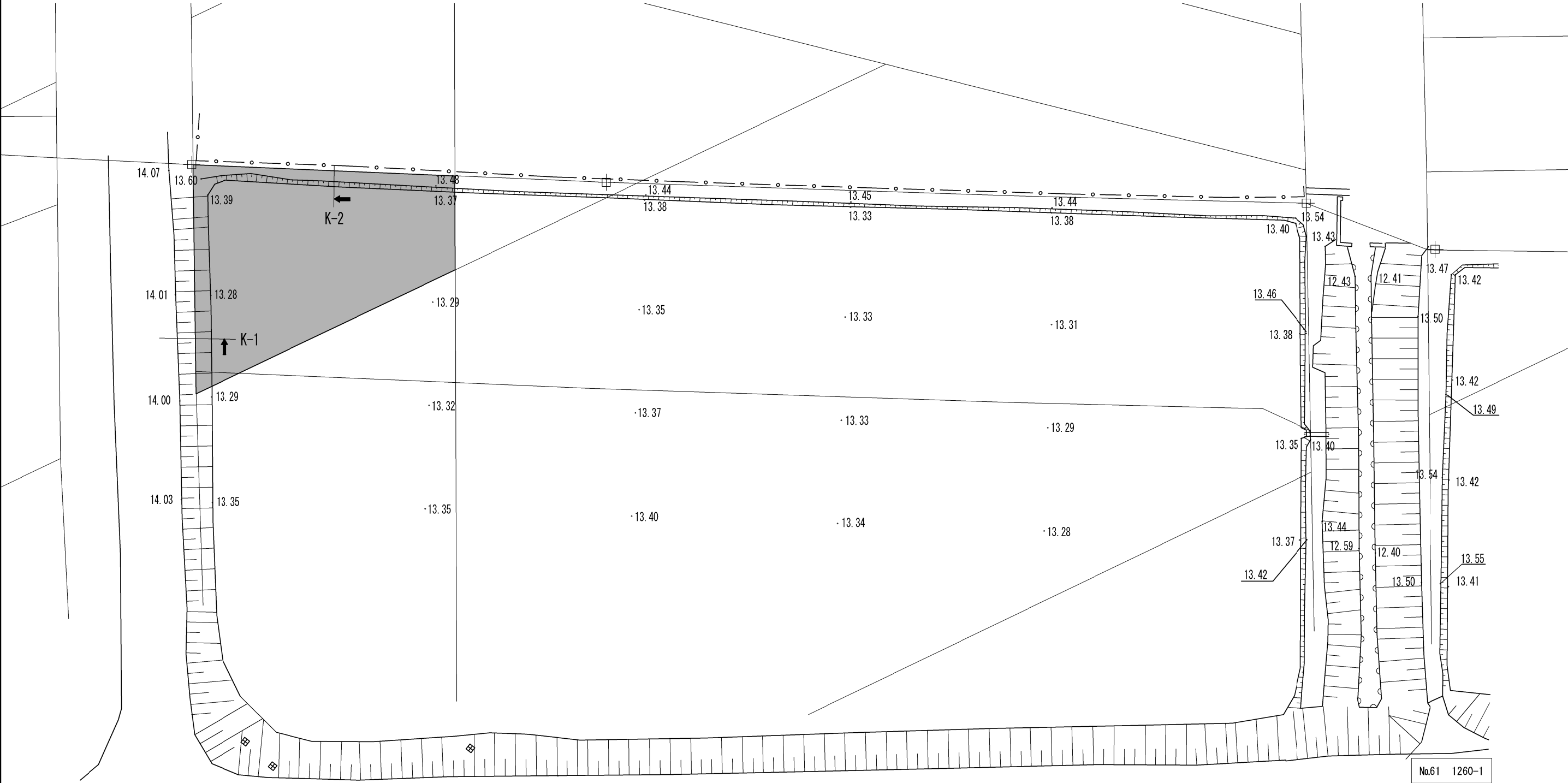
■：借地範圍



 : 借地範圍

No.60 1263-1	
首都圏中央連絡自動車道 つくば牛久１Ｃ～牛久阿見１Ｃ間附帯工事	
復旧工	借地復旧詳細平面図
図面の種類	
縮尺	S=1:300
設計会社名	大成エンジニアリング株式会社
施工会社名	
事務所名	東日本高速道路株式会社 関東支社 つくば工事事務所

借地復旧詳細平面図 S=1:200

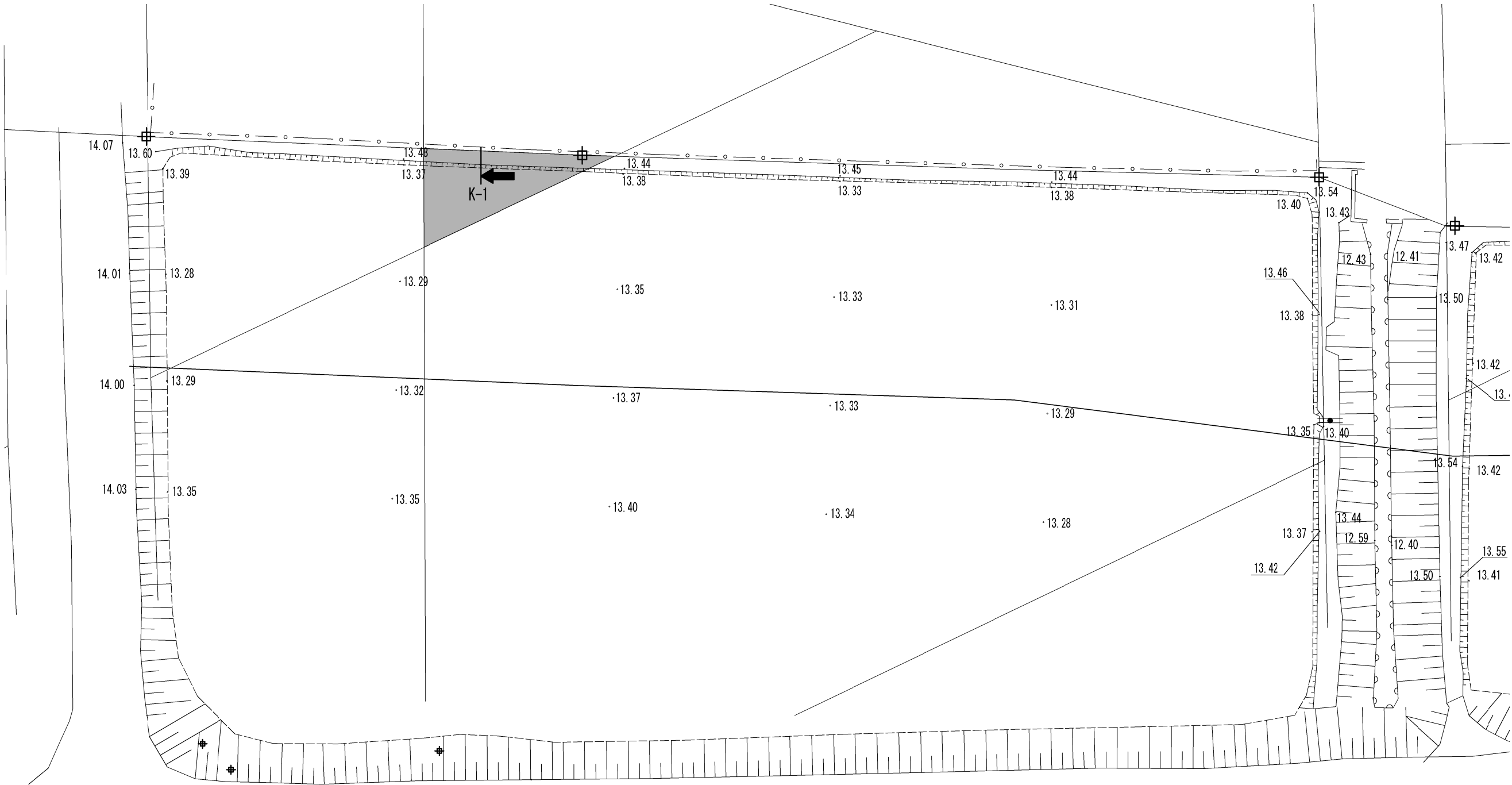
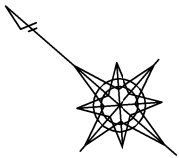


■ : 借地範囲

No.61 1260-1

首都圏中央連絡自動車道 つくば牛久I.C～牛久阿見I.C間附帯工工事			
図面の種類	復旧工		
	借地復旧詳細平面図		
縮 尺	S=1:200	図面番号	
設計会社名	大成エンジニアリング株式会社		
施工会社名			
事務所名	東日本高速道路株式会社 関東支社 つくば工務事務所		

借地復旧詳細平面図 S=1:200

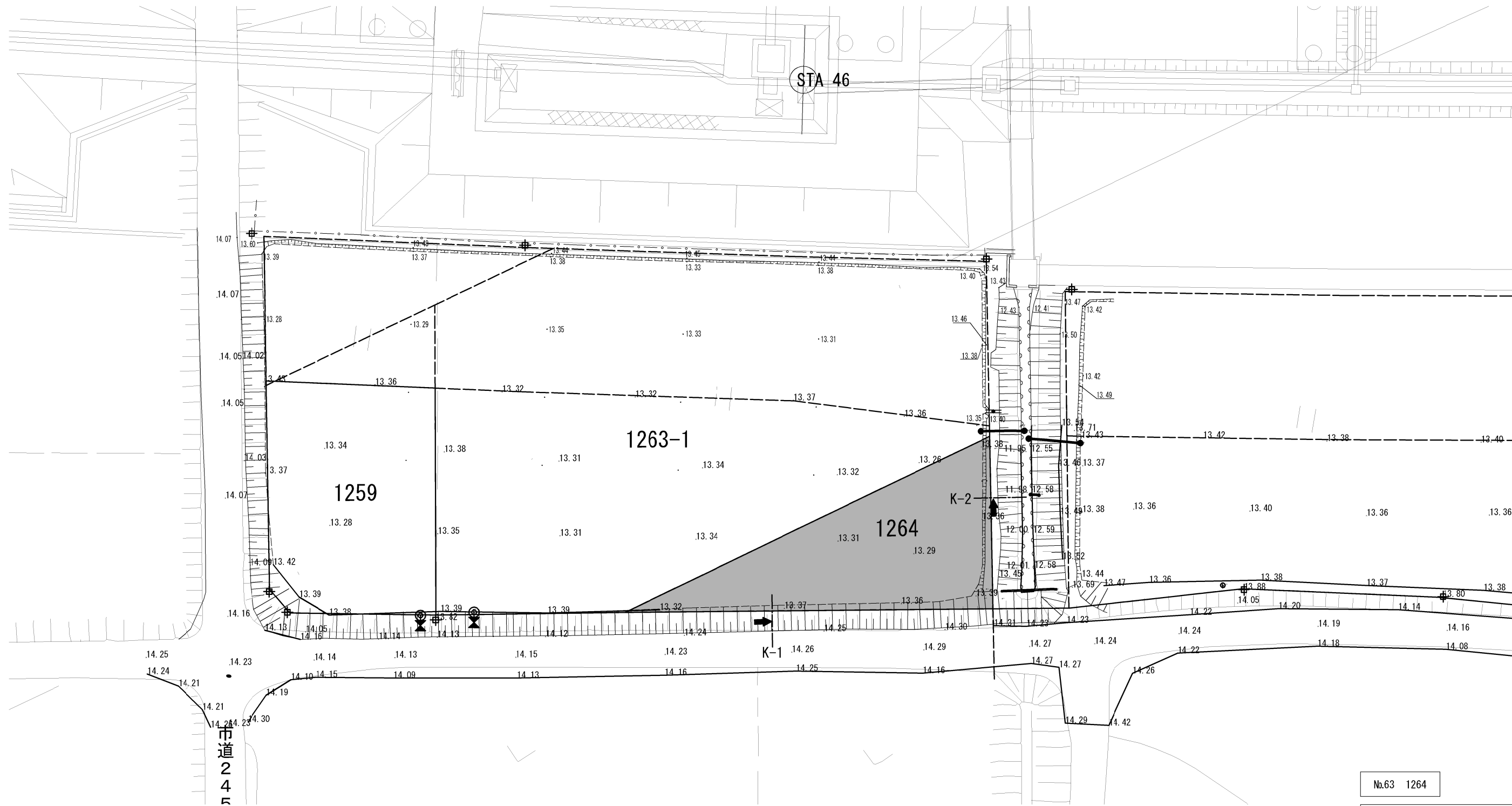
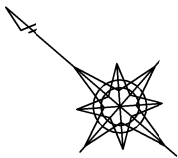


 : 借地範囲

No.62 1262-1

首都圏中央連絡自動車道 つくば牛久I.C～牛久阿見I.C間附帯工工事			
図面の種類	復旧工		
	借地復旧詳細平面図		
縮 尺	S=1:200	図面番号	
設計会社名	大成エンジニアリング株式会社		
施工会社名			
事務所名	東日本高速道路株式会社 関東支社 つくば工事事務所		

借地復旧詳細平面図 S=1:300



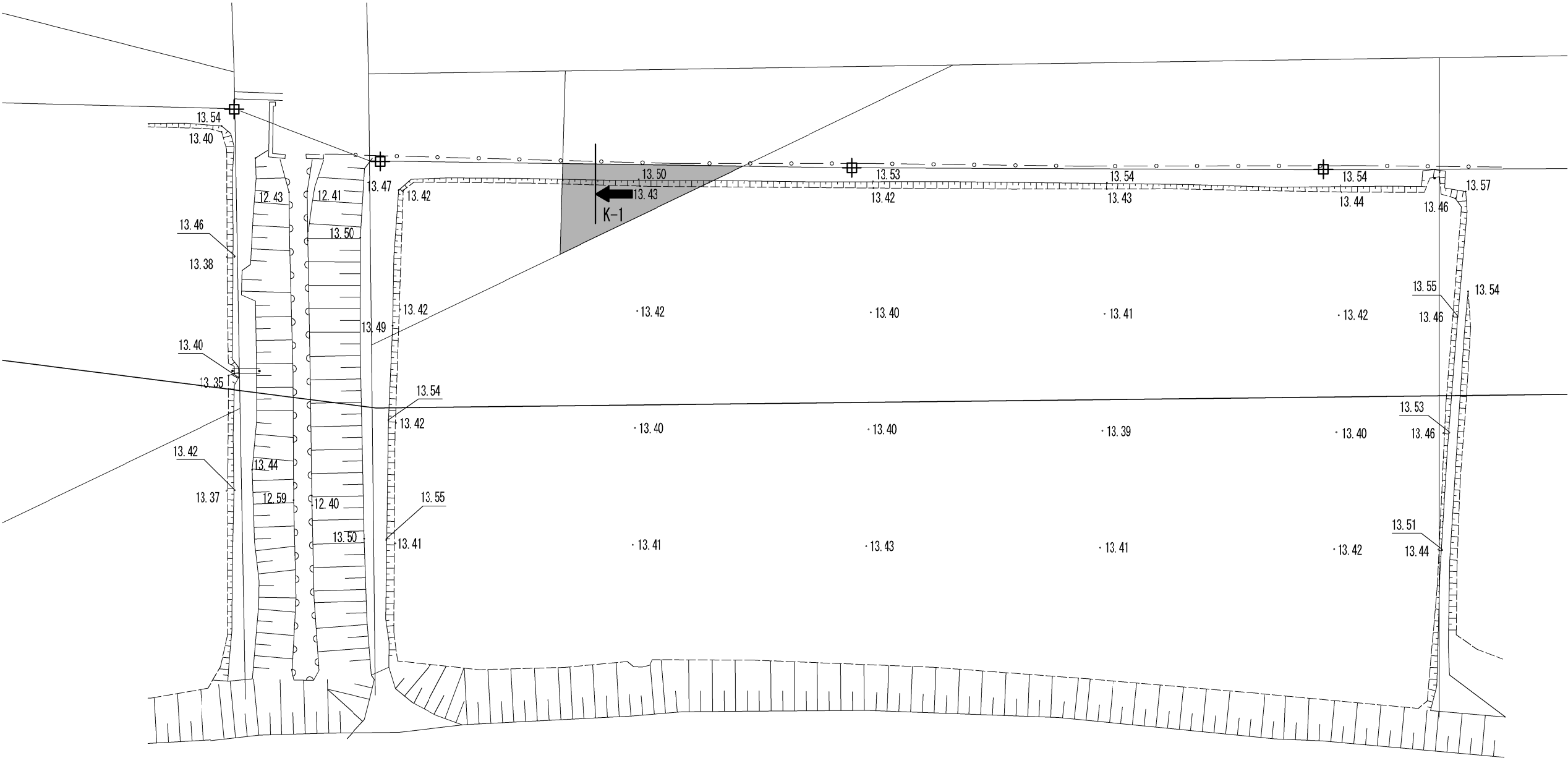
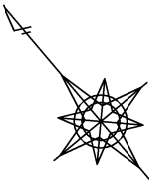
借地範囲

No.63 1264

首都圏中央連絡自動車道 つくば牛久I.C～牛久阿見I.C間附帯工事			
図面の種類	復旧工		
	借地復旧詳細平面図		
縮 尺	S=1:300	図面番号	
設計会社名	大成エンジニアリング株式会社		
施工会社名			
事務所名	東日本高速道路株式会社 関東支社 つくば工務事務所		

借地復旧詳細平面図 S=1:200

1278-1

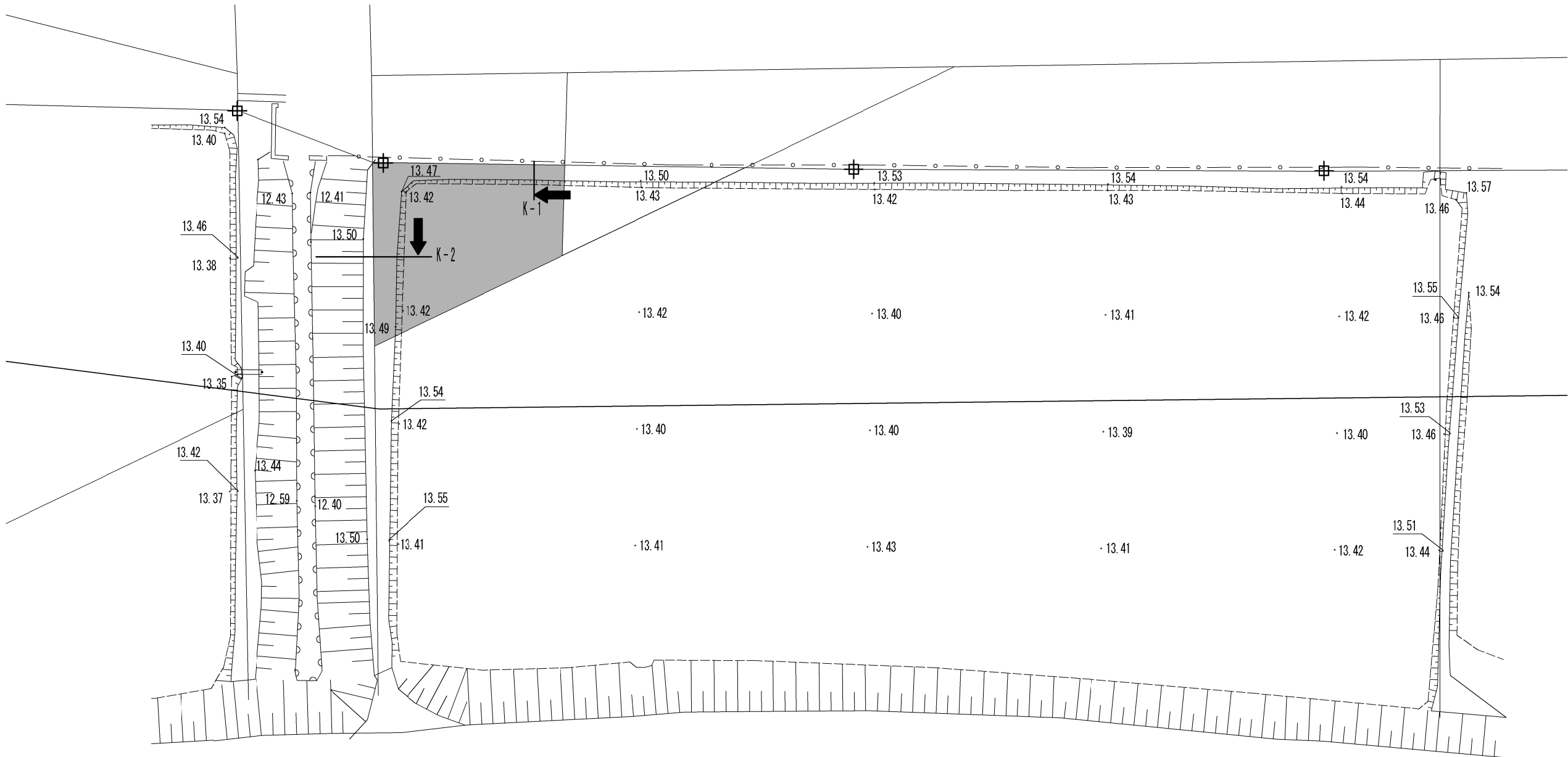
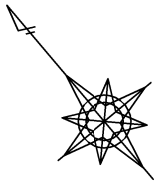


■ : 借地範囲

No.64 1278-1

首都圏中央連絡自動車道 つくば牛久I.C～牛久阿見I.C間附帯工工事			
図面の種類	復旧工		
	借地復旧詳細平面図		
縮 尺	S=1:200	図面番号	
設計会社名	大成エンジニアリング株式会社		
施工会社名			
事務所名	東日本高速道路株式会社 関東支社 つくば工務事務所		

借地復旧詳細平面図 S=1:200

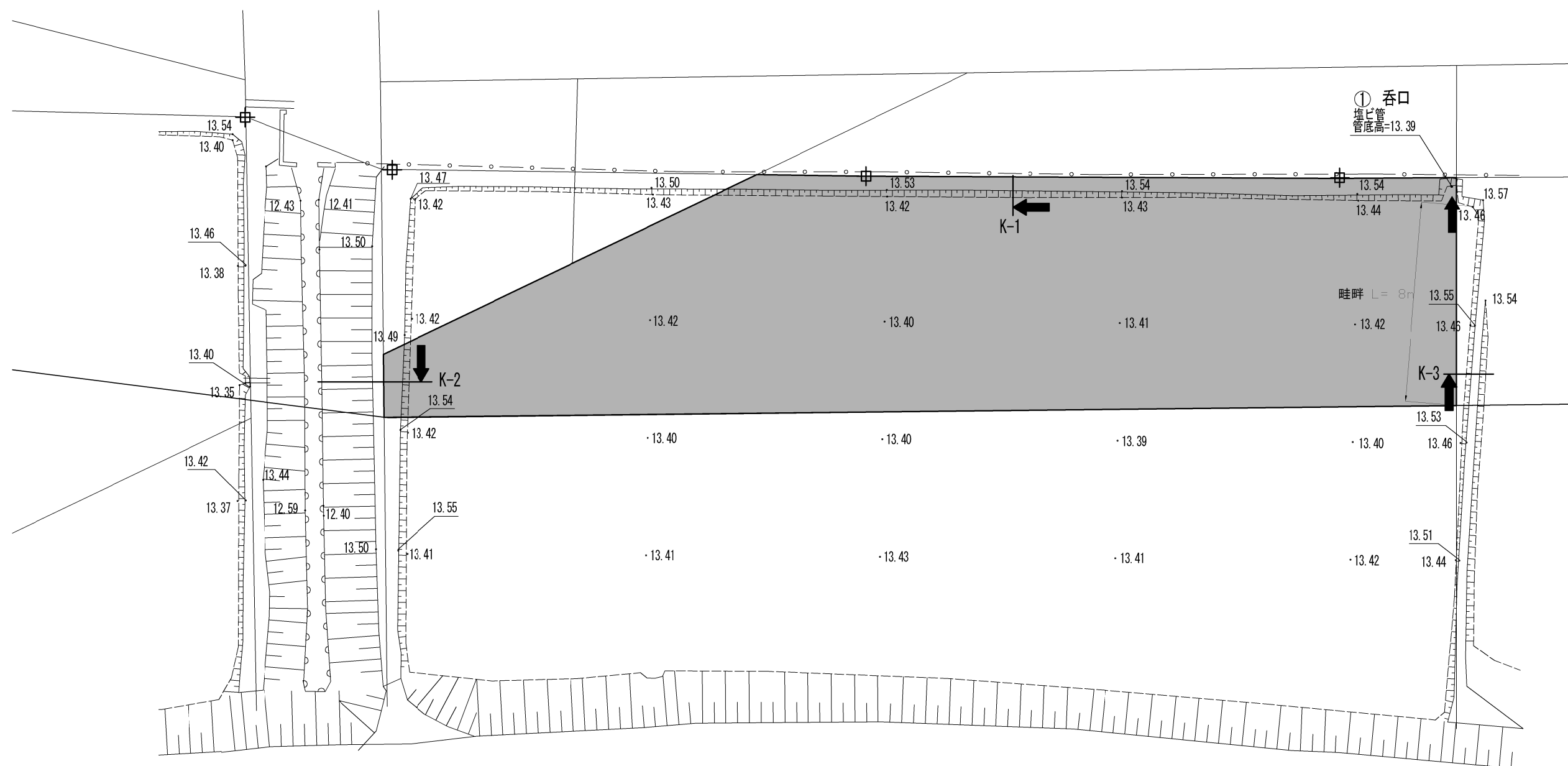
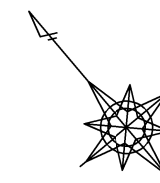


： 借地範囲

No.65 1278-2

首都圏中央連絡自動車道 つくば久IC～牛久阿見IC間附帯工工事			
図面の種類	復旧工		
	借地復旧詳細平面図		
縮 尺	S=1:200	図面番号	
設計会社名	大成エンジニアリング株式会社		
施工会社名			
事務所名	東日本高速道路株式会社 関東支社 つくば工 事 務 所		

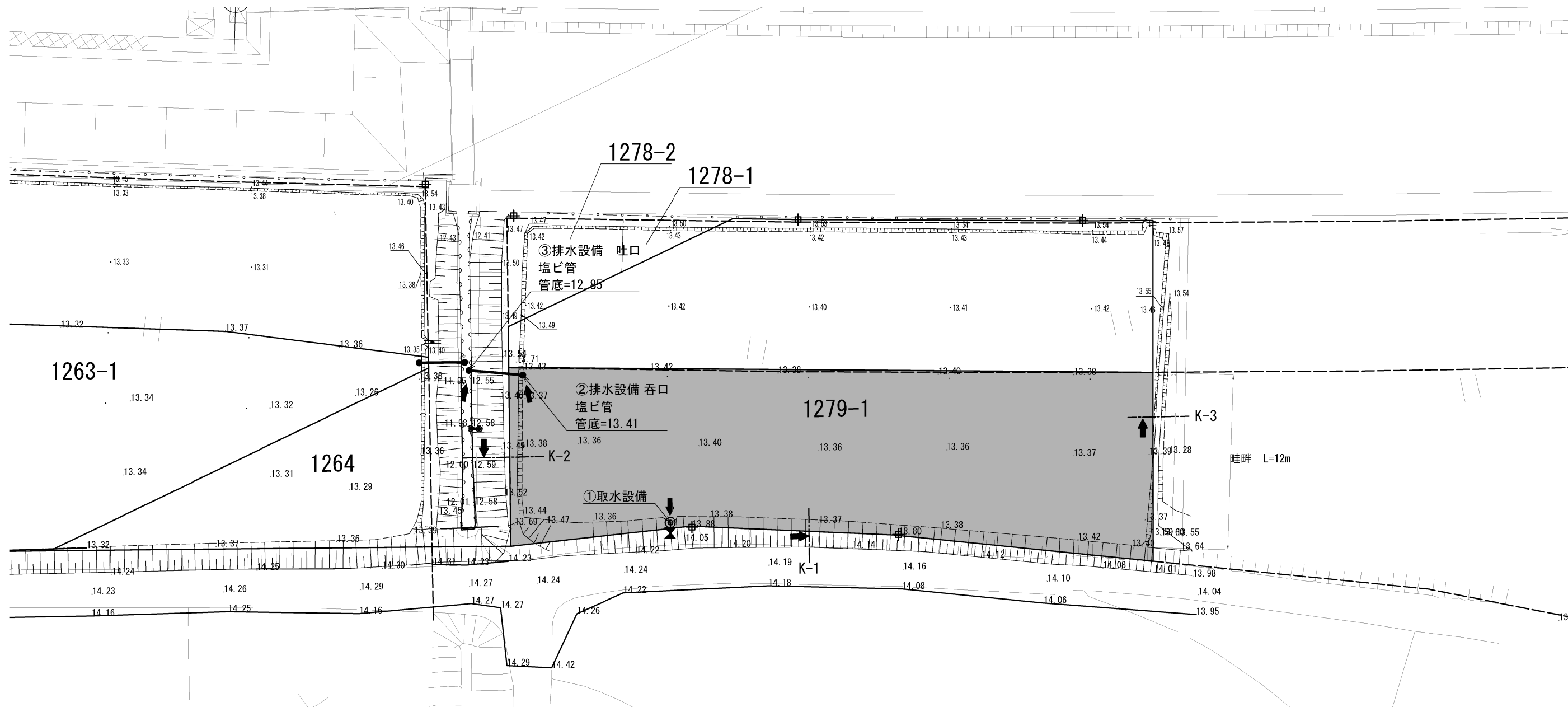
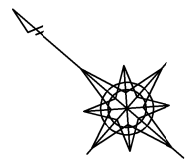
借地復旧詳細平面図 S=1:200



■ : 借地範囲

No.66 1279-1

首都圏中央連絡自動車道 つくば牛久I.C～牛久阿見I.C間附帯工工事			
図面の種類	復旧工		
	借地復旧詳細平面図		
縮 尺	S=1:200	図面番号	
設計会社名	大成エンジニアリング株式会社		
施工会社名			
事務所名	東日本高速道路株式会社 関東支社 つくば工務事務所		

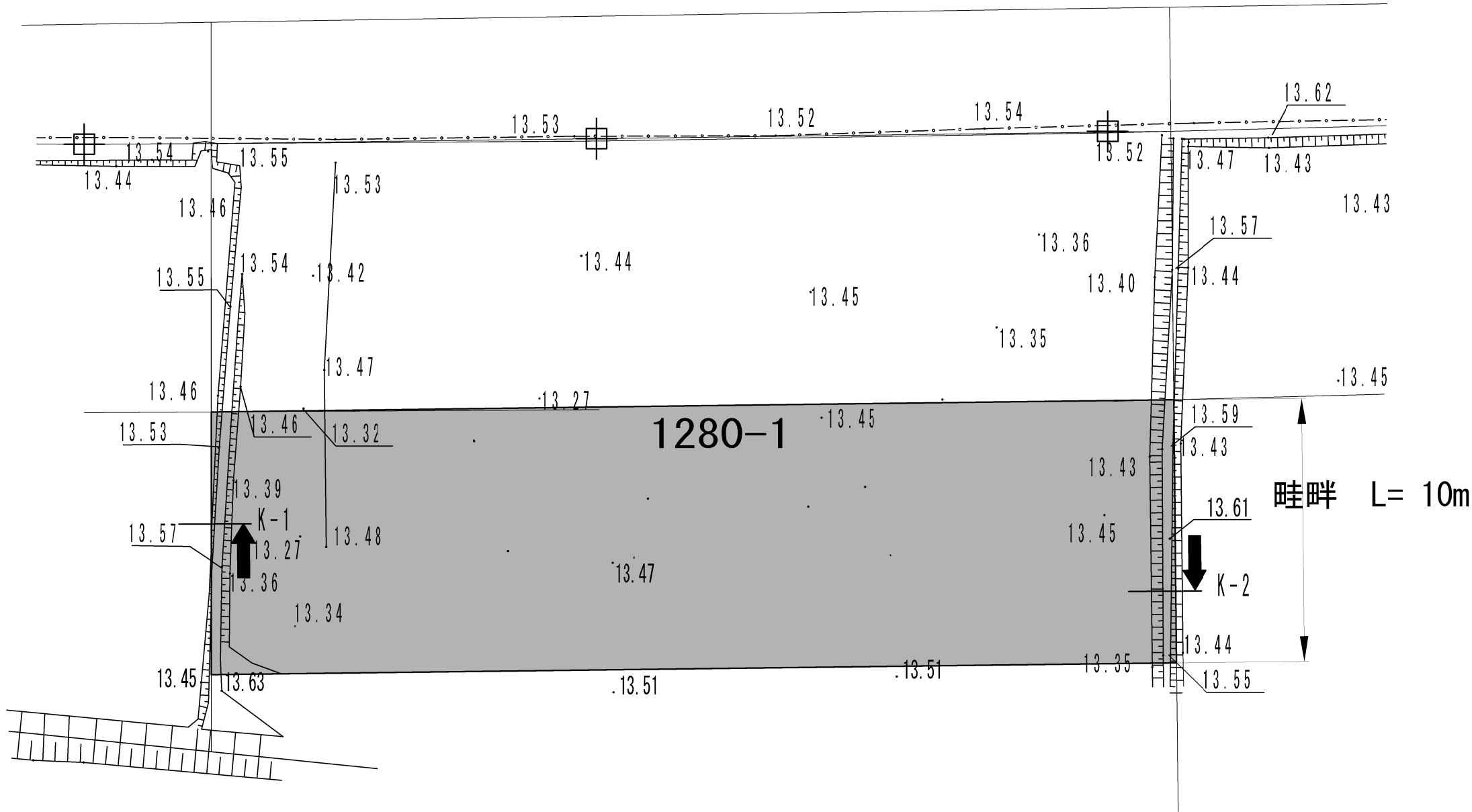
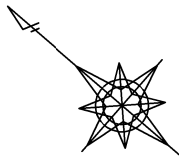


 : 借地範囲

No.67 1279-1

首都圏中央連絡自動車道			
つくば牛久I.C～牛久阿見I.C間附帯工事			
図面の種類	復旧工		
	借地復旧詳細平面図		
縮 尺	S=1:300	図面番号	
設計会社名	大成エンジニアリング株式会社		
施工会社名			
事務所名	東日本高速道路株式会社 関東支社		
	つくば工務事務所		

借地復旧詳細平面図 S=1:200

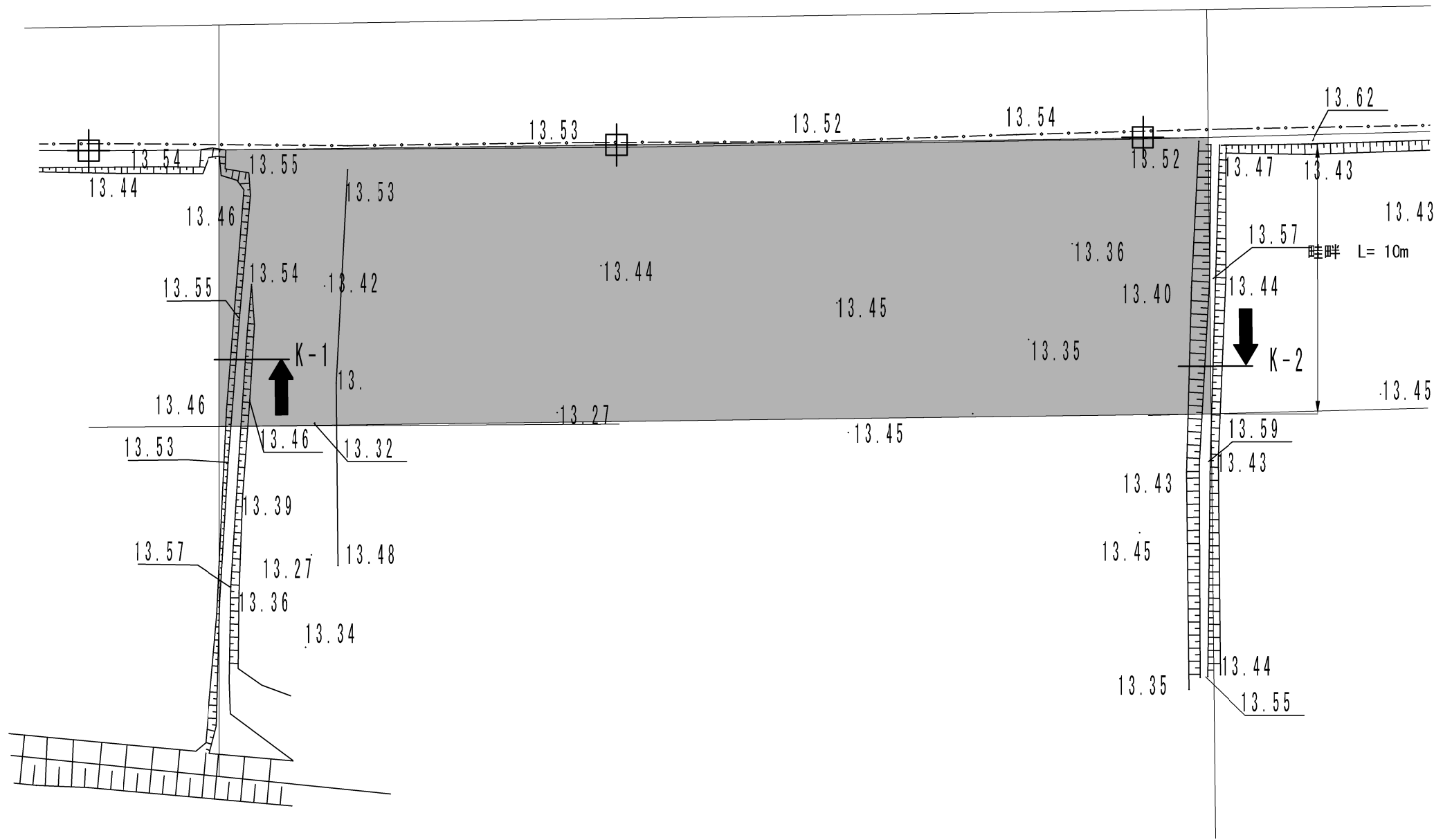
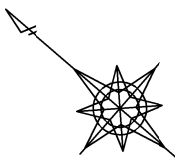


 : 借地範囲

No.68 1280-1

首都圏中央連絡自動車道			
つくば牛久保IC～牛久保見1IC間附帯工事			
図面の種類	復旧工		
	借地復旧詳細平面図		
縮 尺	S=1:200	図面番号	
設計会社名	大成エンジニアリング株式会社		
施工会社名			
事務所名	東日本高速道路株式会社 関東支社		
	つくば工務事務所		

借地復旧詳細平面図 S=1:200

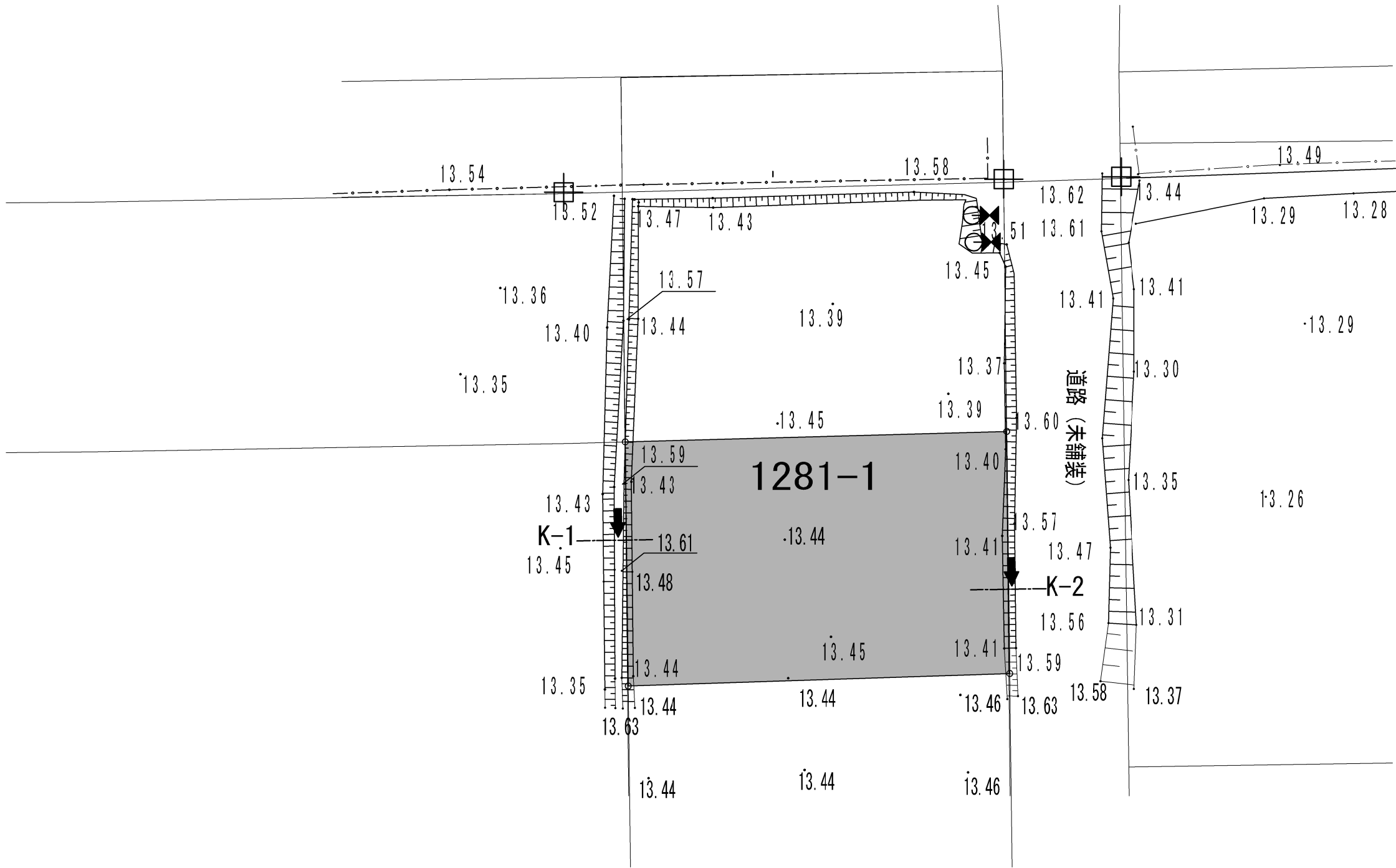
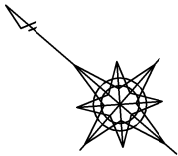


 : 借地範囲

No.69 1280-1

首都圏中央連絡自動車道 つくばIC～牛久阿見IC間附帯工工事			
図面の種類	復旧工		
	借地復旧詳細平面図		
縮 尺	S=1:200	図面番号	
設計会社名	大成エンジニアリング株式会社		
施工会社名			
事務所名	東日本高速道路株式会社 関東支社 つくば工務事務所		

借地復旧詳細平面図 S=1:200

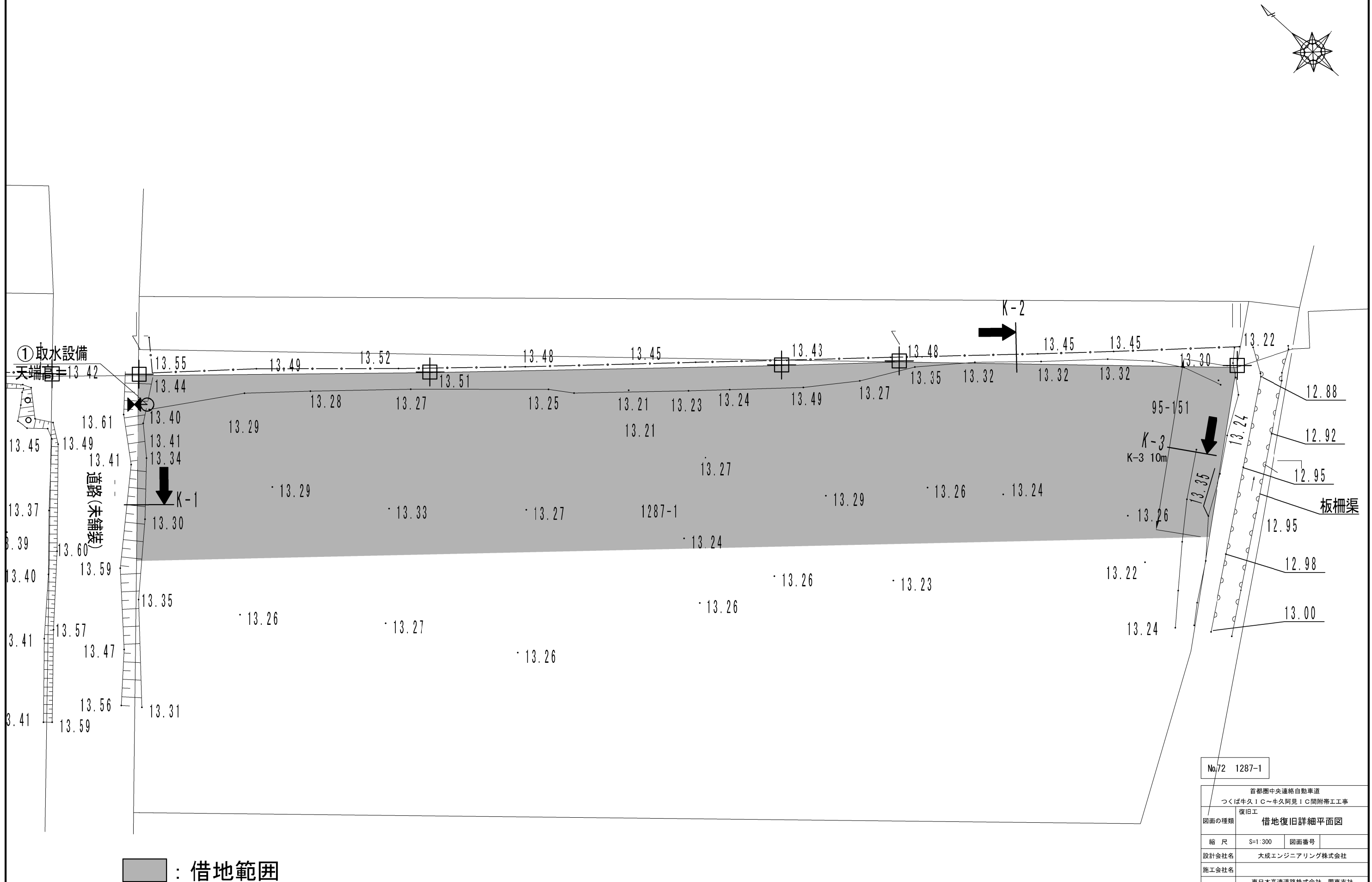


： 借地範囲

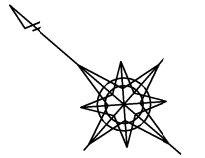
No.71 1281-1

首都圏中央連絡自動車道 つくばIC～牛久阿見IC間附帯工工事			
図面の種類	復旧工		
	借地復旧詳細平面図		
縮 尺	S=1:200	図面番号	
設計会社名	大成エンジニアリング株式会社		
施工会社名			
事務所名	東日本高速道路株式会社 関東支社 つくば工 事 務 所		

借地復旧詳細平面図 S=1:200

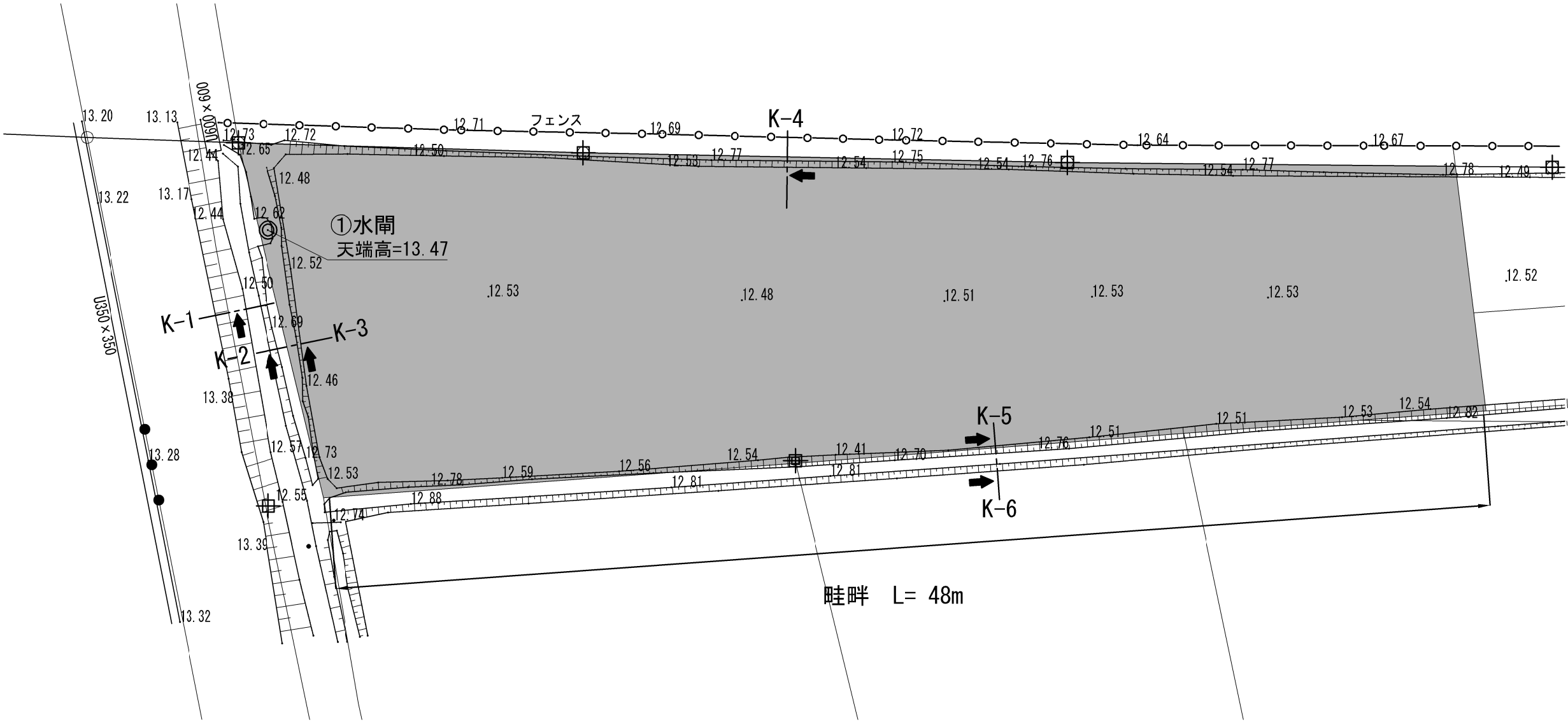



No.72	1287-1
首都圏中央連絡自動車道 つくば牛久I C～牛久阿見I C間附帯工工事	
復旧工	
図面の種類	借地復旧詳細平面図
縮 尺	S=1:300
図面番号	
設計会社名	大成エンジニアリング株式会社
施工会社名	
事務所名	東日本高速道路株式会社 関東支社 つくば工事事務所



No.73 1287-1

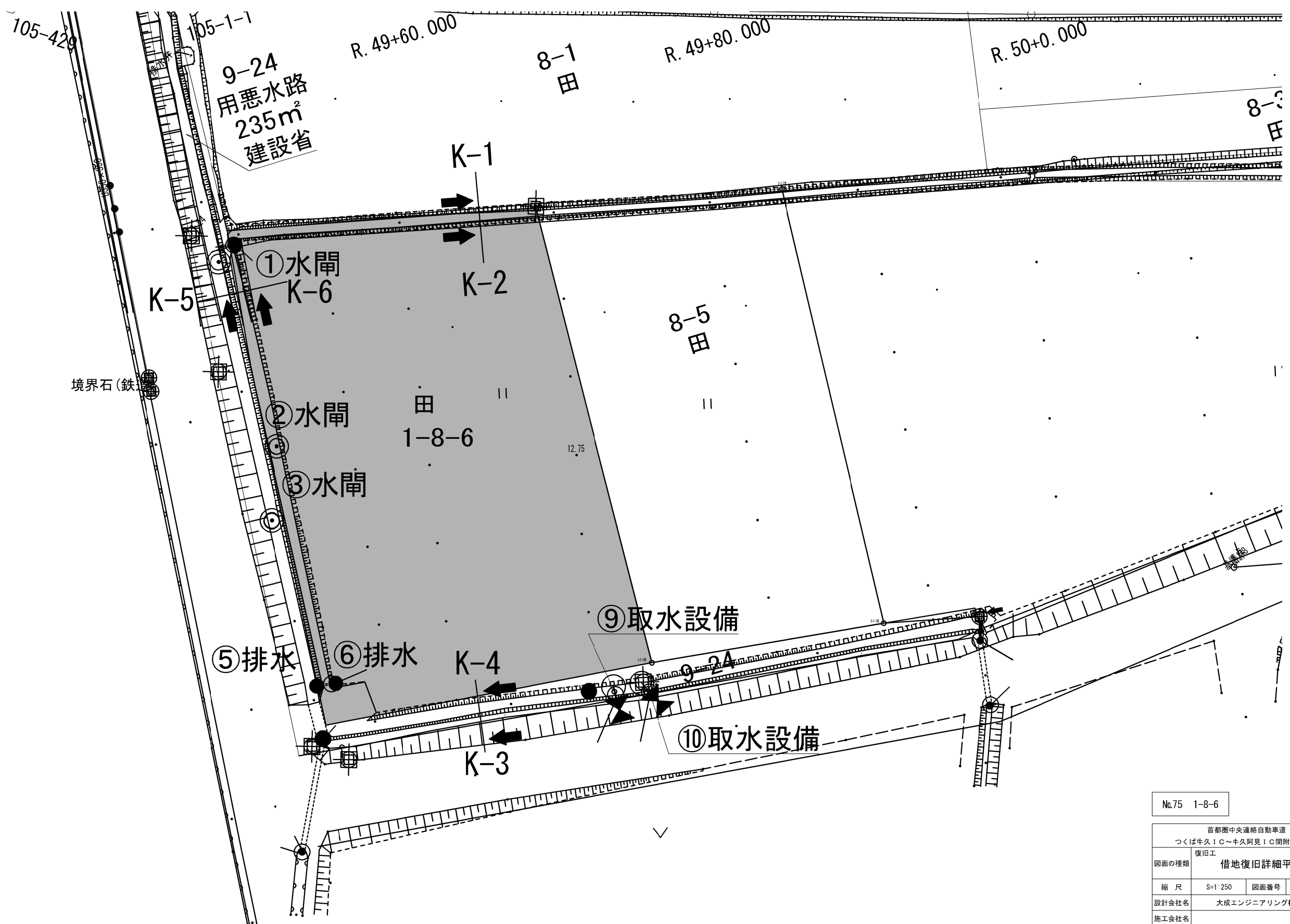
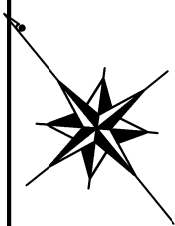
首都圏中央連絡自動車道 つくば久々IC～牛久久阿見IC間附帯工事			
復旧区間		借地復旧詳細平面図	
縮尺	S=1:250	図面番号	
設計会社名	大成エンジニアリング株式会社		
施工会社名			
事務所名	東日本高速道路株式会社 関東支社 つくば工務事務所		



： 借地範囲

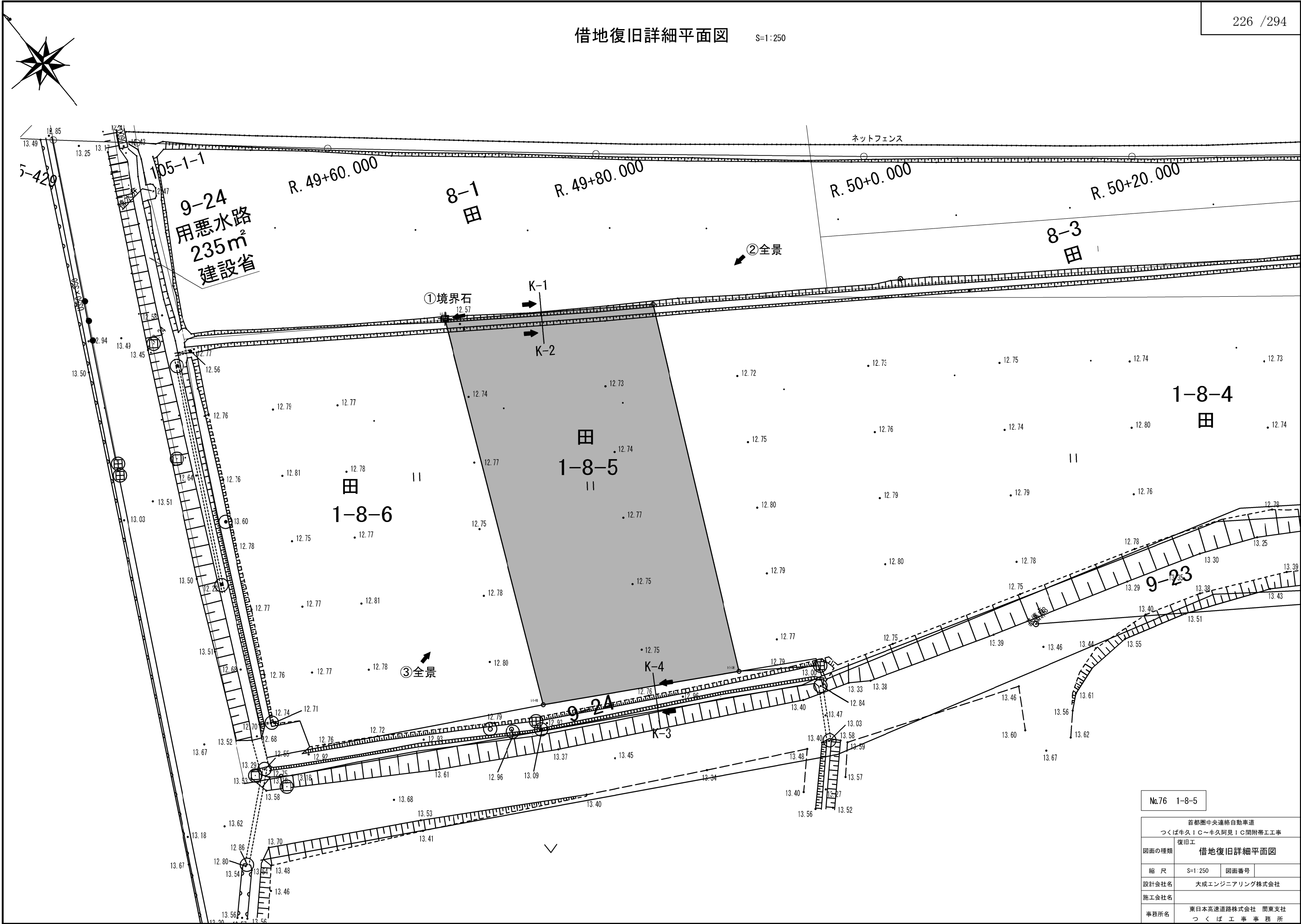
No.74 1-8-1

首都圏中央連絡自動車道 つくば牛久I.C～牛久阿見I.C間附帯工工事			
図面の種類	復旧工		
	借地復旧詳細平面図		
縮 尺	S=1:200	図面番号	
設計会社名	大成エンジニアリング株式会社		
施工会社名			
事務所名	東日本高速道路株式会社 関東支社 つくば工 事 務 所		



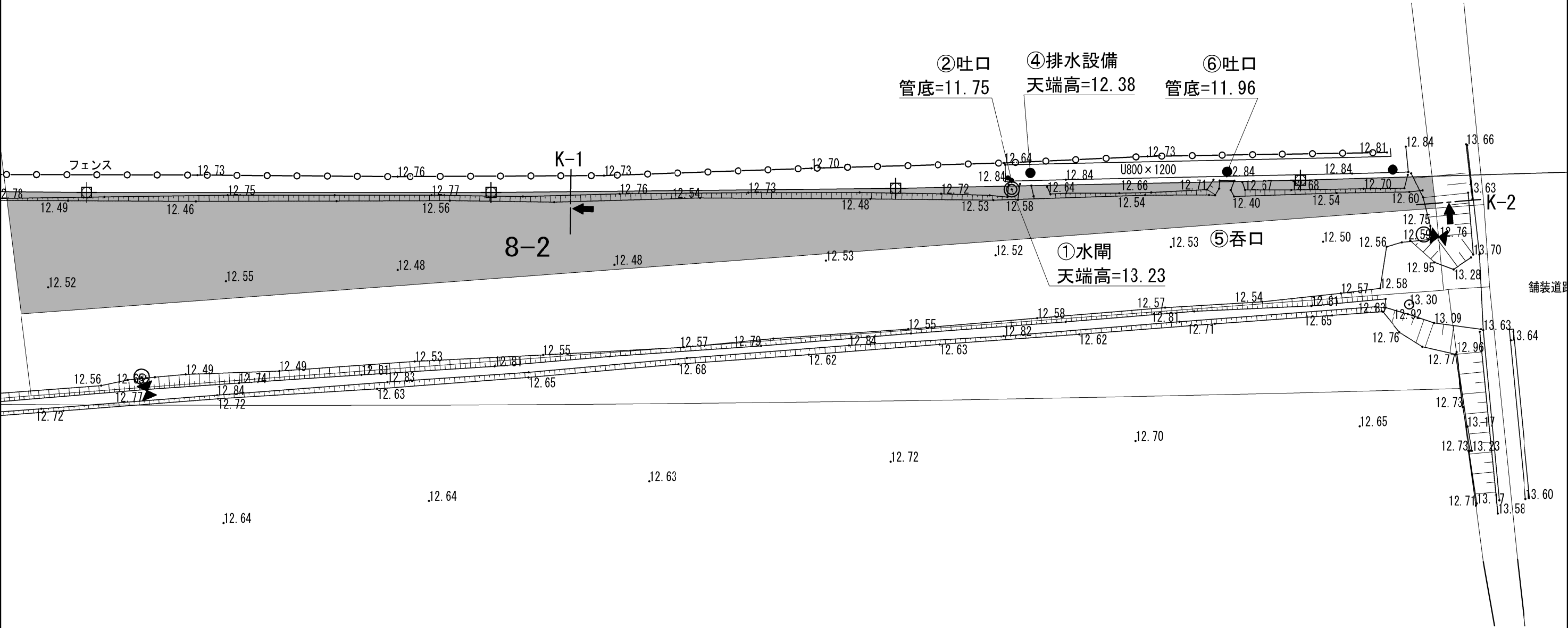

No.75 1-8-6

首都圏中央連絡自動車道 つくばIC～牛久阿見IC間附帯工事			
図面の種類	復旧工		
	借地復旧詳細平面図		
縮 尺	S=1:250	図面番号	
設計会社名	大成エンジニアリング株式会社		
施工会社名			
事務所名	東日本高速道路株式会社 関東支社 つくば工務事務所		



No.76 1-8-5

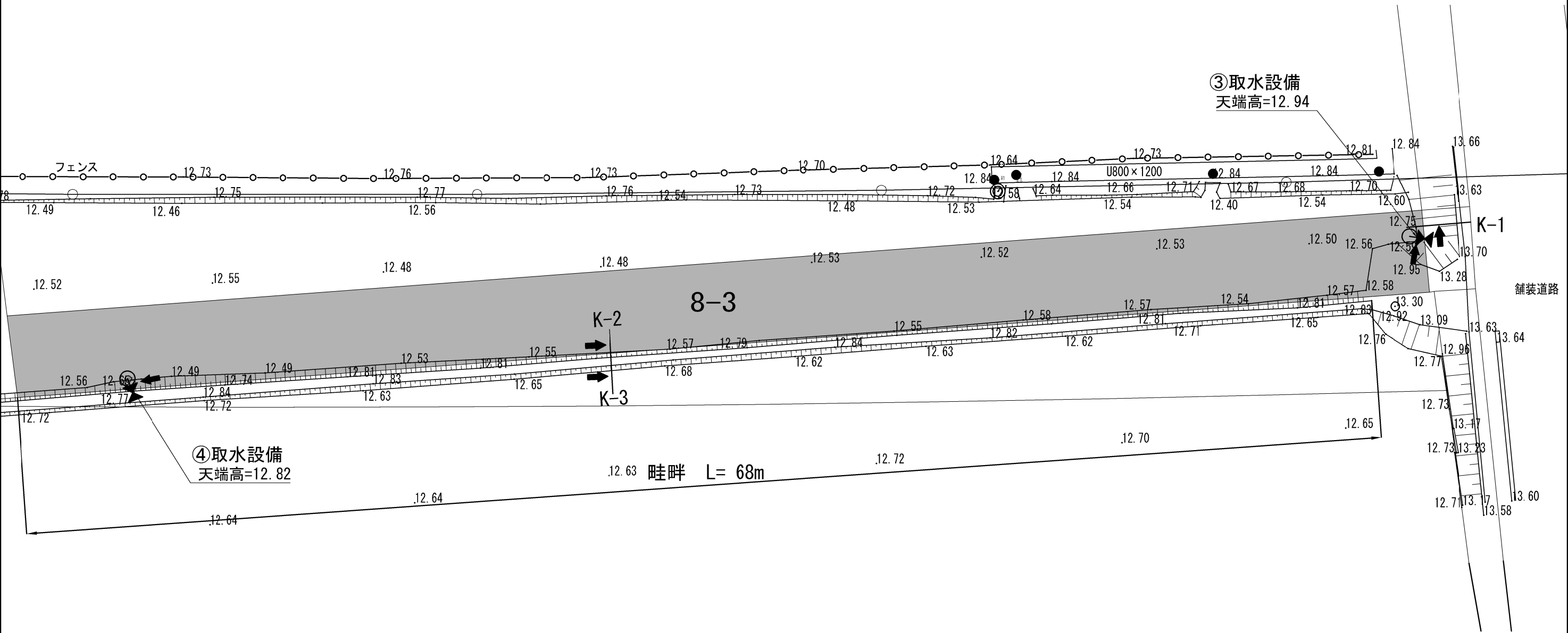

首都圏中央連絡自動車道			
つくば牛久IC～牛久阿見IC間附帯工工事			
図面の種類	復旧工		
	借地復旧詳細平面図		
縮尺	S=1:250	図面番号	
設計会社名	大成エンジニアリング株式会社		
施工会社名			
事務所名	東日本高速道路株式会社 関東支社		
	つくば工務事務所		



 : 借地範囲

No.77 1-8-2

首都圏中央連絡自動車道 つくば牛久I.C～牛久阿見I.C間附帯工事			
図面の種類	復旧工		
	借地復旧詳細平面図		
縮 尺	S=1:200	図面番号	
設計会社名	大成エンジニアリング株式会社		
施工会社名			
事務所名	東日本高速道路株式会社 関東支社 つくば工務事務所		

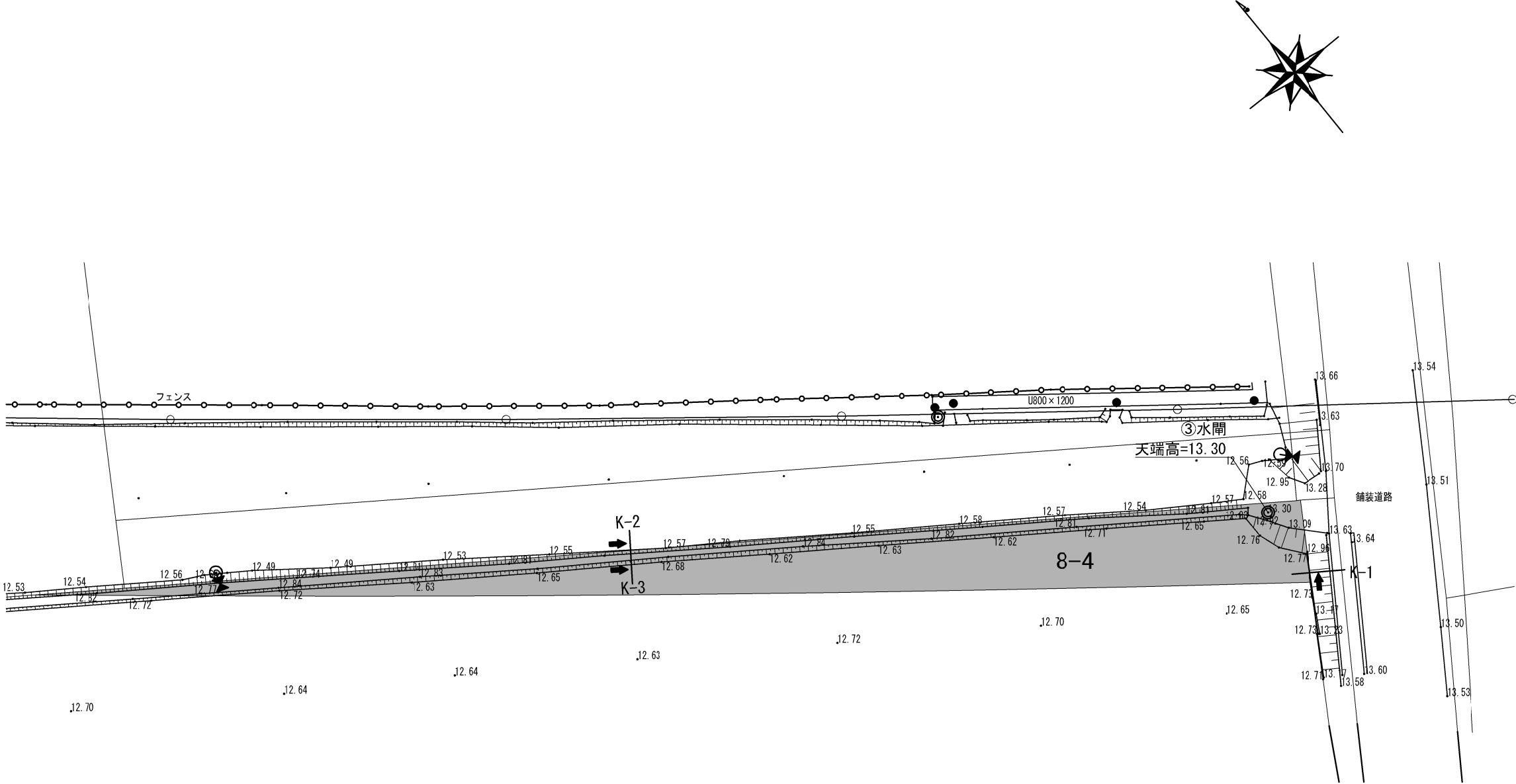


 : 借地範囲

No.78 1-8-3

首都圏中央連絡自動車道 つくば牛久I.C～牛久阿見I.C間附帯工工事			
図面の種類	復旧工		
	借地復旧詳細平面図		
縮 尺	S=1:200	図面番号	
設計会社名	大成エンジニアリング株式会社		
施工会社名			
事務所名	東日本高速道路株式会社 関東支社 つくば工 事 務 所		

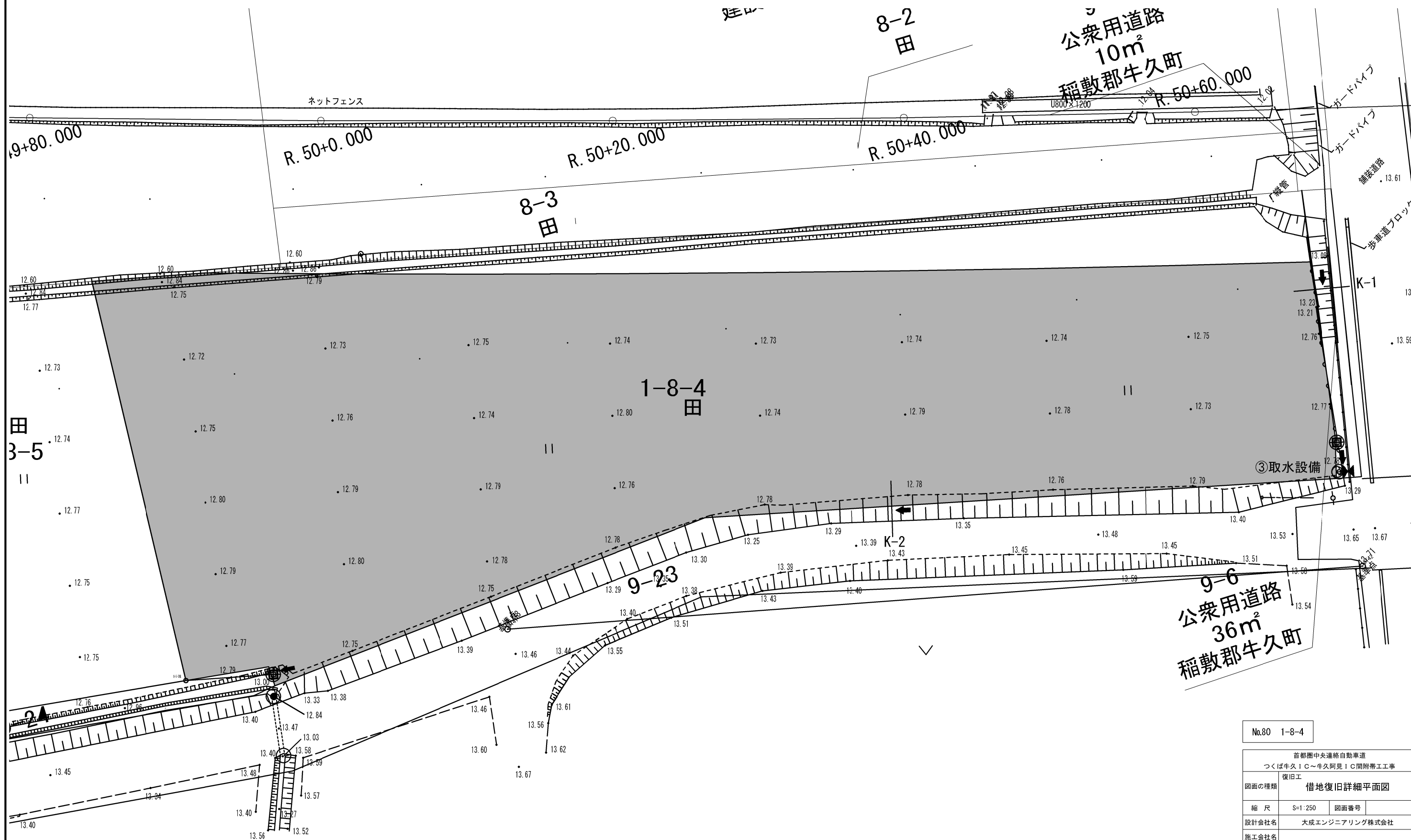

借地復旧詳細平面図 S=1:300



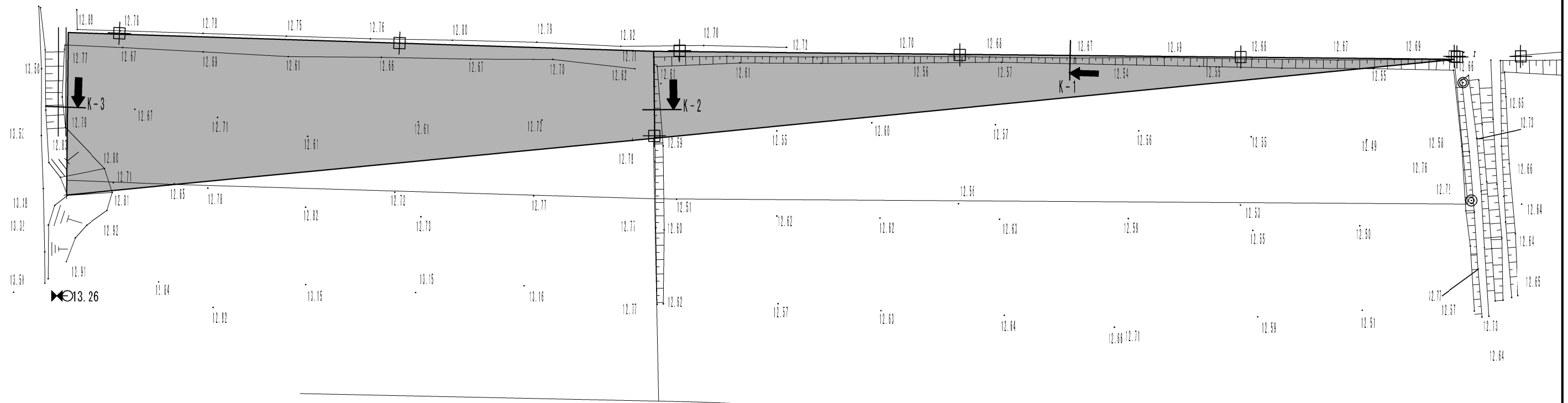
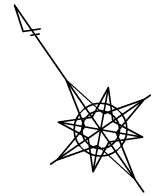
 : 借地範囲

No.79 1-8-4

首都圏中央連絡自動車道 つくば牛久I.C～牛久阿見I.C間附帯工工事			
図面の種類	復旧工		
	借地復旧詳細平面図		
縮 尺	S=1:300	図面番号	
設計会社名	大成エンジニアリング株式会社		
施工会社名			
事務所名	東日本高速道路株式会社 関東支社 つくば工 事 務 所		

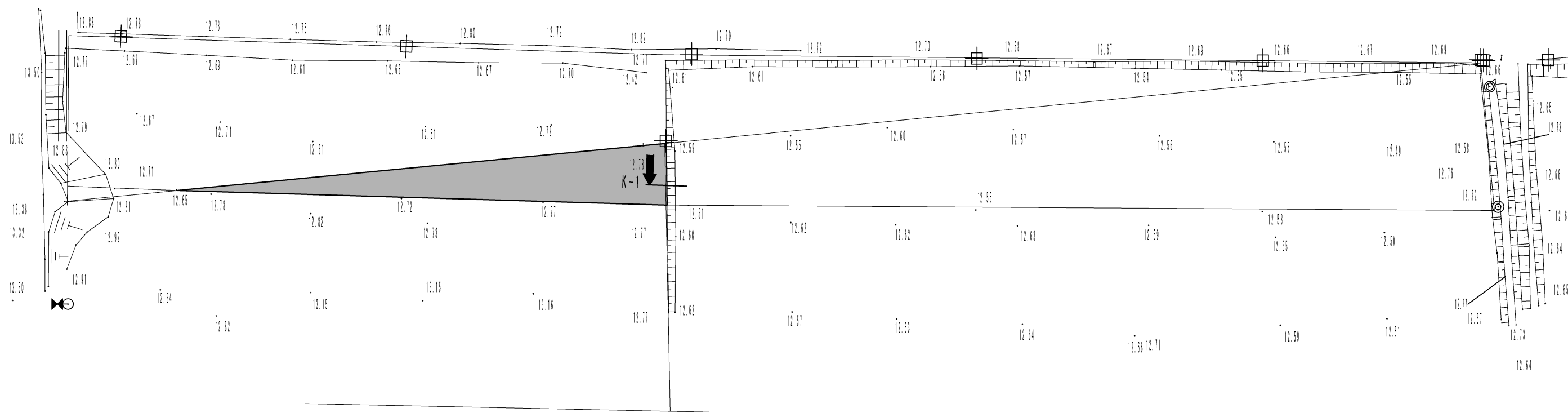
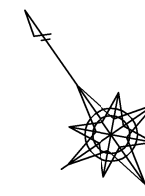


No.80	1-8-4	
首都圏中央連絡自動車道 つくば生久 I C ~ 生久阿見 I C 間附帯工工事		
図面の種類	復旧工 借地復旧詳細平面図	
縮 尺	S=1:250	図面番号
設計会社名	大成エンジニアリング株式会社	
施工会社名		
事務所名	東日本高速道路株式会社 関東支社 つくば工事事務所	



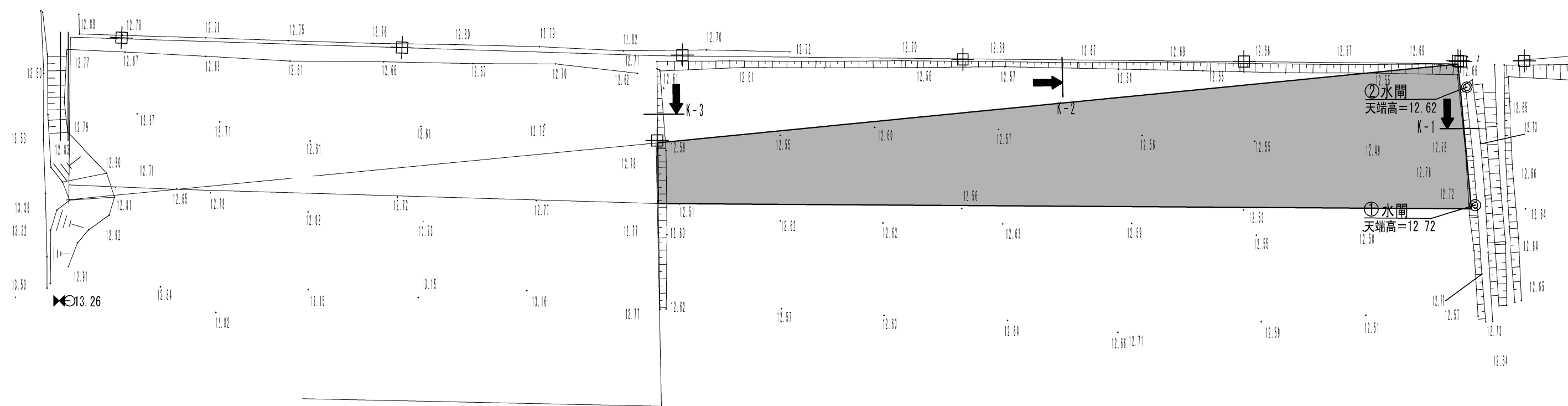
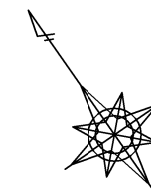
 : 借地範圍

No.81 1-7-1	
首都圏中央連絡自動車道 つくば牛久工C～牛久阿見1C間附帯工事	
図面の種類	復旧工 借地復旧詳細平面図
縮 尺	S=1/300 図面番号
設計会社名	大成エンジニアリング株式会社
施工会社名	
事務所名	東日本高速道路株式会社 関東支社 つくば工事事務所



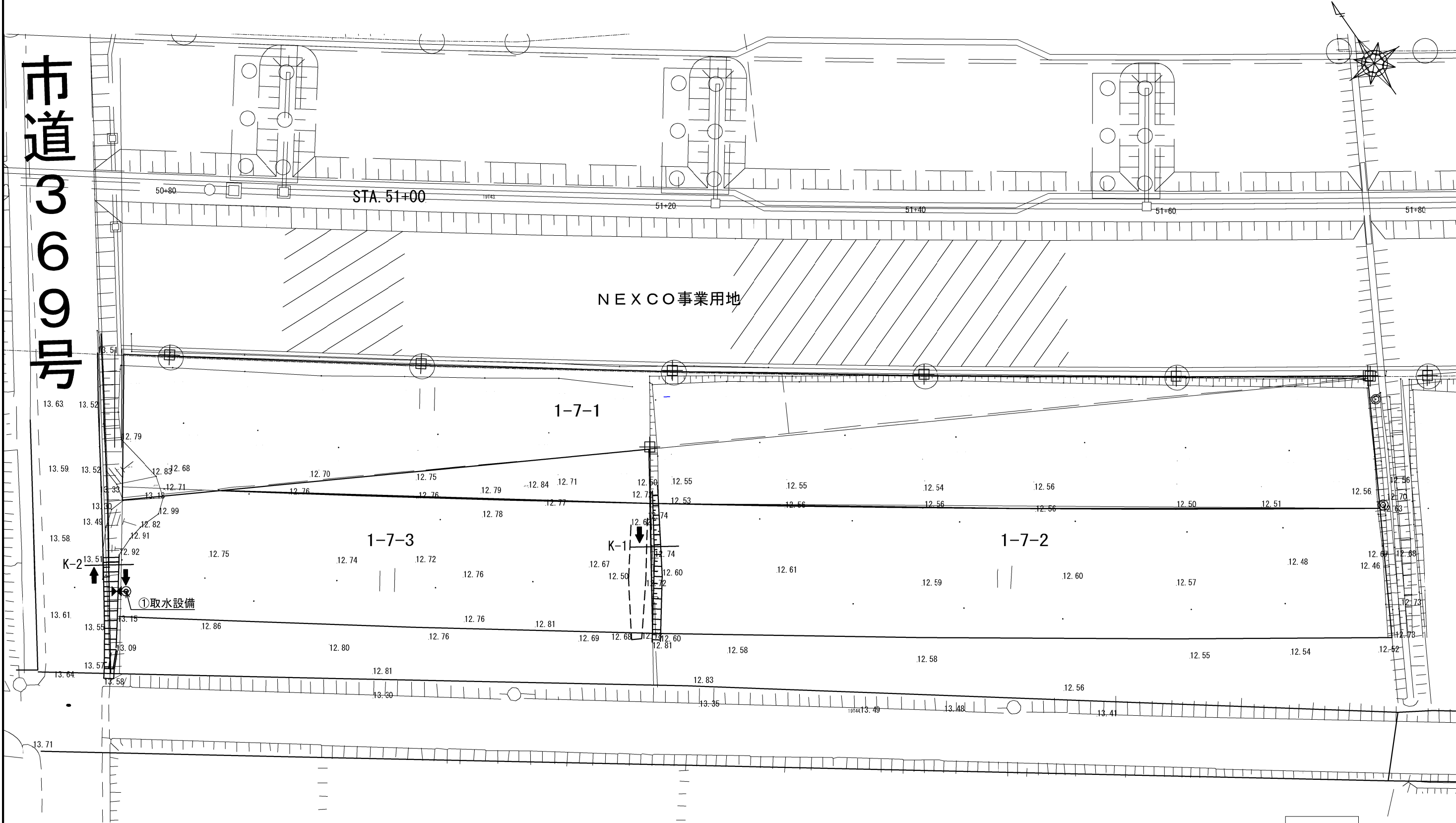
 : 借地範圍

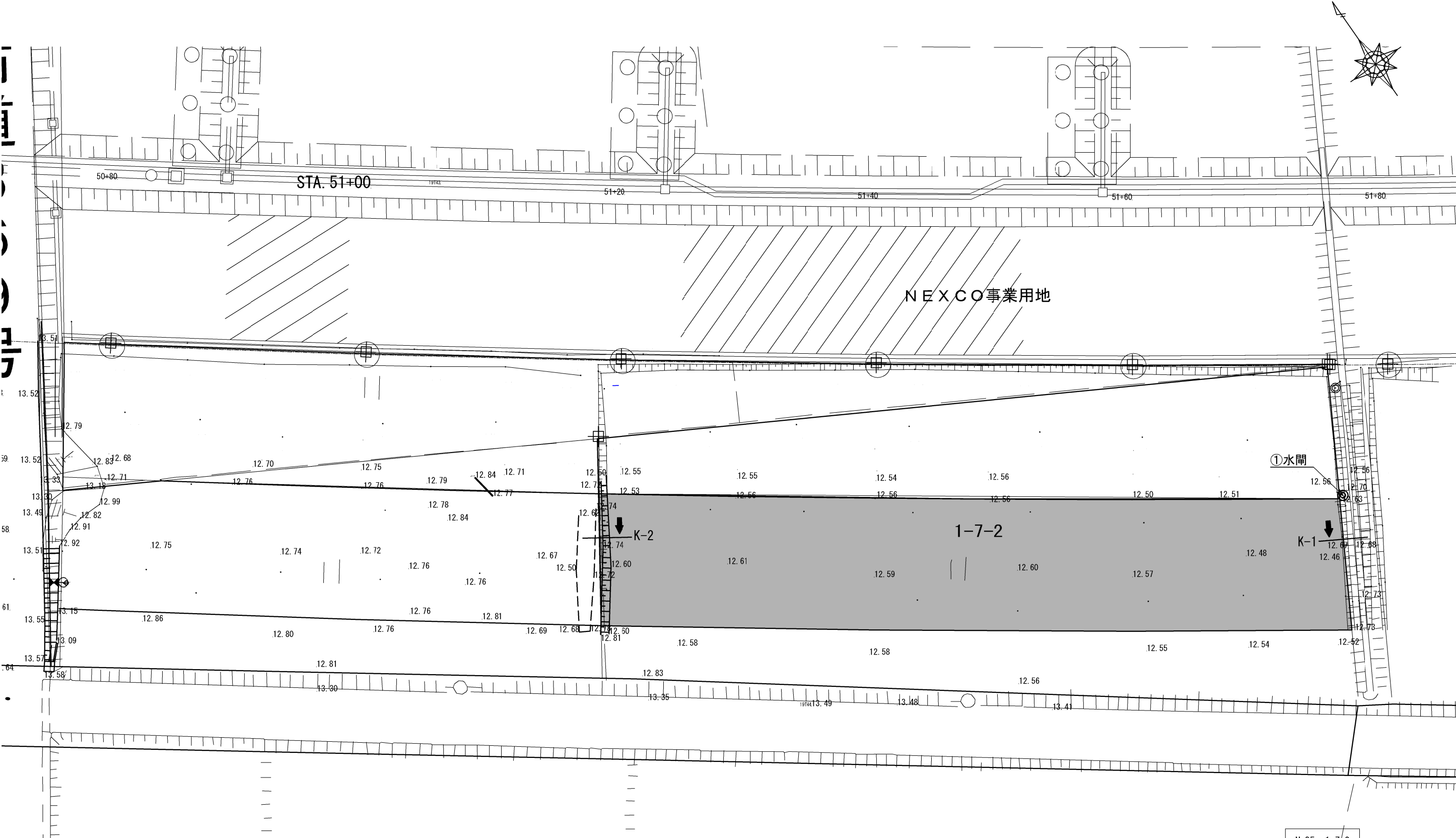
No.82 1-7-3		
首都圏中央連絡自動車道 つくば牛久1C～牛久阿見1C間附帯工事		
復旧工	借地復旧詳細平面図	
図面の種類		
縮尺	S=1:300	図面番号
設計会社名	大成エンジニアリング株式会社	
施工会社名		
事務所名	東日本高速道路株式会社 関東支社 つくば工事事務所	



 : 借地範圍

首都圏中央連絡自動車道 つくば牛久1C〜牛久阿見1C間附帯工事		
図面の種類	復旧工 借地復旧詳細平面図	
縮 尺	S=1/300	図面番号
設計会社名	大成エンジニアリング株式会社	
施工会社名		
事務所名	東日本高速道路株式会社 関東支社 つくば工事事務所	

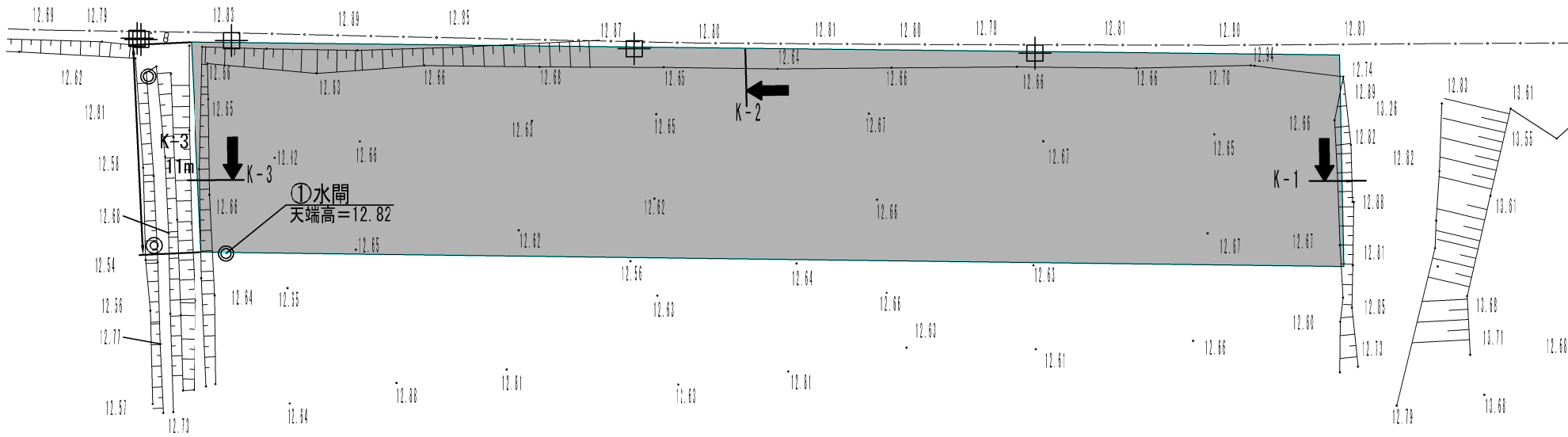
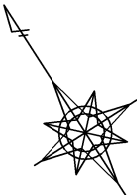




No.85 1-7-2

首都圏中央連絡自動車道 つくば牛久IC～牛久阿見IC間附帯工工事 復旧工		
図面の種類	借地復旧詳細平面図	
縮 尺	S=1:300	図面番号
設計会社名	大成エンジニアリング株式会社	
施工会社名		
事務所名	東日本高速道路株式会社 関東支社 つくば工務事務所	

借地復旧詳細平面図 S=1:300



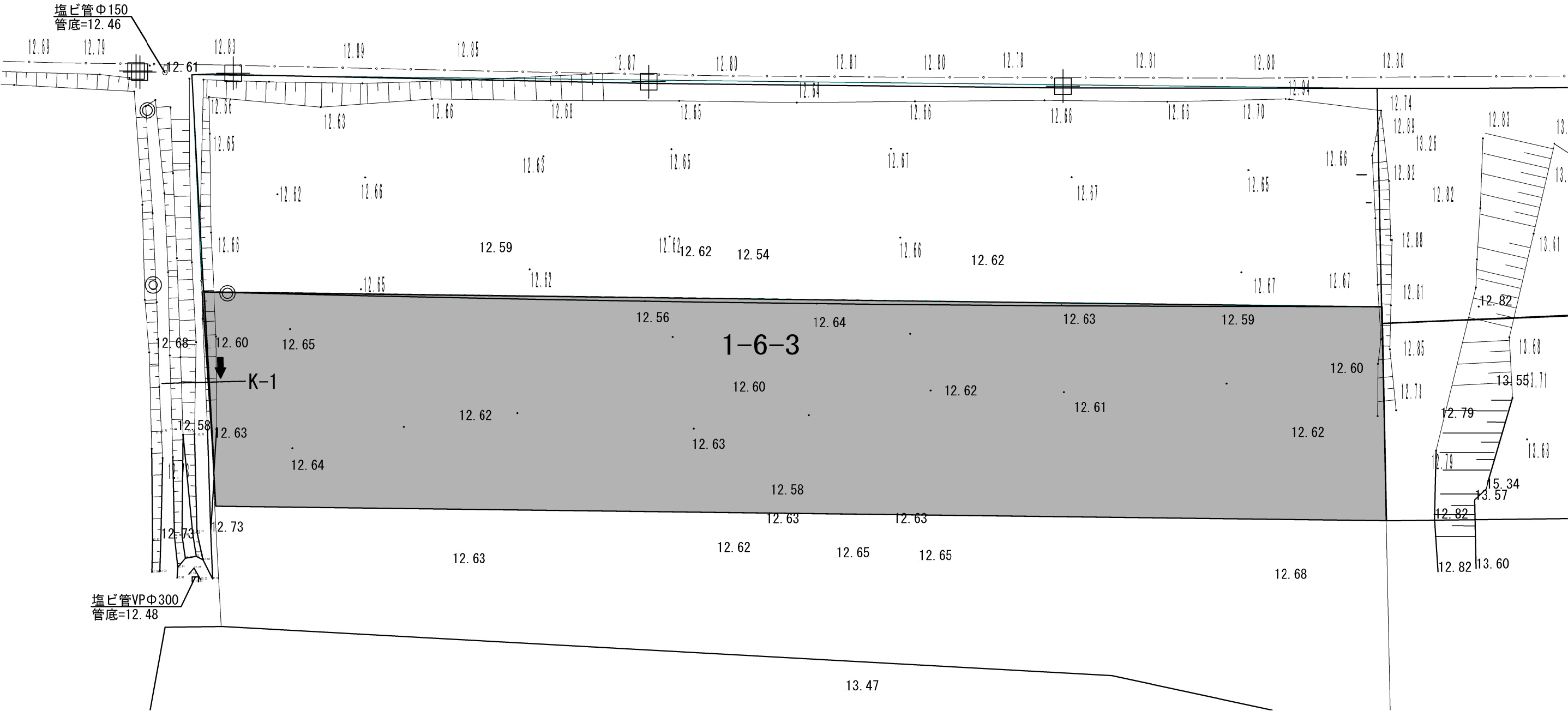
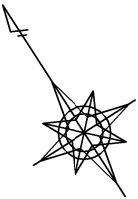
 : 借地範圍

No.86		1-6-3	
首都圏中央連絡自動車道 つくば牛久久ノ久久阿見1C間附帯工工事			
復旧工		借地復旧詳細平面図	
図面の種類			
縮尺	S=1:300	図面番号	
設計会社名	大成エンジニアリング株式会社		
施工会社名			
事務所名	東日本高速道路株式会社 関東支社 つくば工事事務所		

S=1:200



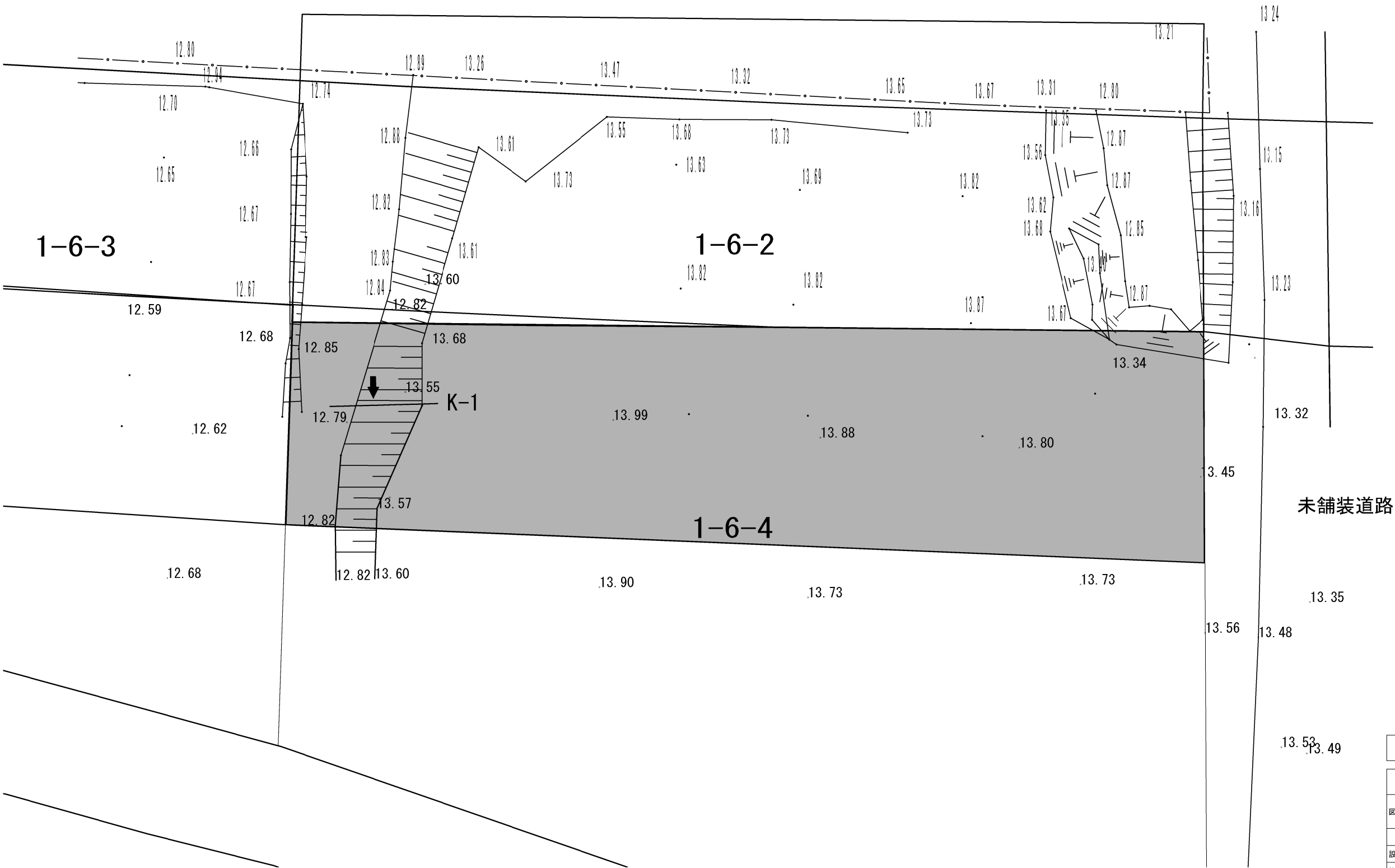
№.87 1-6-2	
首都圏中央連絡自動車道 つくば牛久１Ｃ～牛久阿見１Ｃ間附帯工事	
図面の種類	復旧工 借地復旧詳細平面図
縮 尺	S=1/200 図面番号
設計会社名	大成エンジニアリング株式会社
施工会社名	
事務所名	東日本高速道路株式会社 関東支社 つくば工事事務所



No.88 1-6-3

首都圏中央連絡自動車道 つくば牛久I.C～牛久阿見I.C間附帯工事			
図面の種類	復旧工		
	借地復旧詳細平面図		
縮 尺	S=1:200	図面番号	
設計会社名	大成エンジニアリング株式会社		
施工会社名			
事務所名	東日本高速道路株式会社 関東支社 つくば工務事務所		

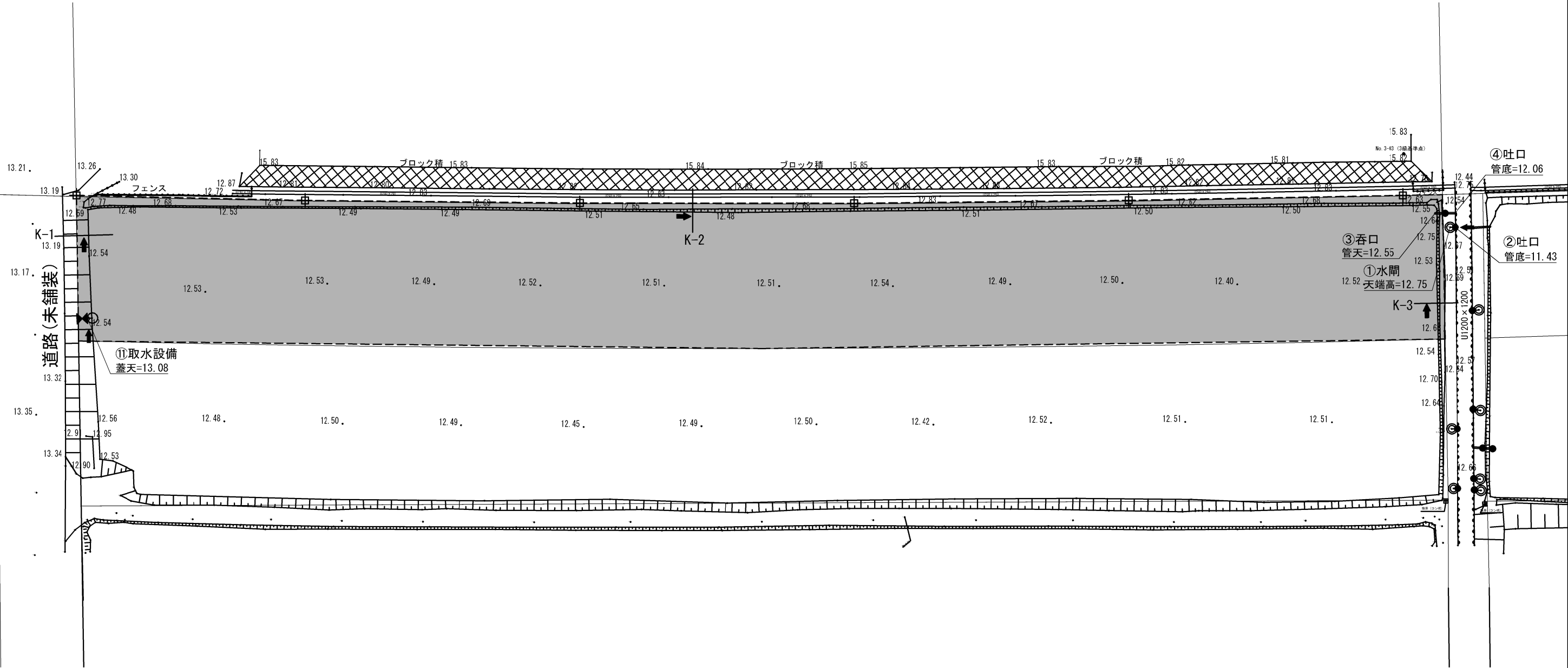
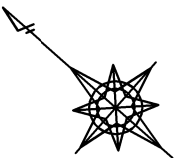
借地復旧詳細平面図 S=1:200



№89 1-6-4

首都圏中央連絡自動車道 つくばIC～牛久阿見IC間附帯工工事			
図面の種類	復旧工		
	借地復旧詳細平面図		
縮 尺	S=1:200	図面番号	
設計会社名	大成エンジニアリング株式会社		
施工会社名			
事務所名	東日本高速道路株式会社 関東支社 つくば工務事務所		

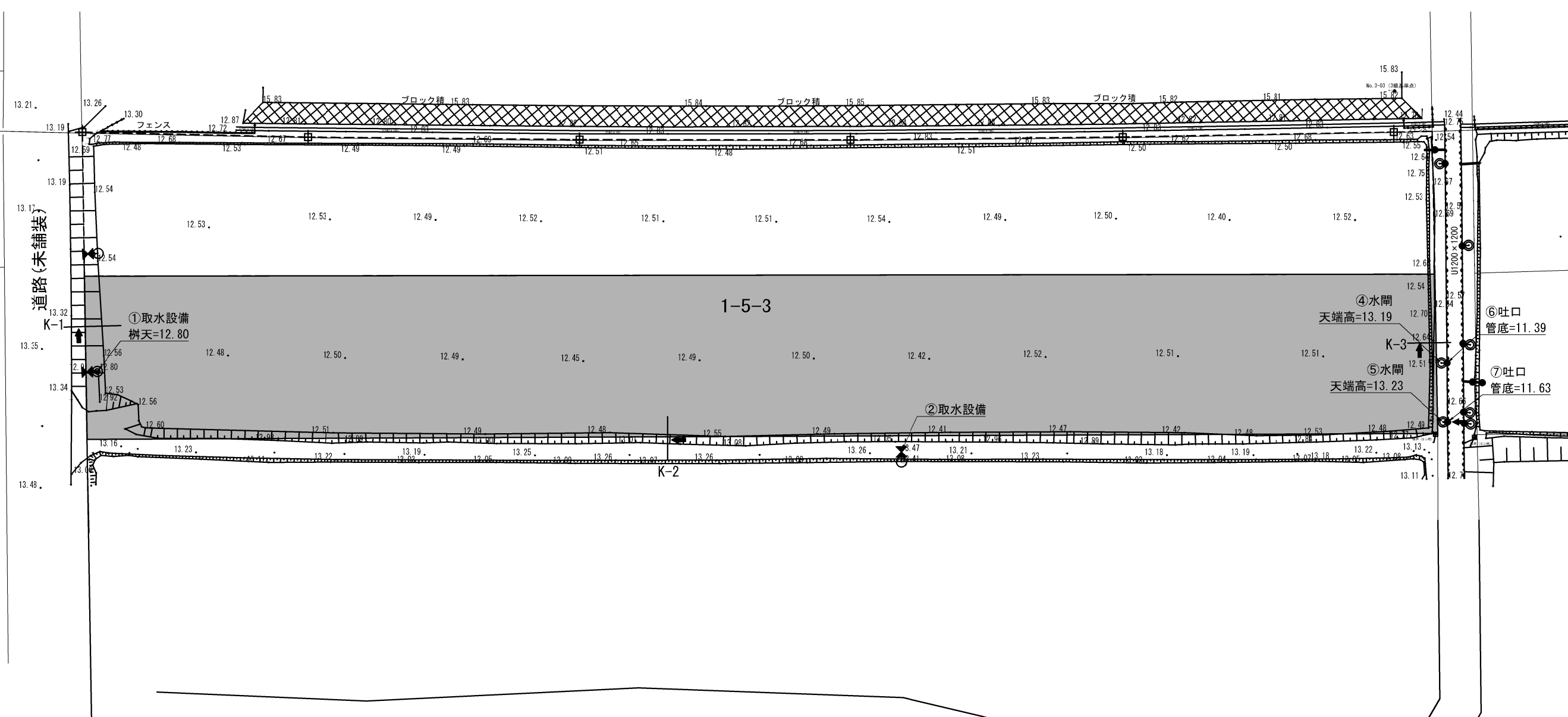
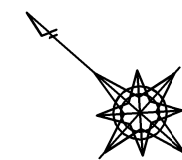
借地復旧詳細平面図 S=1:300



：借地範囲

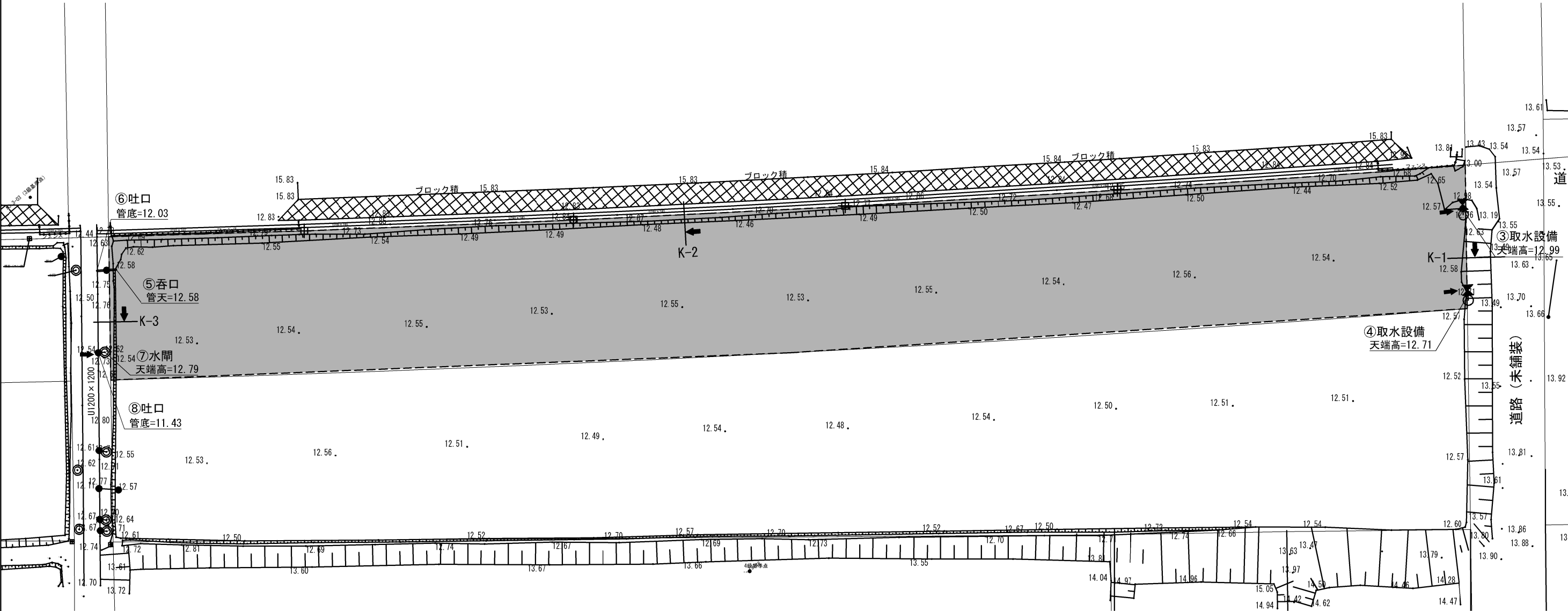
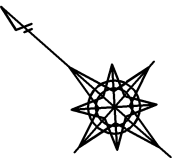
No.90 1-5-3

首都圏中央連絡自動車道 つくば牛久I.C～牛久阿見I.C間附帯工工事			
図面の種類	復旧工		
	借地復旧詳細平面図		
縮 尺	S=1:300	図面番号	
設計会社名	大成エンジニアリング株式会社		
施工会社名			
事務所名	東日本高速道路株式会社 関東支社		
	つくば工 事 務 所		



首都圏中央連絡自動車道 つくば牛久IC～牛久阿見IC間附帯工事			
図面の種類	借地復旧詳細平面図		
縮尺	S=1:300	図面番号	
設計会社名	大成エンジニアリング株式会社		
施工会社名			
事務所名	東日本高速道路株式会社 関東支社 つくば工区車庫所		

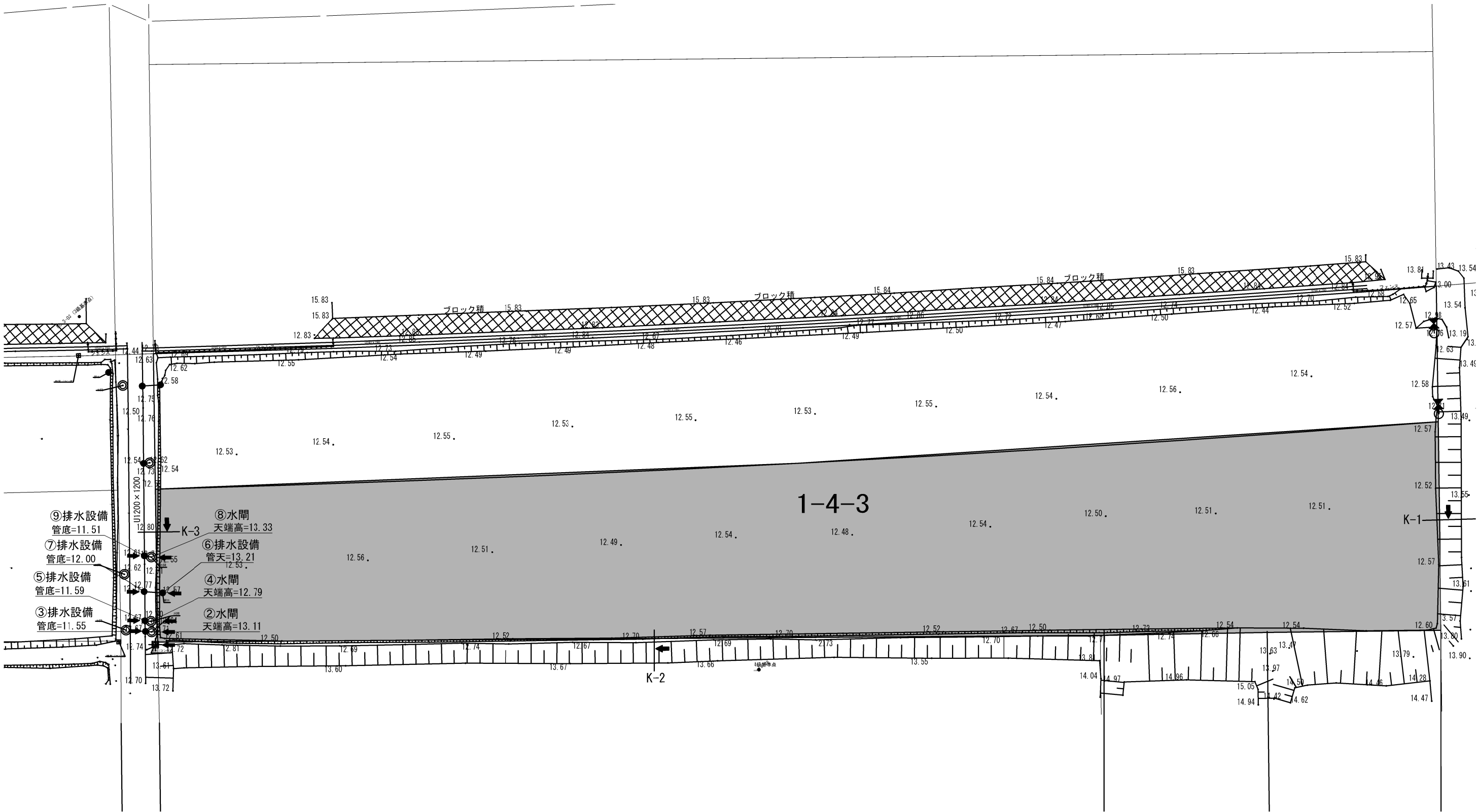
借地復旧詳細平面図 S=1:300



借地範囲

No.92 1-4-3

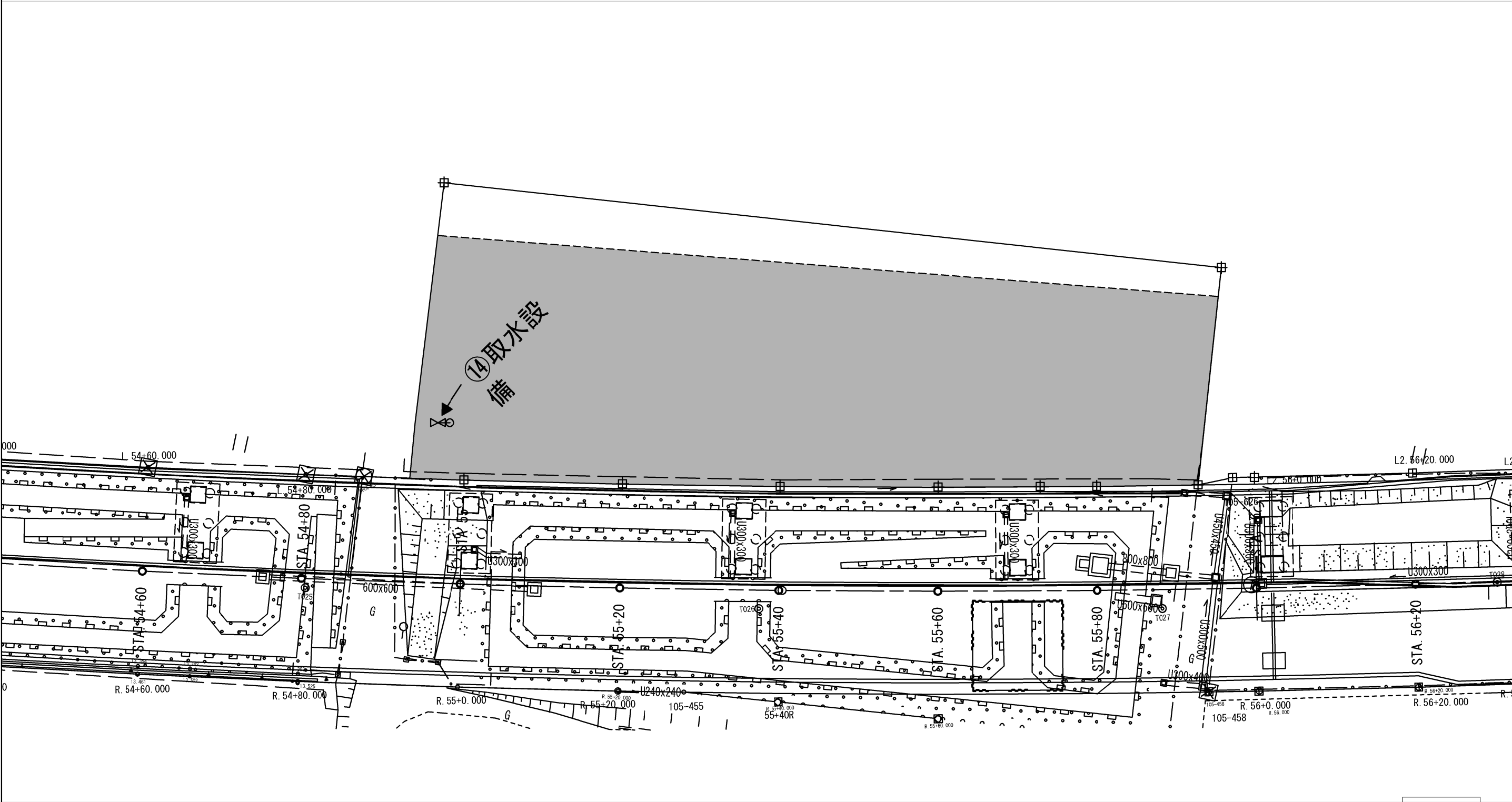
首都圏中央連絡自動車道 つくば牛久I.C～牛久阿見I.C間附帯工事			
図面の種類	復旧工		
	借地復旧詳細平面図		
縮 尺	S=1:300	図面番号	
設計会社名	大成エンジニアリング株式会社		
施工会社名			
事務所名	東日本高速道路株式会社 関東支社 つくば工務事務所		



No.93 1-4-3

首都圏中央連絡自動車道 つくば牛久IC～牛久阿見IC間附帯工事			
図面の種類	復旧工		
	借地復旧詳細平面図		
縮 尺	S=1:300	図面番号	
設計会社名	大成エンジニアリング株式会社		
施工会社名			
事務所名	東日本高速道路株式会社 関東支社 つくば工務事務所		

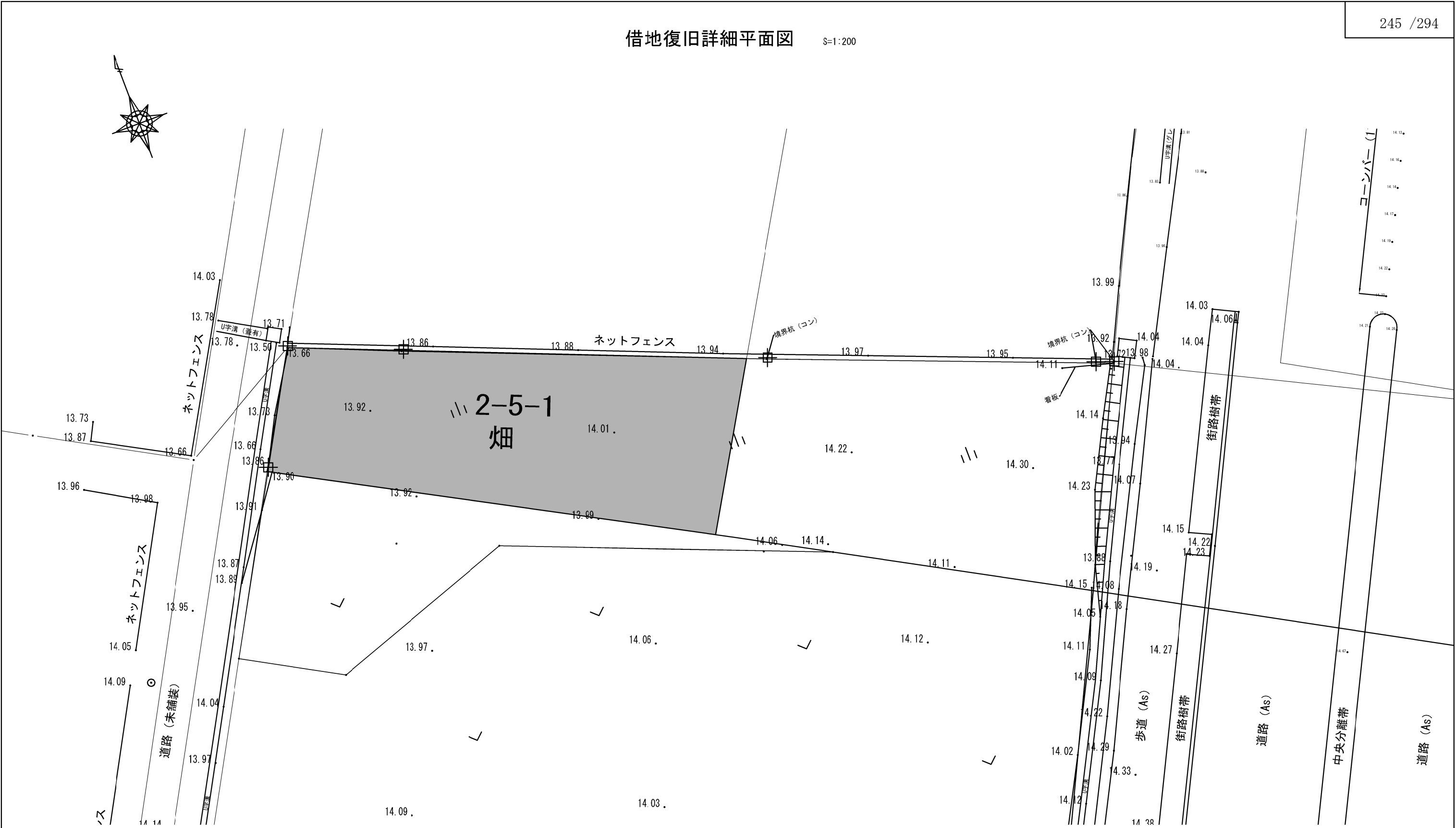
借地復旧詳細平面図 S=1:500



No.94 2-3-4

首都圏中央連絡自動車道 つくば久手IC～牛久阿見IC間附帯工事			
図面の種類	復旧工		
	借地復旧詳細平面図		
縮 尺	S=1:500	図面番号	
設計会社名	大成エンジニアリング株式会社		
施工会社名			
事務所名	東日本高速道路株式会社 関東支社		
	つくば工務事務所		

借地復旧詳細平面図 S=1:200

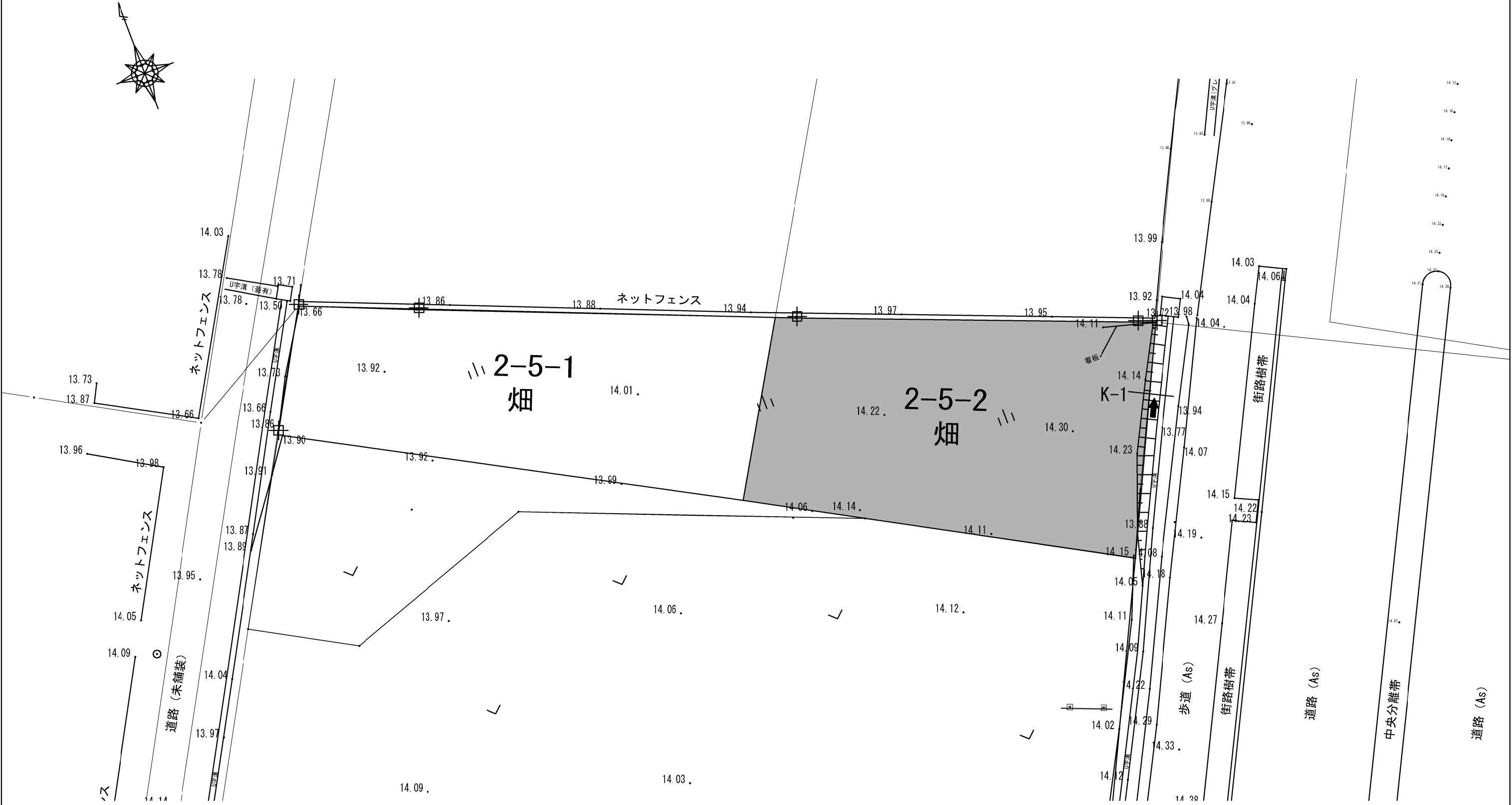


■ : 借地範囲

No.95 2-5-1

首都圏中央連絡自動車道 つくば牛久IC～牛久阿見IC間附帯工事			
図面の種類	復旧工		
	借地復旧詳細平面図		
縮尺	S=1:200	図面番号	
設計会社名	大成エンジニアリング株式会社		
施工会社名			
事務所名	東日本高速道路株式会社 関東支社 つくば工務事務所		

借地復旧詳細平面図 S=1:200

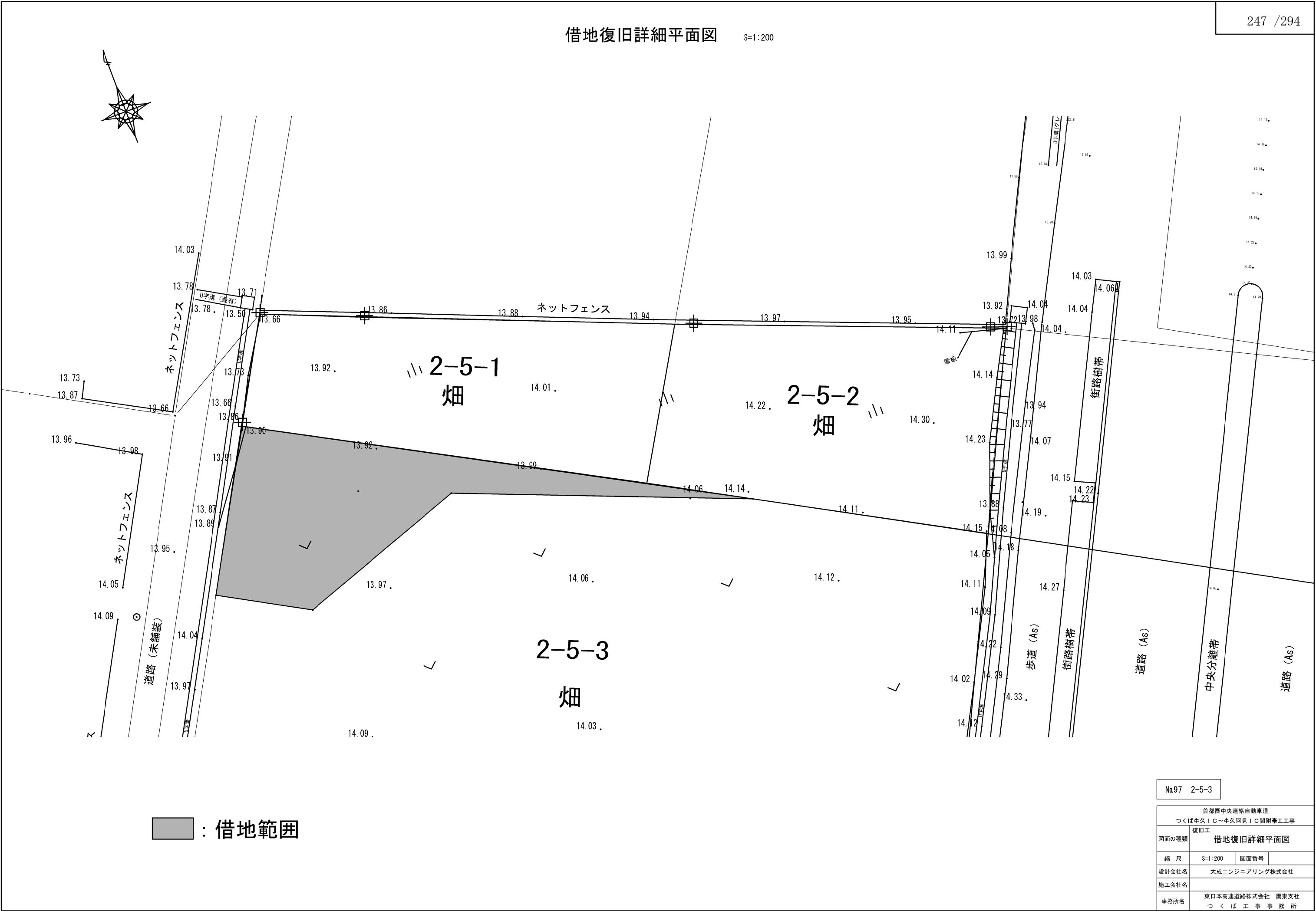


 : 借地範囲

No.96 2-5-2

首都圏中央連絡自動車道 つくば牛久I.C～牛久阿見I.C間附帯工工事			
図面の種類	復旧工		
	借地復旧詳細平面図		
縮 尺	S=1:200	図面番号	
設計会社名	大成エンジニアリング株式会社		
施工会社名			
事務所名	東日本高速道路株式会社 関東支社 つくば工務事務所		

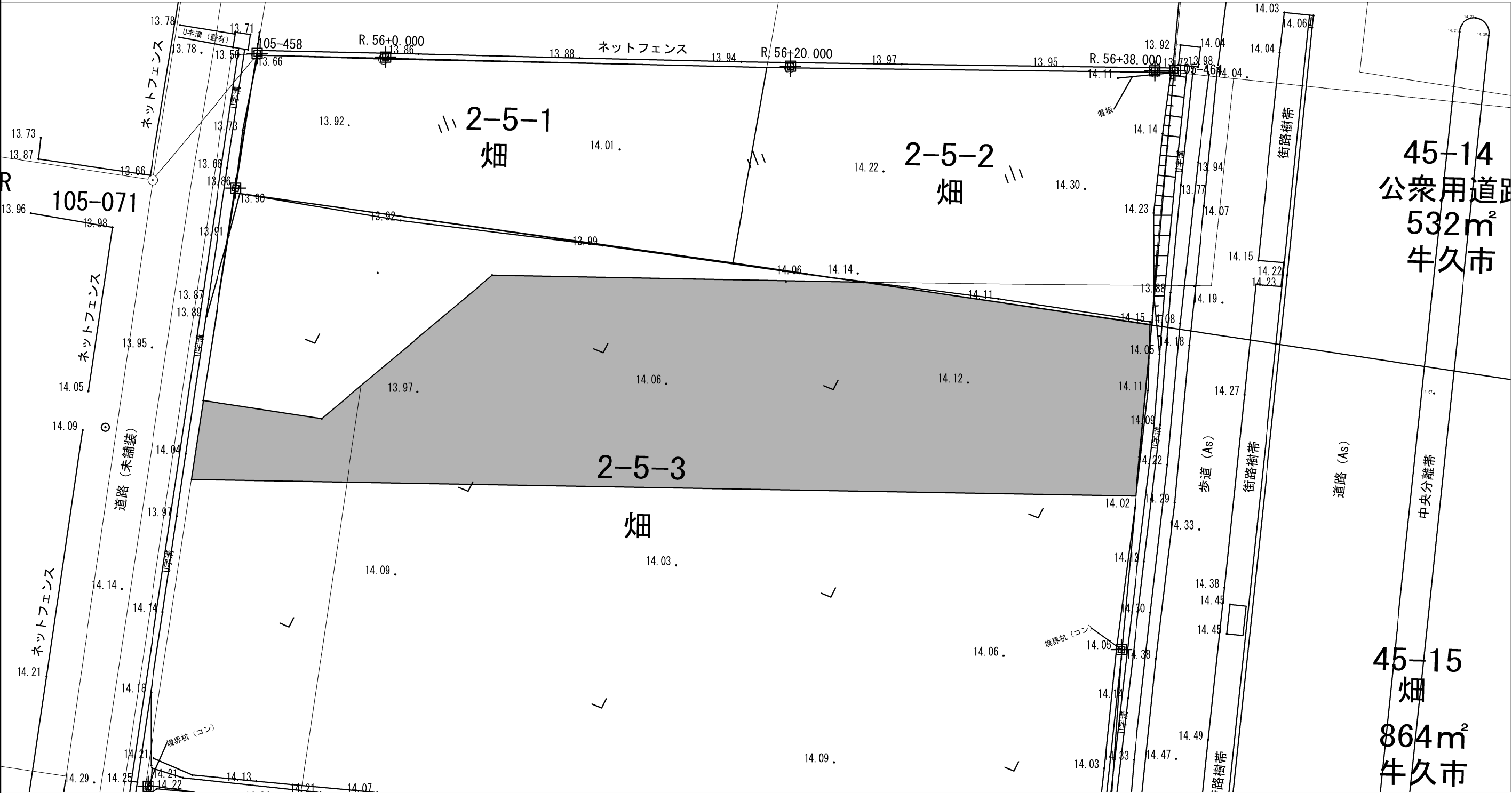
借地復旧詳細平面図 S=1:200



借地範囲

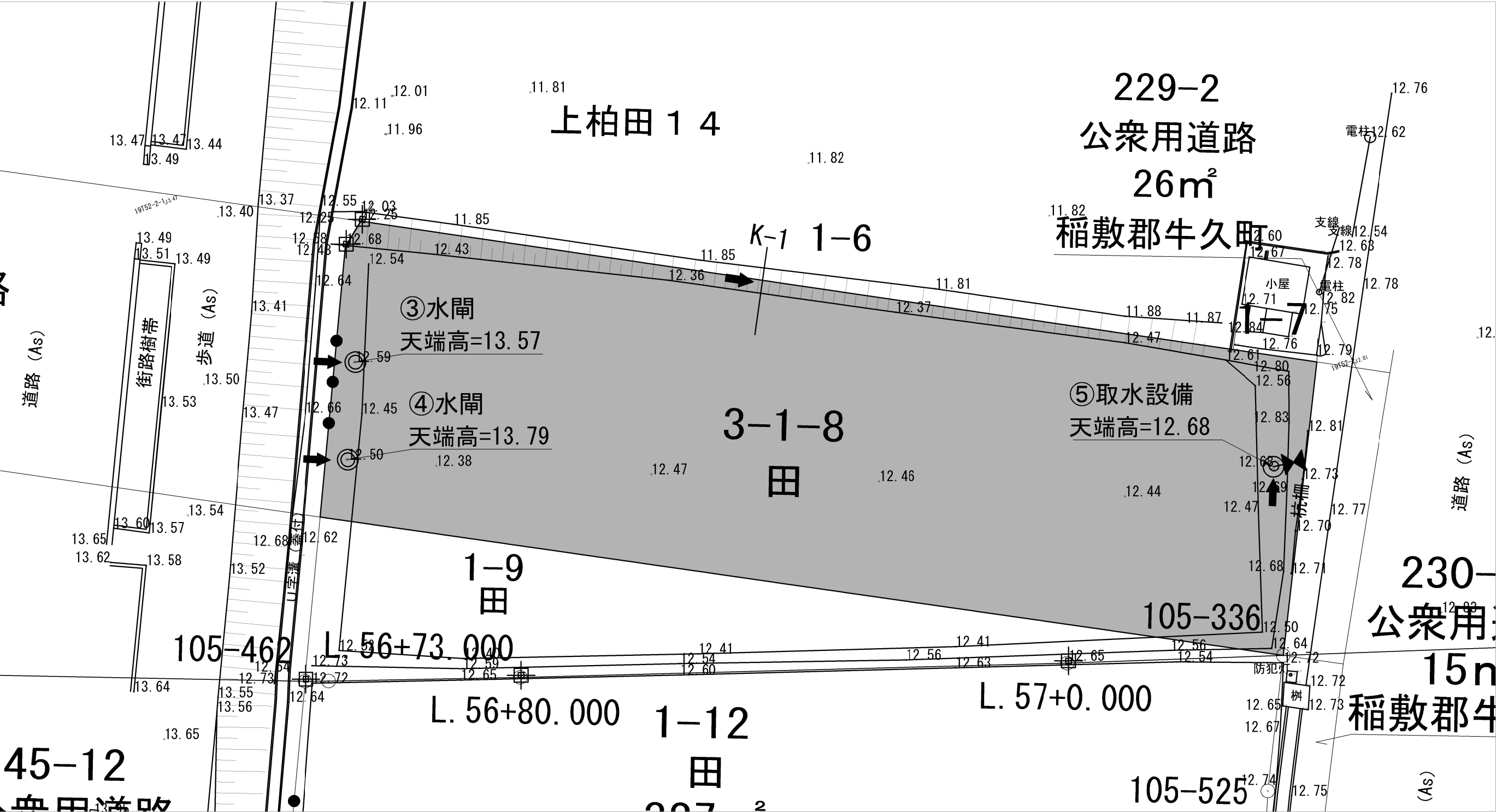
No.97 2-5-3

首都圏中央連絡自動車道 つくば牛久I.C～牛久阿見I.C間附帯工事			
図面の種類	復旧工		
	借地復旧詳細平面図		
縮 尺	S=1:200	図面番号	
設計会社名	大成エンジニアリング株式会社		
施工会社名			
事務所名	東日本高速道路株式会社 関東支社 つくば工事事務所		



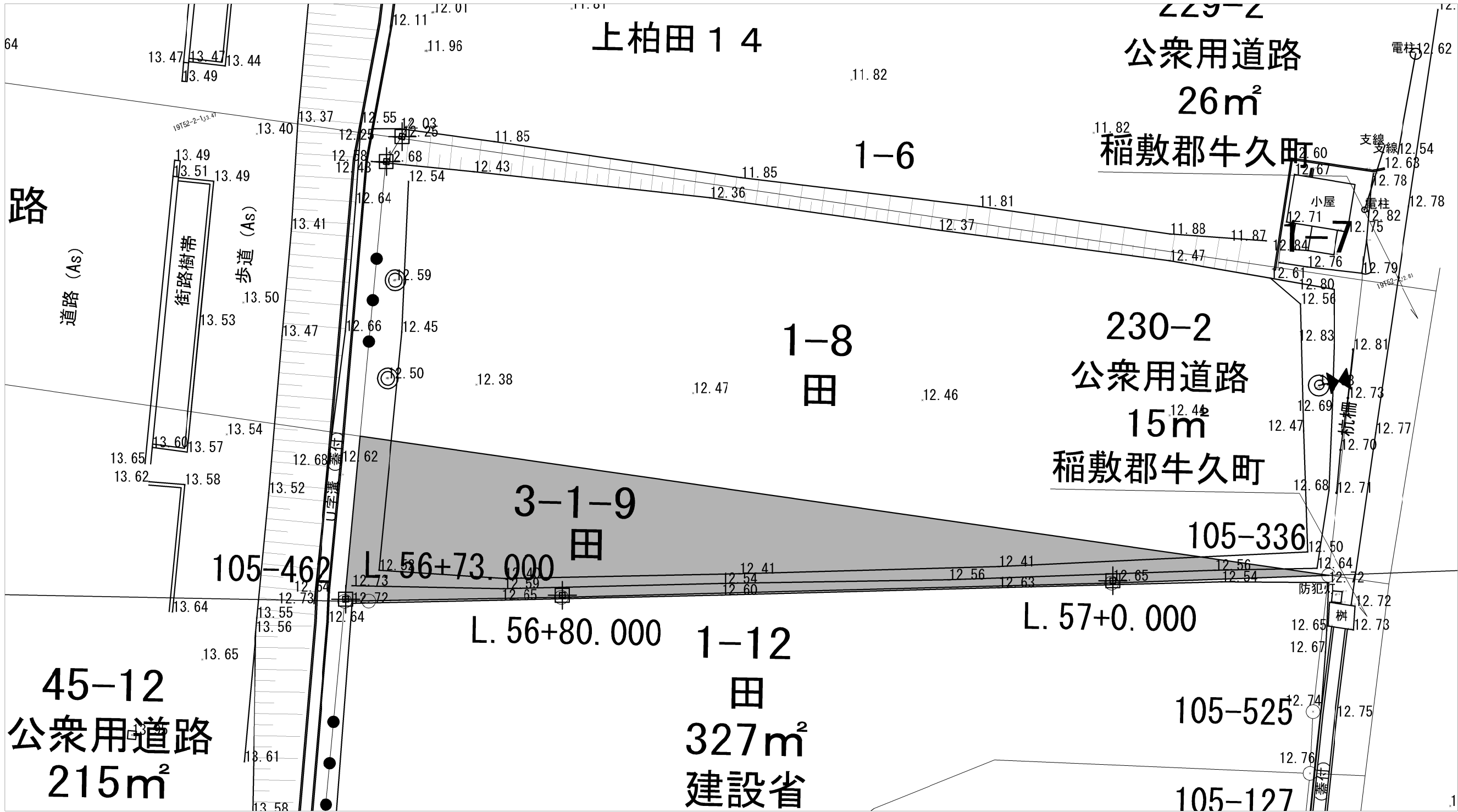
No.98 2-5-3

首都圏中央連絡自動車道 つくば牛久IC～牛久阿見IC間附帯工事		
図面の種類	復旧工	
	借地復旧詳細平面図	
縮 尺	S=1:200	図面番号
設計会社名	大成エンジニアリング株式会社	
施工会社名		
事務所名	東日本高速道路株式会社 関東支社 つくば工務事務所	



No.99 2-1-8

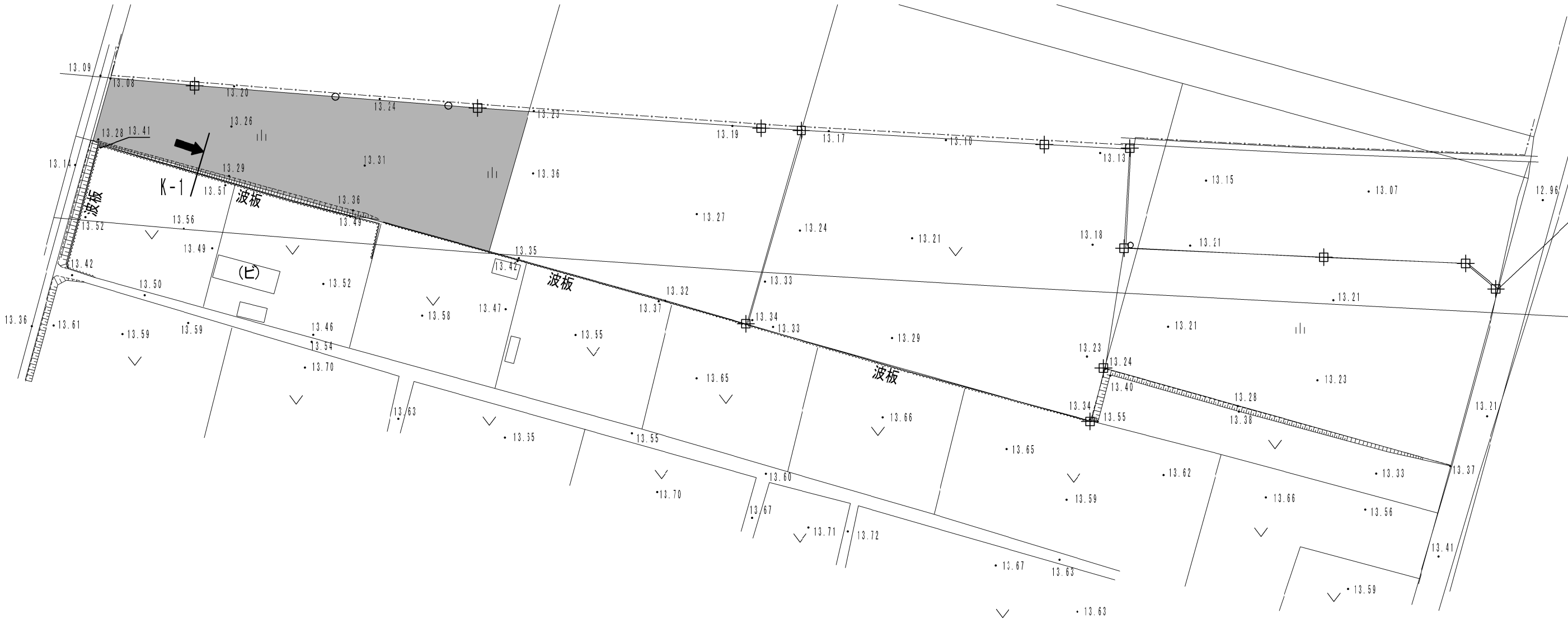
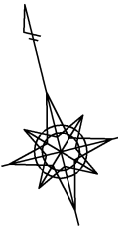
首都圏中央連絡自動車道 つくば牛久IC～牛久阿見IC間附帯工事			
図面の種類	復旧工		
	借地復旧詳細平面図		
縮尺	S=1:150	図面番号	
設計会社名	大成エンジニアリング株式会社		
施工会社名			
事務所名	東日本高速道路株式会社 関東支社 つくば工務事務所		



No.100 3-1-9

首都圏中央連絡自動車道 つくば牛久IC～牛久阿見IC間附帯工事			
図面の種類	復旧工		
	借地復旧詳細平面図		
縮尺	S=1:150	図面番号	
設計会社名	大成エンジニアリング株式会社		
施工会社名			
事務所名	東日本高速道路株式会社 関東支社 つくば工務事務所		

借地復旧詳細平面図 S=1:300

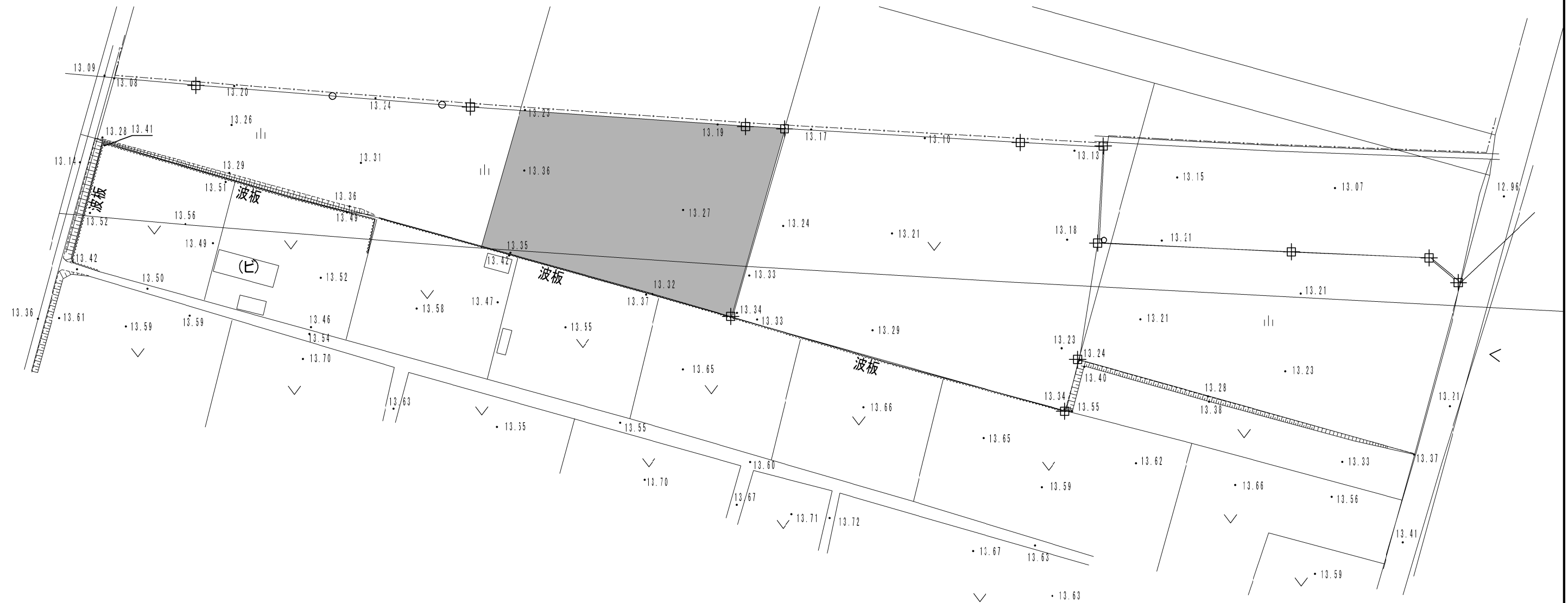
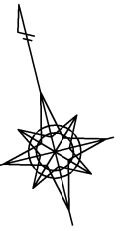


■ : 借地範囲

No.101 3-11-1

首都圏中央連絡自動車道 つくば牛久I.C～牛久阿見I.C間附帯工事			
図面の種類	復旧工		
	借地復旧詳細平面図		
縮 尺	S=1:300	図面番号	
設計会社名	大成エンジニアリング株式会社		
施工会社名			
事務所名	東日本高速道路株式会社 関東支社 つくば工務事務所		

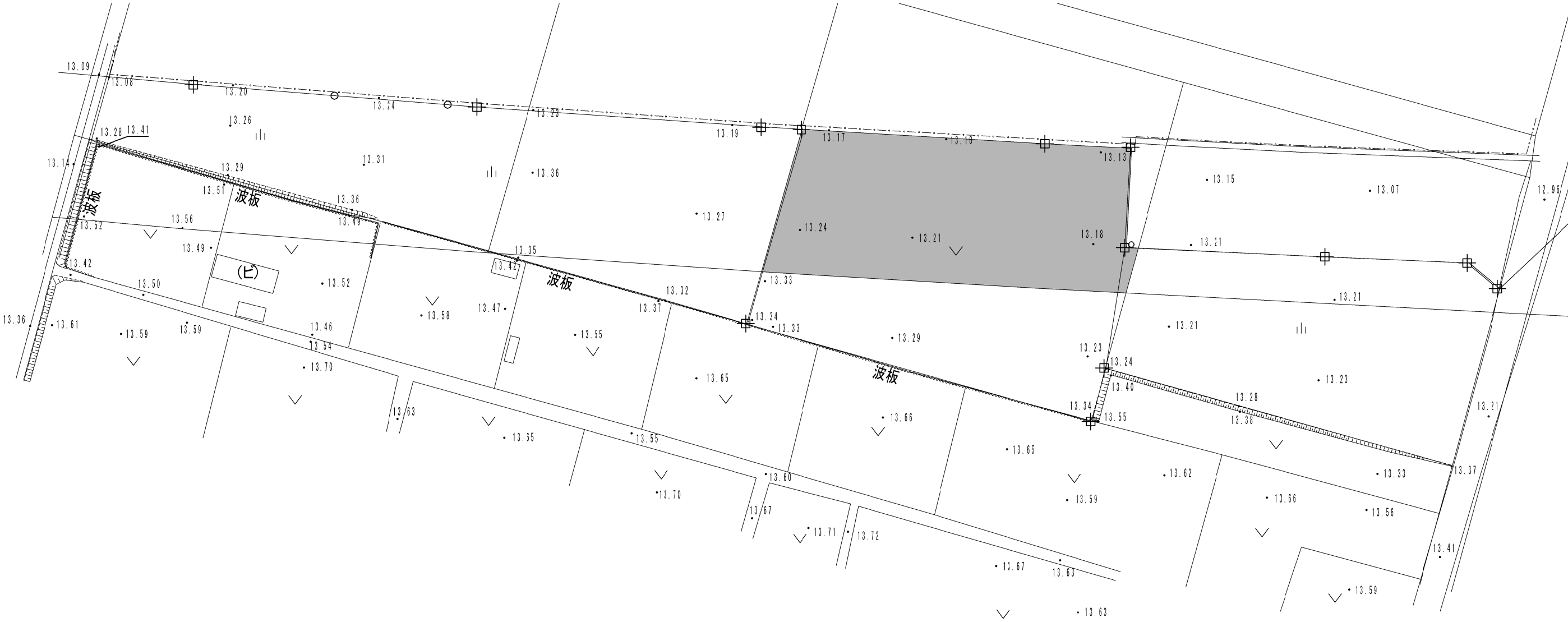
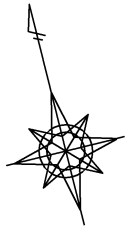
借地復旧詳細平面図 S=1:300



 : 借地範圍

No.102 3-11-2			
首都圏中失連絡自動車道 つくば牛久I C〜牛久阿見I C間附帯工事			
図面の種類	復旧工 借地復旧詳細平面図		
縮 尺	S=1:300	図面番号	/
設計会社名	大成エンジニアリング株式会社		
施工会社名			
事務所名	東日本高速道路株式会社 関東支社 つくば工事業務所		

借地復旧詳細平面図 S=1:300

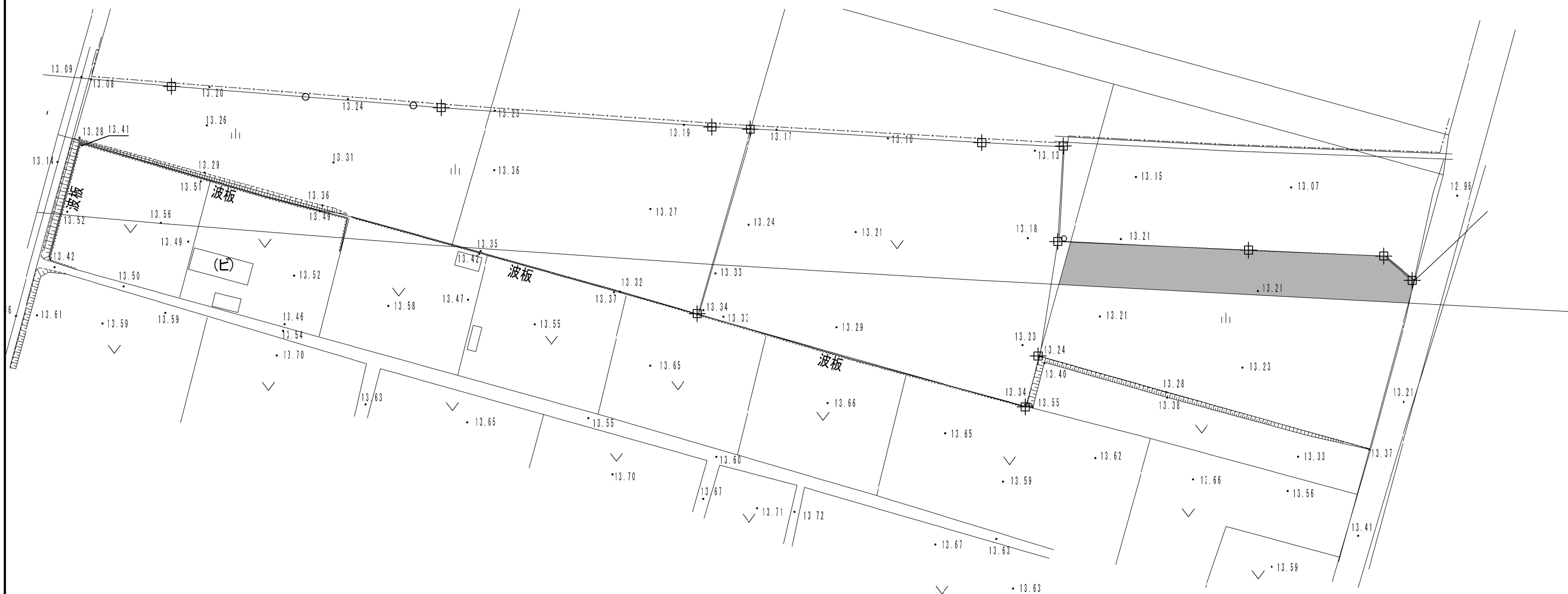


： 借地範囲

No.103 3-11-3

首都圏中央連絡自動車道 つくば牛久IC～牛久阿見IC間附帯工事			
図面の種類	復旧工		
	借地復旧詳細平面図		
縮 尺	S=1:300	図面番号	
設計会社名	大成エンジニアリング株式会社		
施工会社名			
事務所名	東日本高速道路株式会社 関東支社 つくば工務事務所		

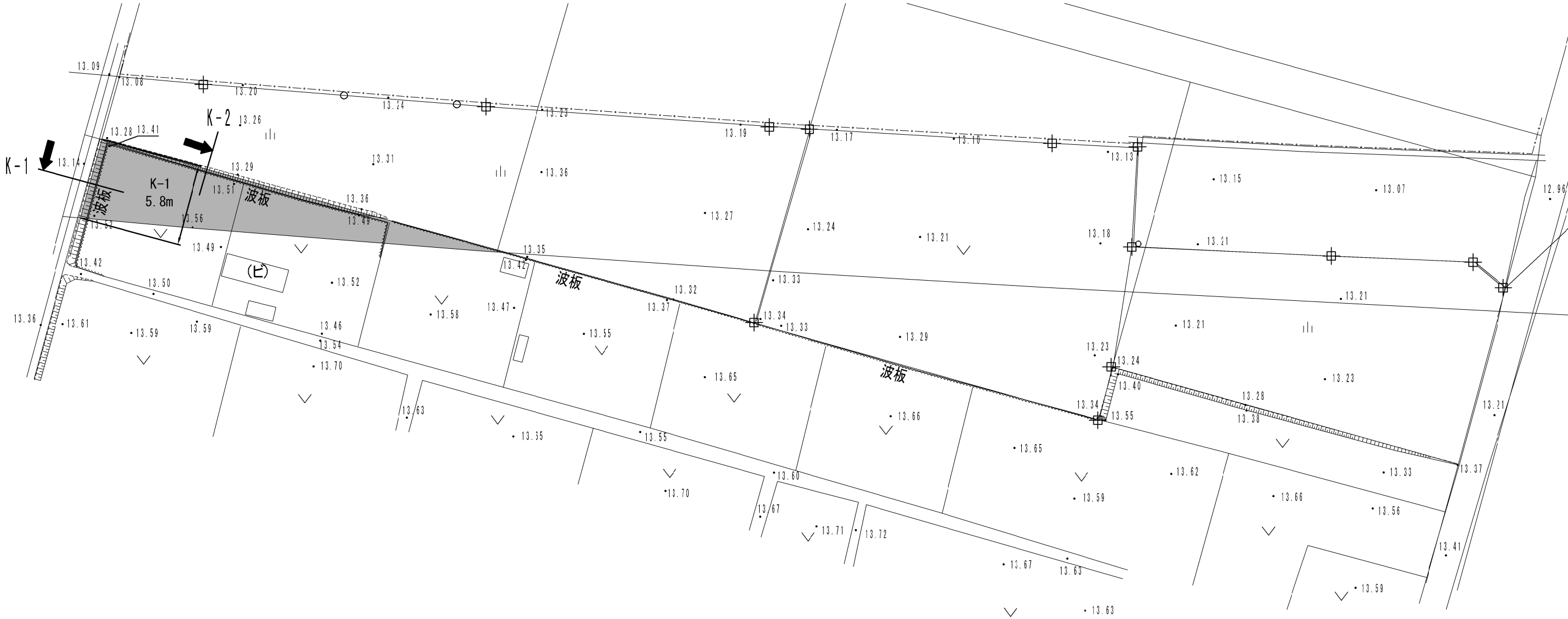
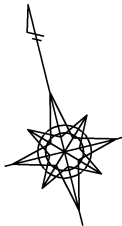
借地復旧詳細平面図 S=1:300



 : 借地範圍

No.104 3-11-4	
首都圏中央連絡自動車道 つくば牛久IC～久阿久IC間附帯工事 復旧工	
図面の種類	借地復旧詳細平面図
縮 尺	S=1:300 図面番号
設計会社名	大成エンジニアリング株式会社
施工会社名	
事務所名	東日本高速道路株式会社 関東支社 つくば工事事務所

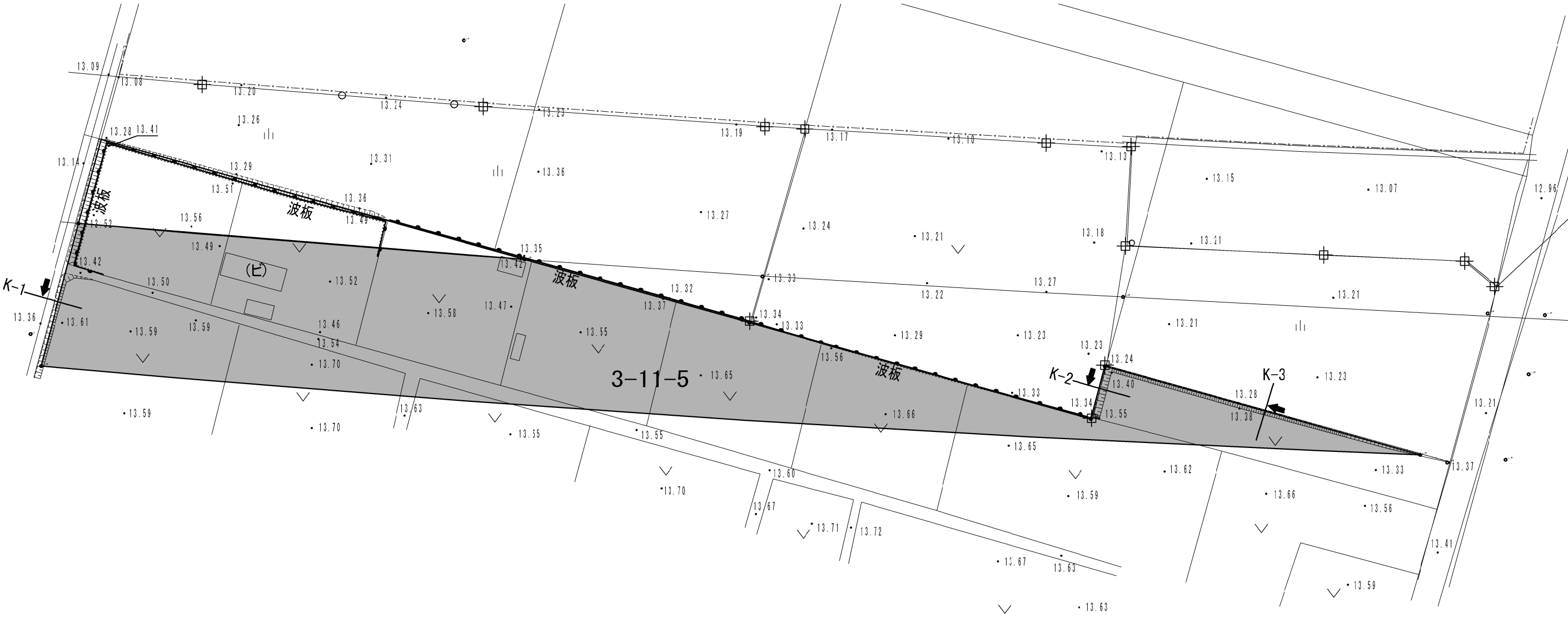
借地復旧詳細平面図 S=1:300



借地範囲

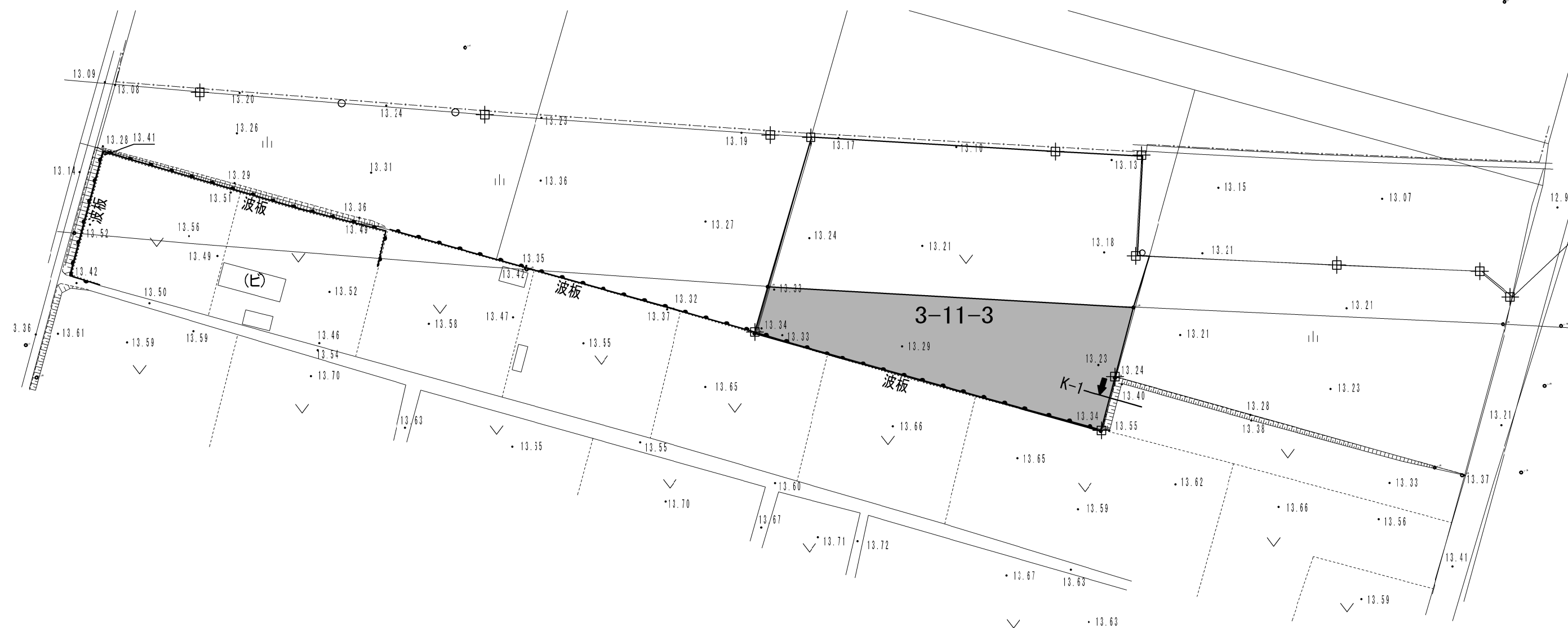
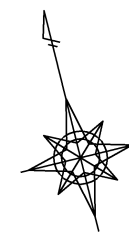
No.105 3-11-5

首都圏中央連絡自動車道 つくば牛久I.C～牛久阿見I.C間附帯工事			
図面の種類	復旧工		
	借地復旧詳細平面図		
縮 尺	S=1:300	図面番号	
設計会社名	大成エンジニアリング株式会社		
施工会社名			
事務所名	東日本高速道路株式会社 関東支社 つくば工務事務所		

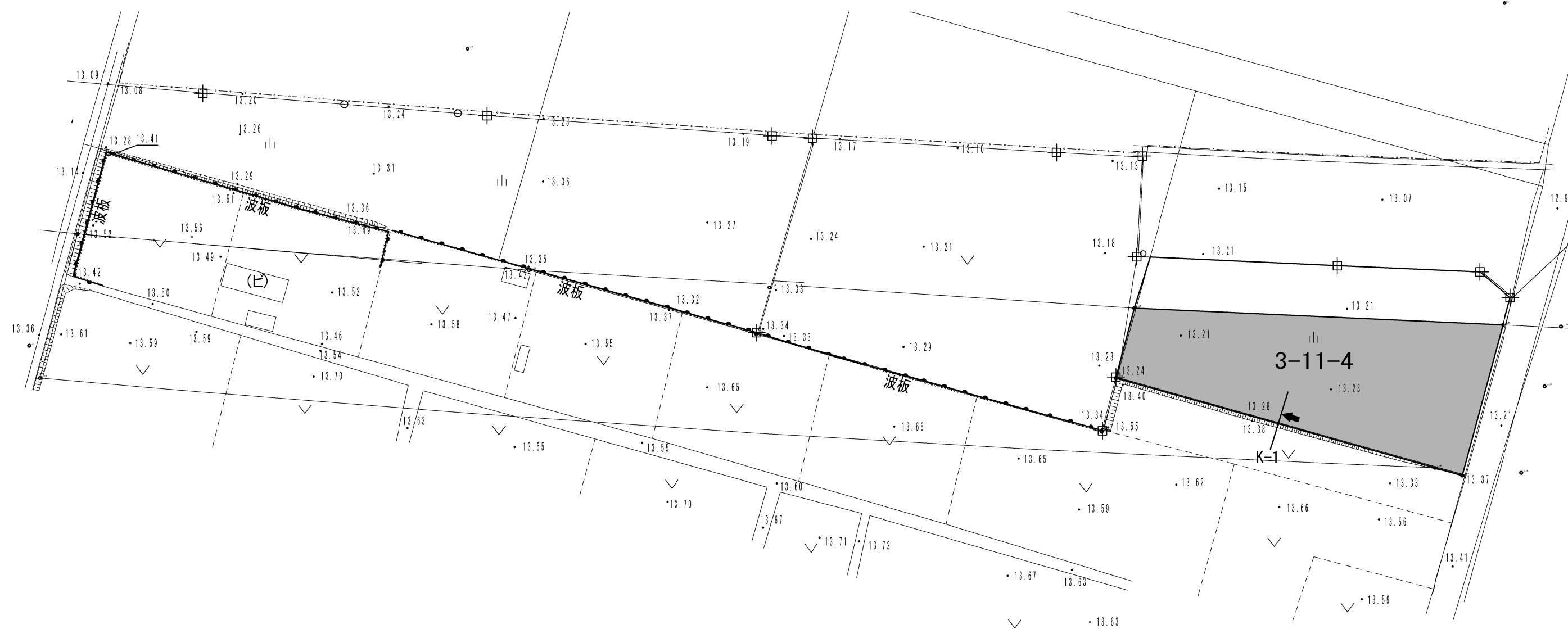
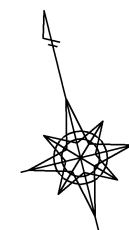


No.106 3-11-5

首都圏中央連絡自動車道 つくば牛久I C～牛久阿見I C間附帯工事			
図面の種類	復旧工		
	借地復旧詳細平面図		
縮 尺	S=1:300	図面番号	
設計会社名	大成エンジニアリング株式会社		
施工会社名			
事務所名	東日本高速道路株式会社 関東支社 つくば工 事 務 所		

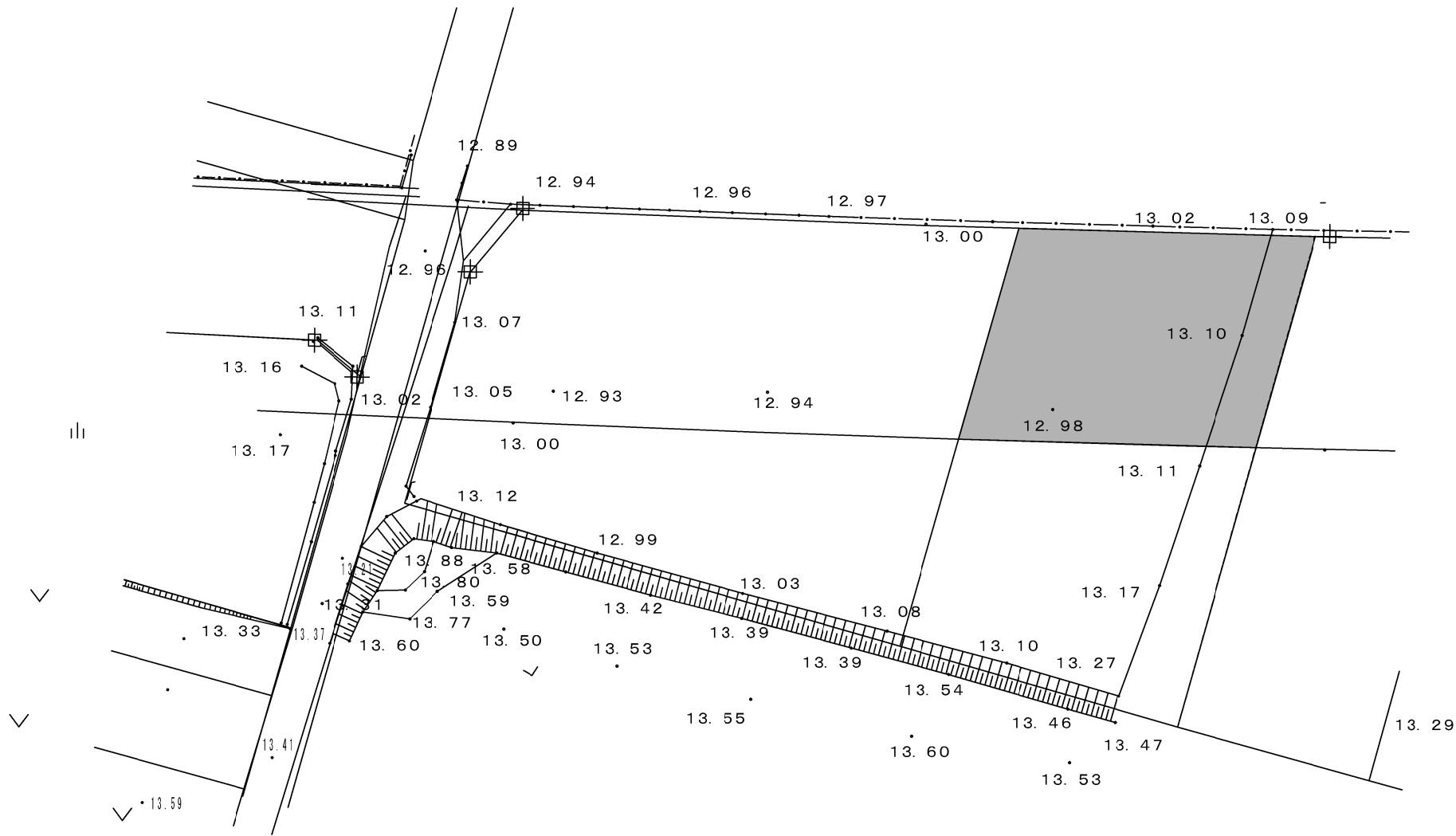
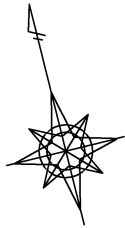


首都圏中央連絡自動車道		
つくば牛久1C〜牛久阿見1C間閉帯工事		
図面の種類	復旧工	
借地復旧詳細平面図		
縮 尺	S=1/300	図面番号
設計会社名	大成エンジニアリング株式会社	
施工会社名		
事務所名	東日本高速道路株式会社 関東支社 つくば工事事務所	



首都圏中央連絡自動車道		
つくば牛久1C〜牛久阿見1C間閉帯工事		
図面の種類	借地復旧詳細平面図	
縮尺	S=1:150	図面番号
設計会社名	大成エンジニアリング株式会社	
施工会社名		
事務所名	東日本高速道路株式会社 関東支社 つくば工事事務所	

借地復旧詳細平面図 S=1:300

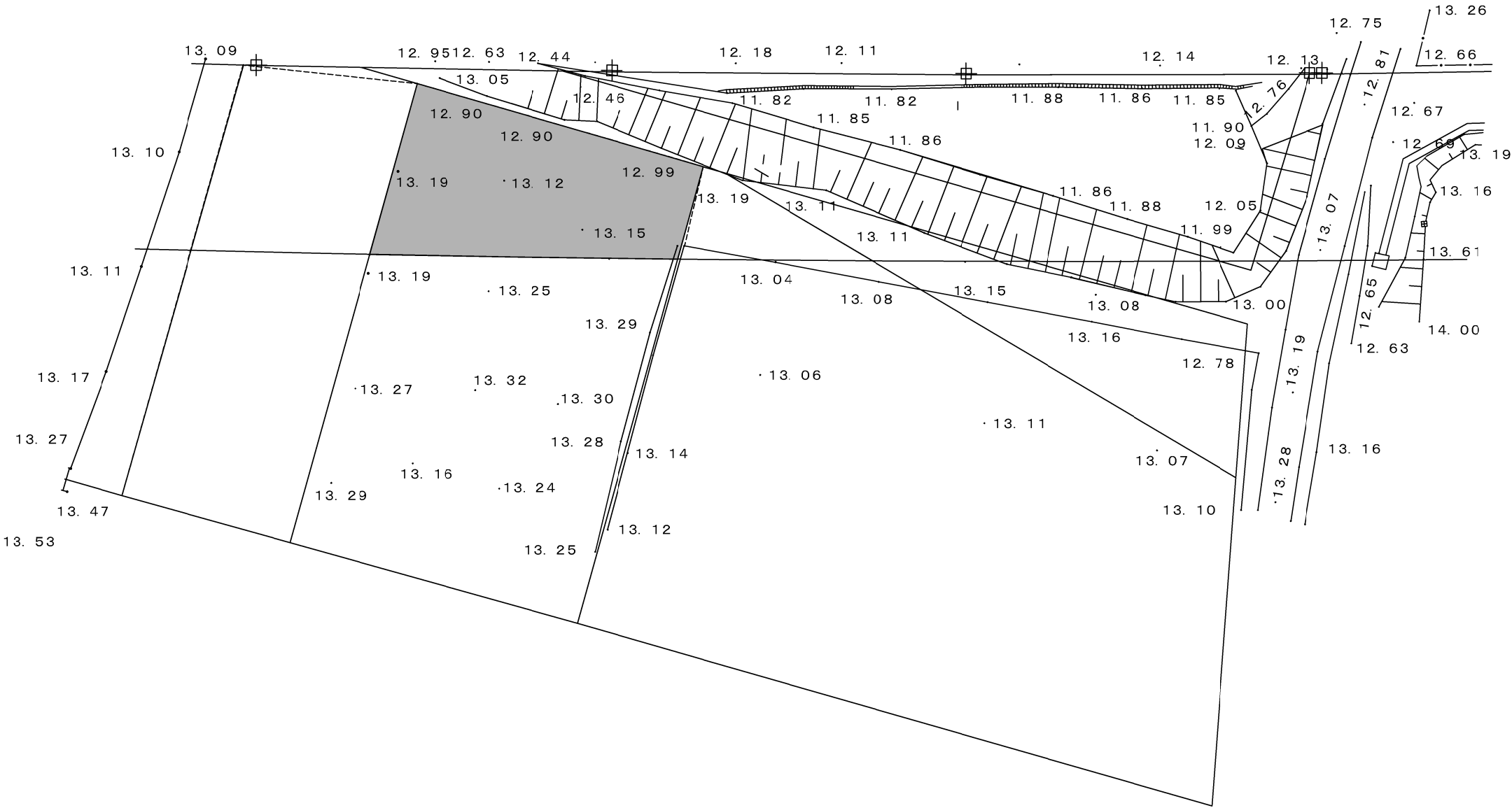
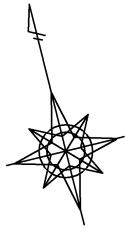


■ : 借地範囲

No.110 3-10-2

首都圏中央連絡自動車道 つくば牛久I C～牛久阿見I C間附帯工工事			
図面の種類	復旧工		
	借地復旧詳細平面図		
縮 尺	S=1:300	図面番号	
設計会社名	大成エンジニアリング株式会社		
施工会社名			
事務所名	東日本高速道路株式会社 関東支社 つくば工 事 務 所		

借地復旧詳細平面図 S=1:300

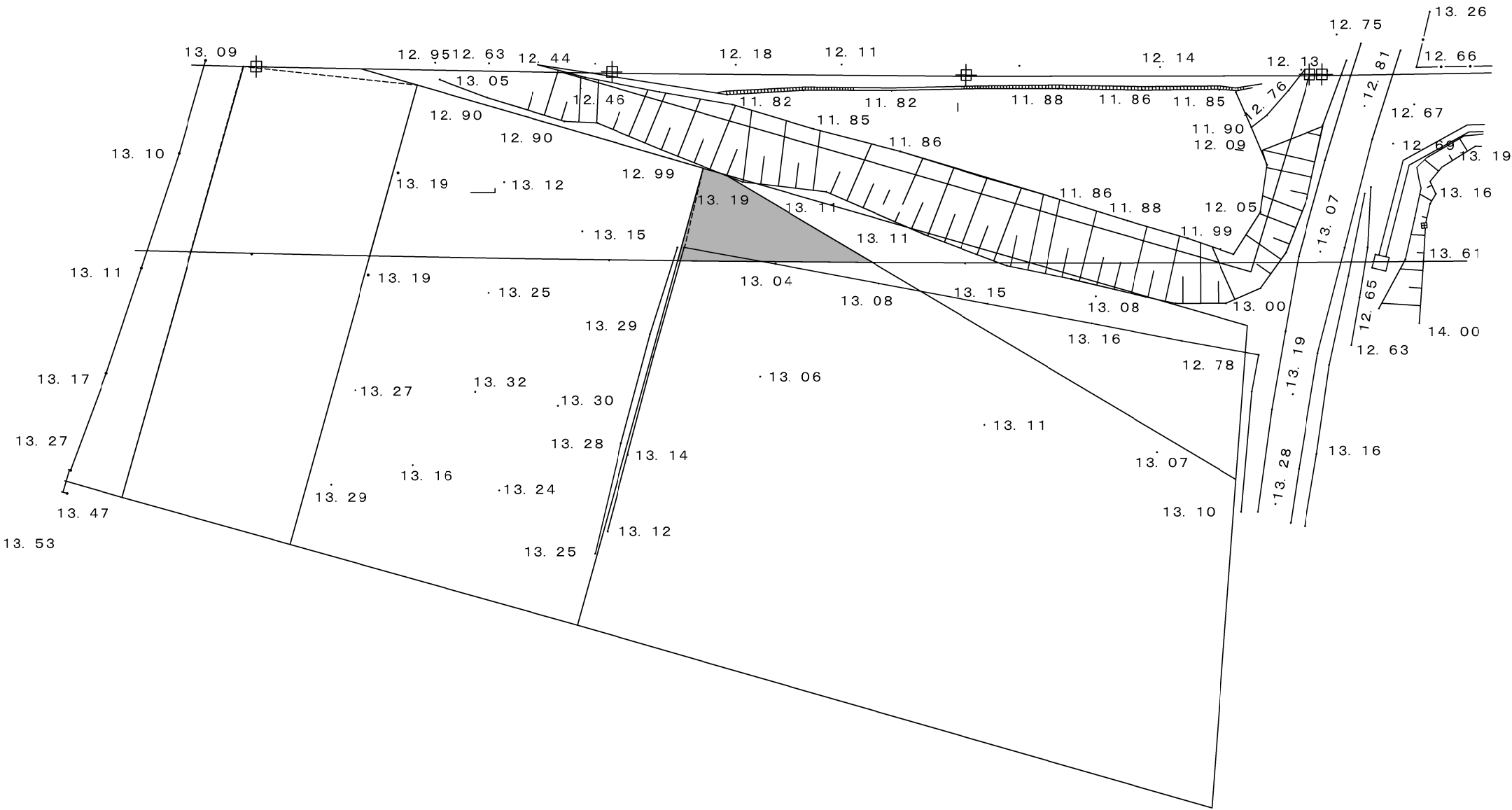
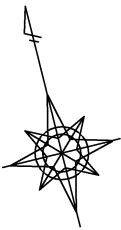


 : 借地範囲

No.111 3-10-4

首都圏中央連絡自動車道 つくば牛久I C～牛久阿見I C間附帯工工事			
図面の種類	復旧工		
	借地復旧詳細平面図		
縮 尺	S=1:300	図面番号	
設計会社名	大成エンジニアリング株式会社		
施工会社名			
事務所名	東日本高速道路株式会社 関東支社 つくば工 事 務 所		

借地復旧詳細平面図 S=1:300

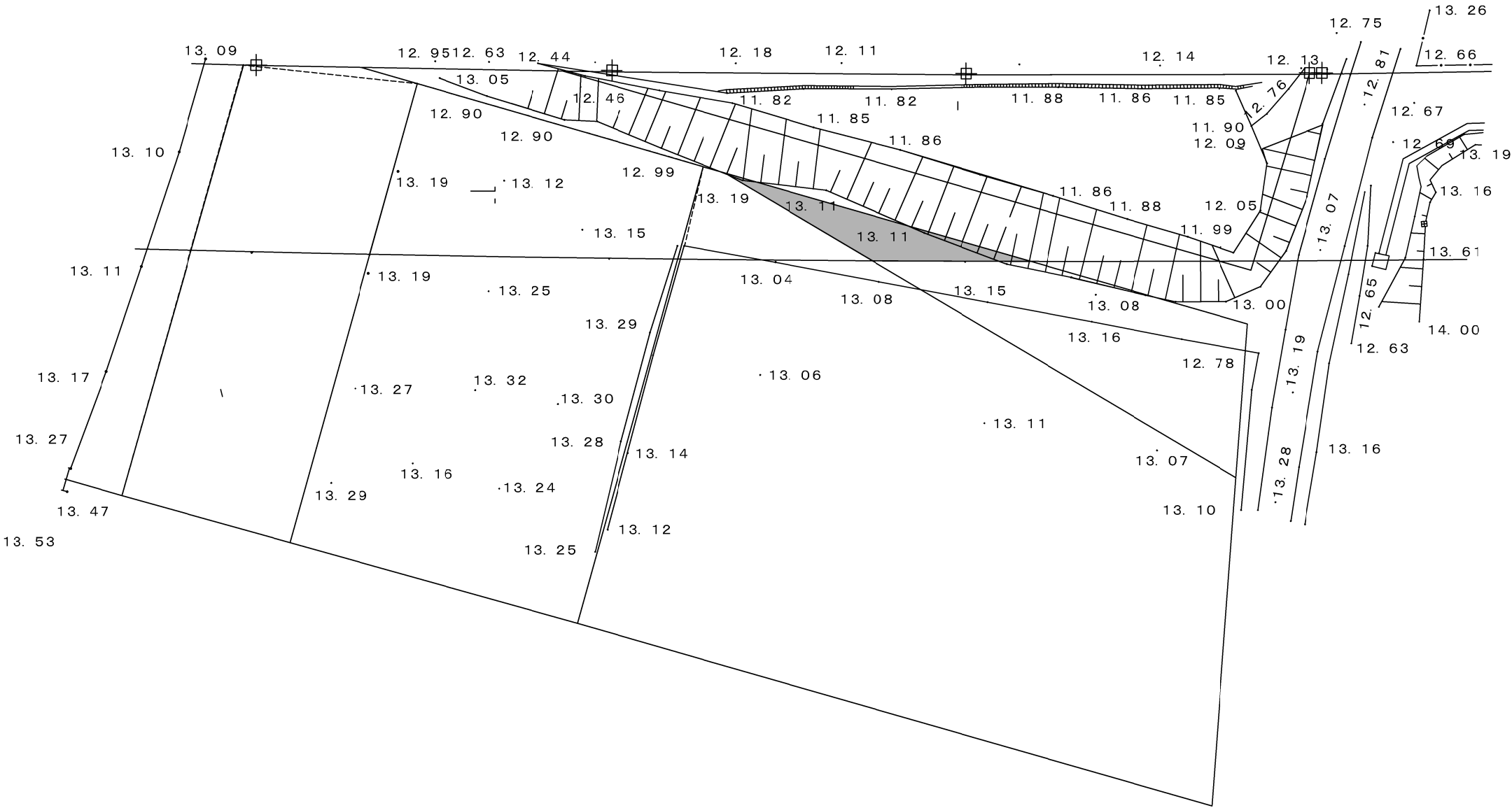
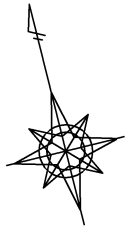


■ : 借地範囲

No.112 3-10-5

首都圏中央連絡自動車道 つくば牛久I.C～牛久阿見I.C間附帯工工事 復旧工			
図面の種類	借地復旧詳細平面図		
縮 尺	S=1:300	図面番号	
設計会社名	大成エンジニアリング株式会社		
施工会社名			
事務所名	東日本高速道路株式会社 関東支社 つくば工 事 務 所		

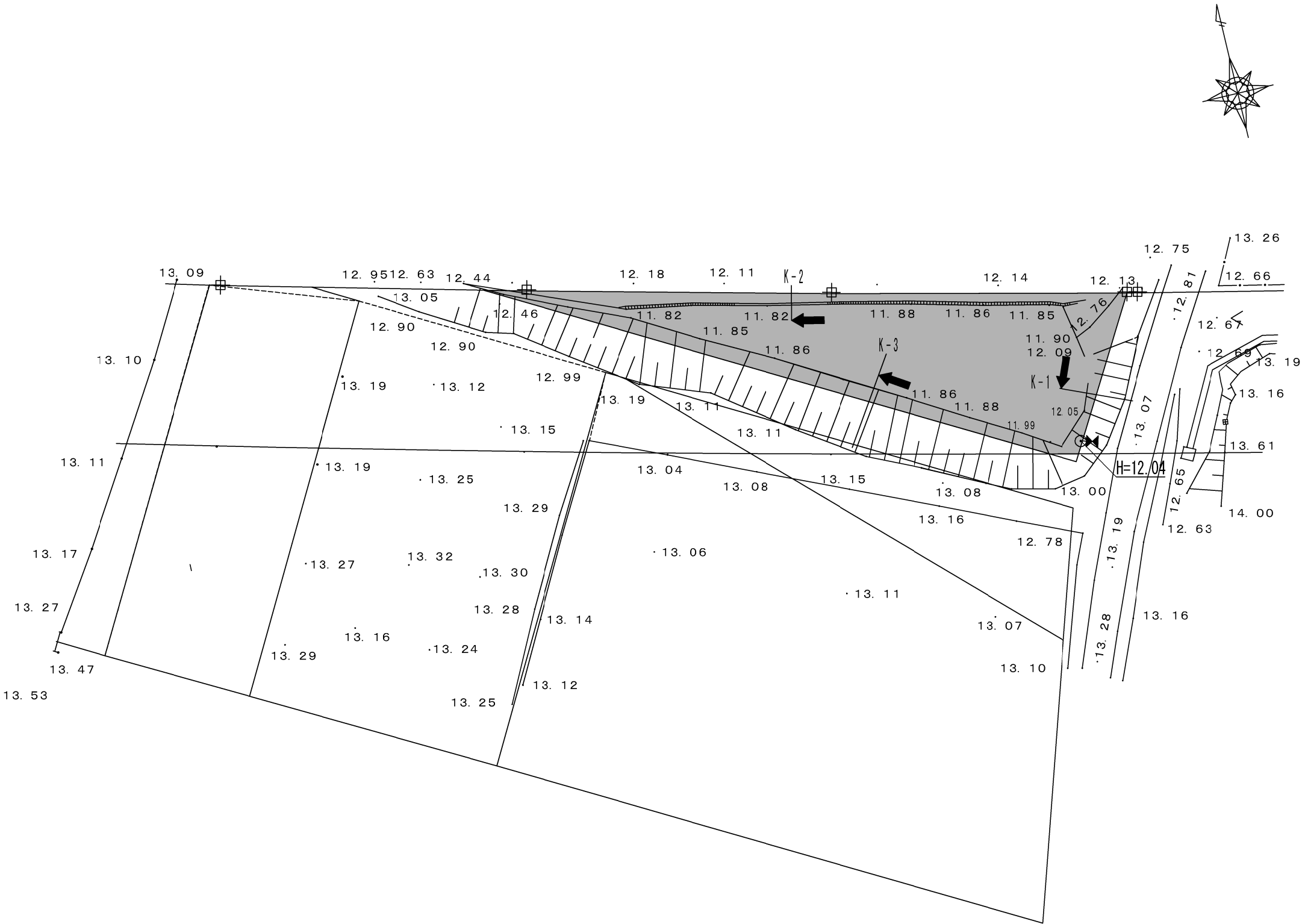
借地復旧詳細平面図 S=1:300



： 借地範囲

No.113 3-10-6

首都圏中央連絡自動車道			
つくば牛久I C～牛久阿見I C間附帯工工事			
図面の種類	復旧工		
	借地復旧詳細平面図		
縮 尺	S=1:300	図面番号	
設計会社名	大成エンジニアリング株式会社		
施工会社名			
事務所名	東日本高速道路株式会社 関東支社		
	つくば工 事 務 所		

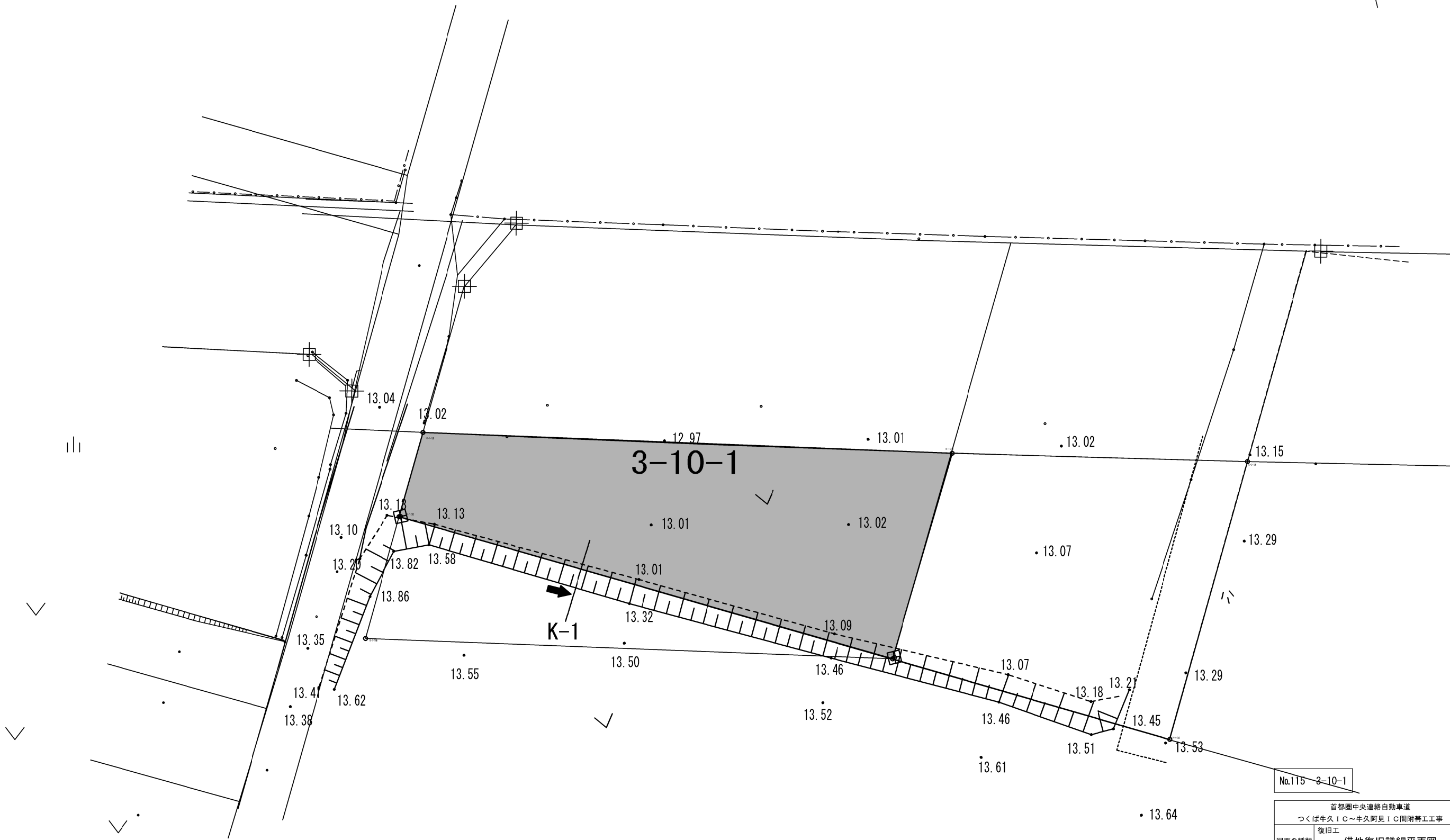
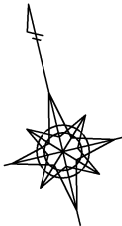


 : 借地範囲

No.114 3-3-9

首都圏中央連絡自動車道 つくばIC～牛久阿見IC間附帯工工事			
図面の種類	復旧工		
	借地復旧詳細平面図		
縮 尺	S=1:300	図面番号	
設計会社名	大成エンジニアリング株式会社		
施工会社名			
事務所名	東日本高速道路株式会社 関東支社 つくば工務事務所		

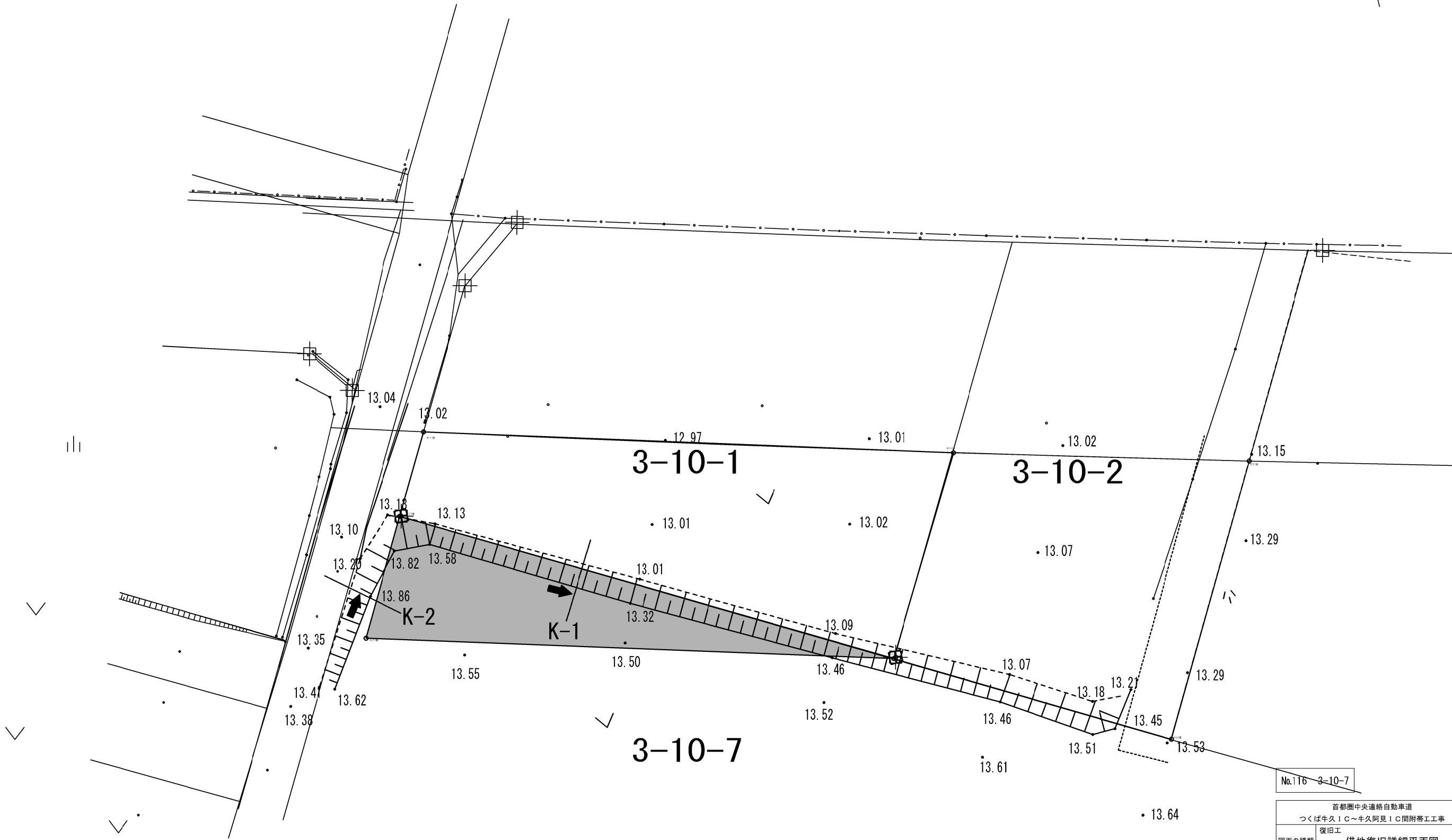
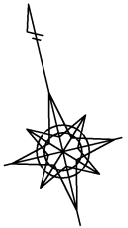
借地復旧詳細平面図 S=1:200



No.115 3-10-1

首都圏中央連絡自動車道 つくばIC～牛久阿見IC間附帯工事			
図面の種類	復旧工		
	借地復旧詳細平面図		
縮 尺	2=1:150	図面番号	
設計会社名	大成エンジニアリング株式会社		
施工会社名			
事務所名	東日本高速道路株式会社 関東支社 つくば工務事務所		

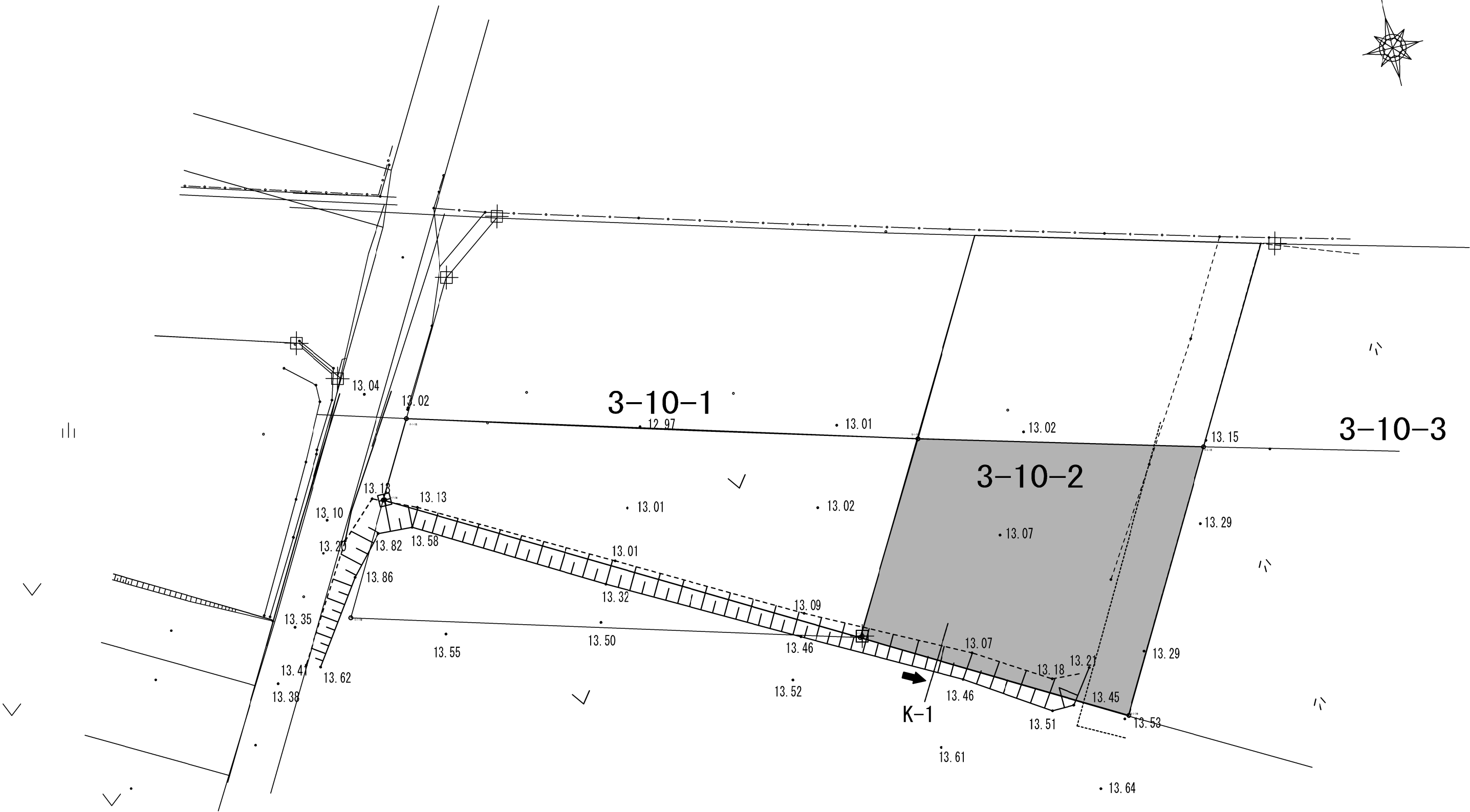
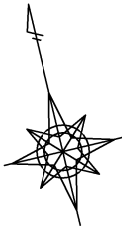
借地復旧詳細平面図 S=1:200



No.116 3-10-7

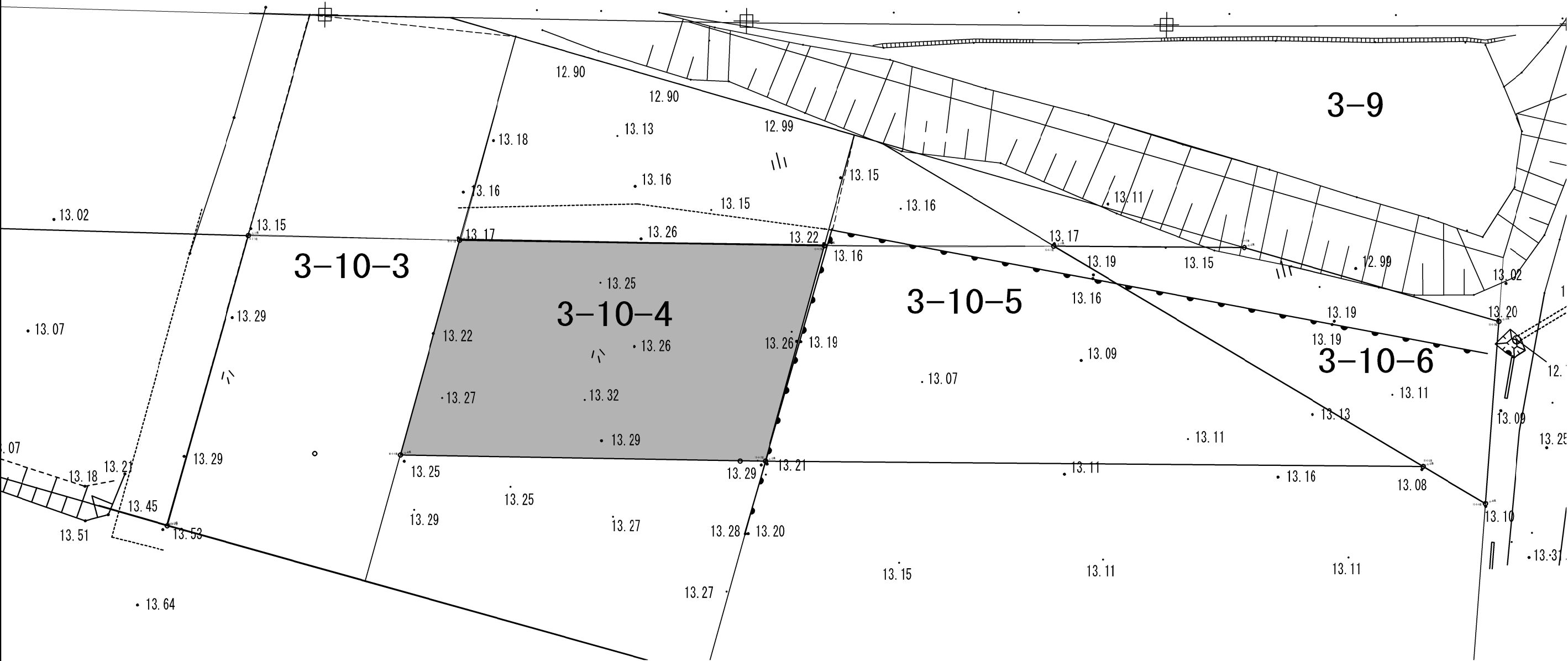
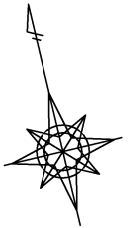
首都圏中央連絡自動車道 つくば牛久I.C～牛久阿見I.C間附帯工工事			
図面の種類	借地復旧詳細平面図		
縮 尺	S=1:200	図面番号	
設計会社名	大成エンジニアリング株式会社		
施工会社名			
事務所名	東日本高速道路株式会社 関東支社 つくば工 事 務 所		

借地復旧詳細平面図 S=1:200



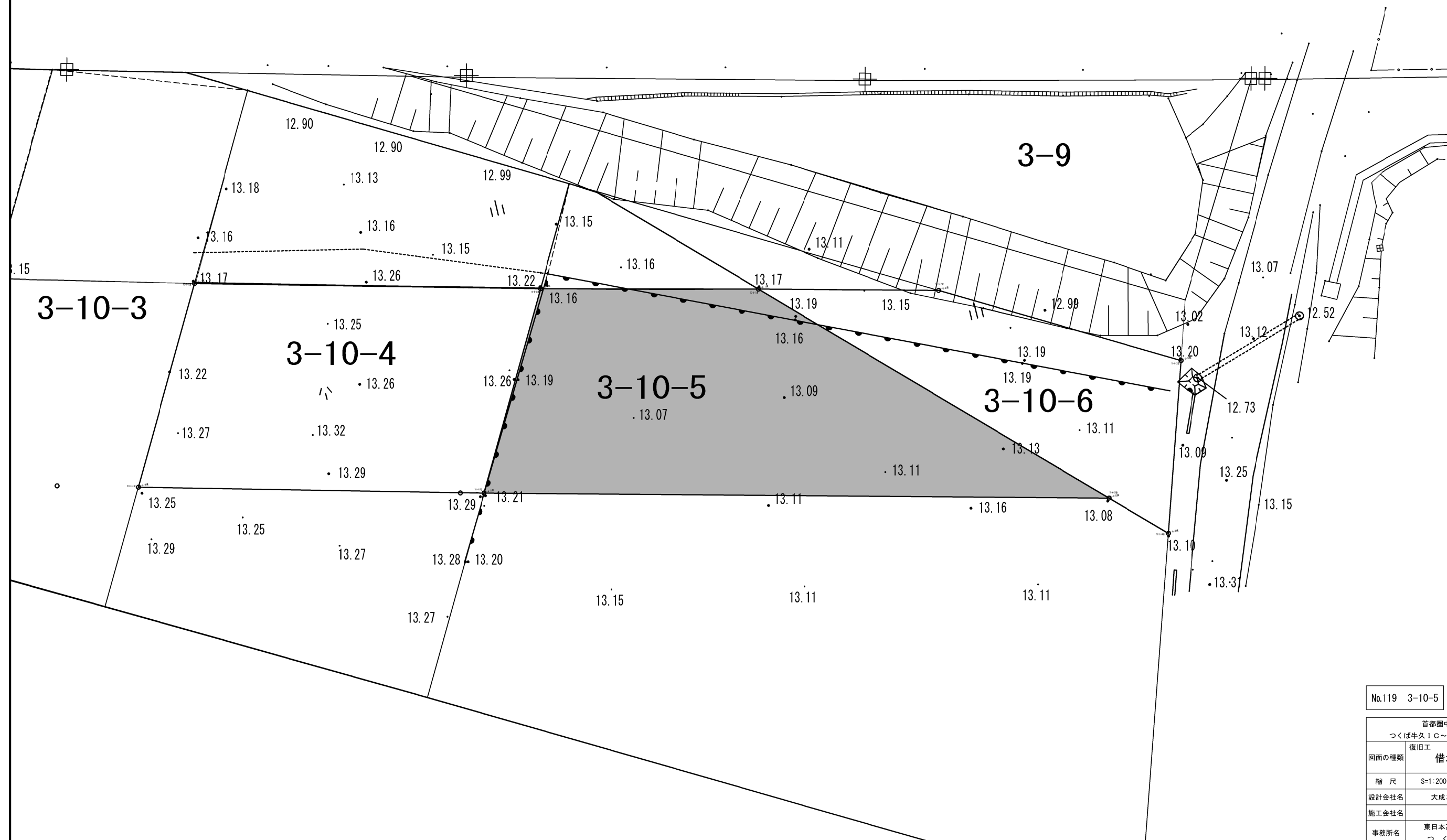
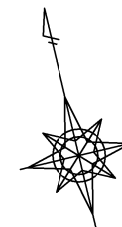
No.117 3-10-2

首都圏中央連絡自動車道 つくばIC～牛久阿見IC間附帯工事			
図面の種類	復旧工		
	借地復旧詳細平面図		
縮 尺	S=1:200	図面番号	
設計会社名	大成エンジニアリング株式会社		
施工会社名			
事務所名	東日本高速道路株式会社 関東支社 つくば工務事務所		



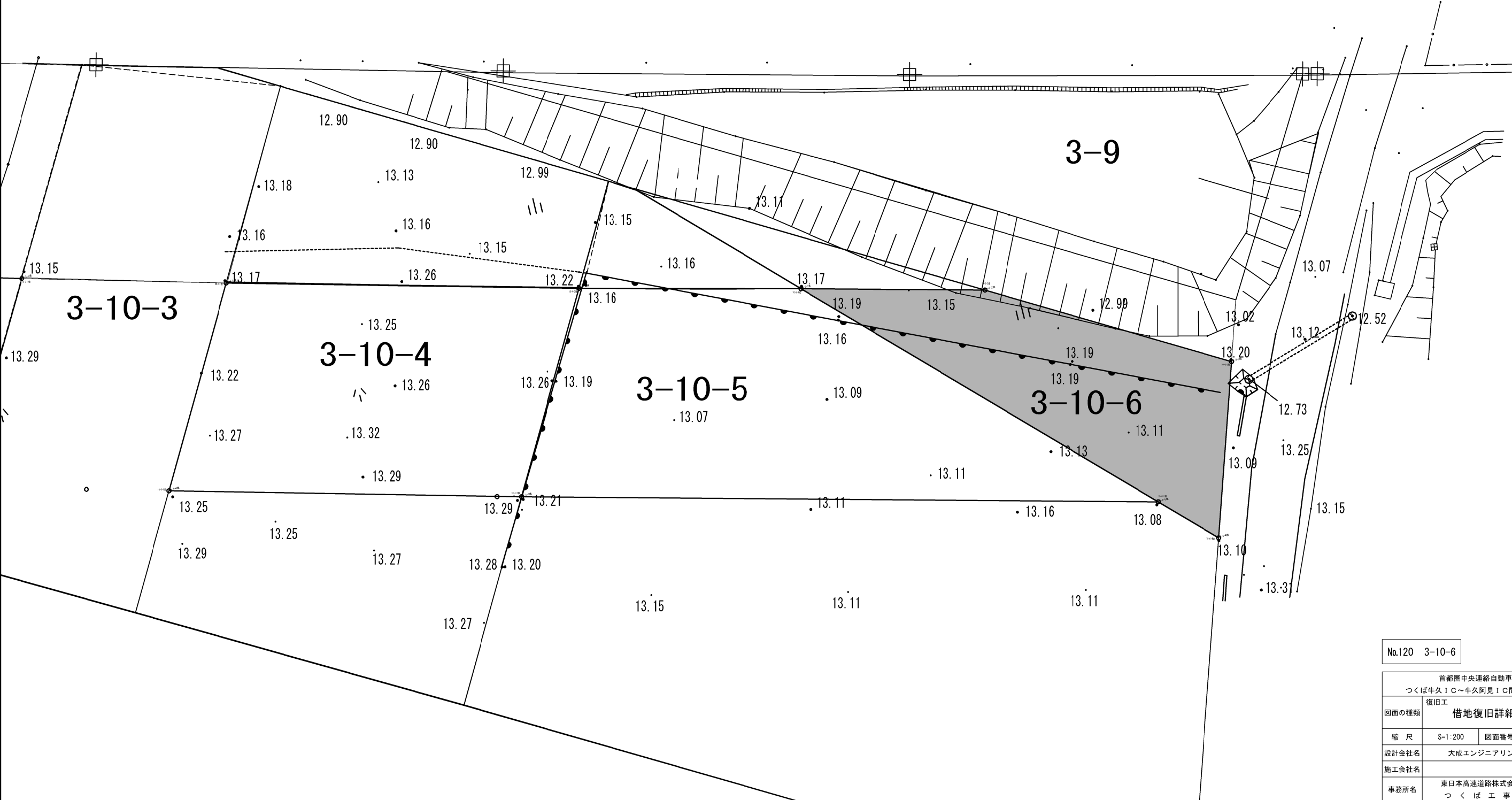
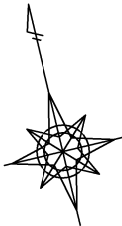
No.118 3-10-4

首都圏中央連絡自動車道 つくば牛久I.C～牛久阿見I.C間附帯工事			
図面の種類	復旧工		
	借地復旧詳細平面図		
縮 尺	S=1:200	図面番号	
設計会社名	大成エンジニアリング株式会社		
施工会社名			
事務所名	東日本高速道路株式会社 関東支社 つくば工務事務所		



No.119 3-10-5

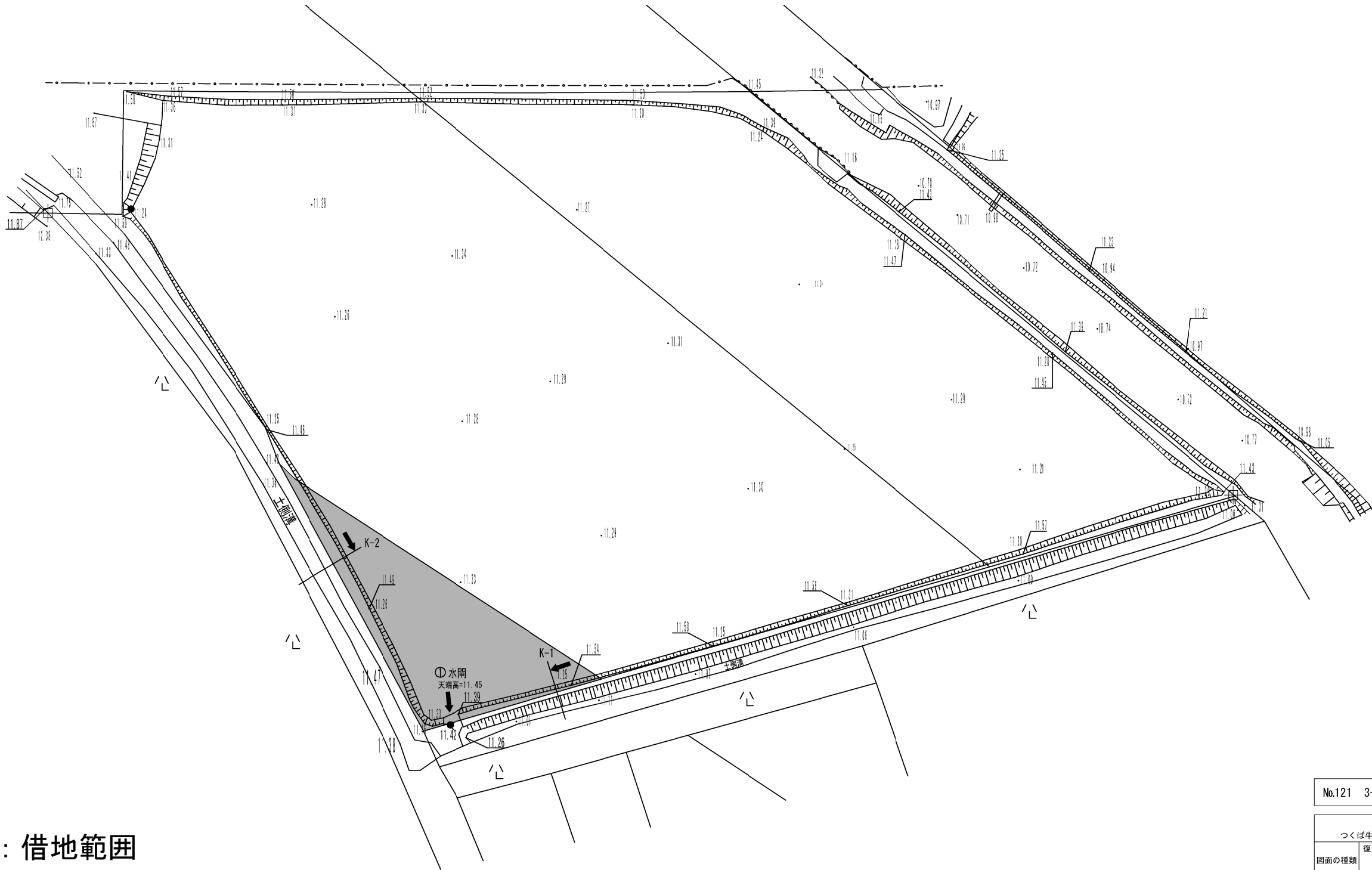
首都圏中央連絡自動車道 つくば牛久IC～牛久阿見IC間附帯工工事			
図面の種類	復旧工 借地復旧詳細平面図		
縮尺	S=1/200	図面番号	
設計会社名	大成エンジニアリング株式会社		
施工会社名			
事務所名	東日本高速道路株式会社 関東支社 つくば工区東葛所		



No.120 3-10-6

首都圏中央連絡自動車道 つくば牛久I.C～牛久阿見I.C間附帯工工事			
図面の種類	復旧工		
	借地復旧詳細平面図		
縮 尺	S=1:200	図面番号	
設計会社名	大成エンジニアリング株式会社		
施工会社名			
事務所名	東日本高速道路株式会社 関東支社 つくば工 事 務 所		

借地復旧詳細平面図 S=1:300

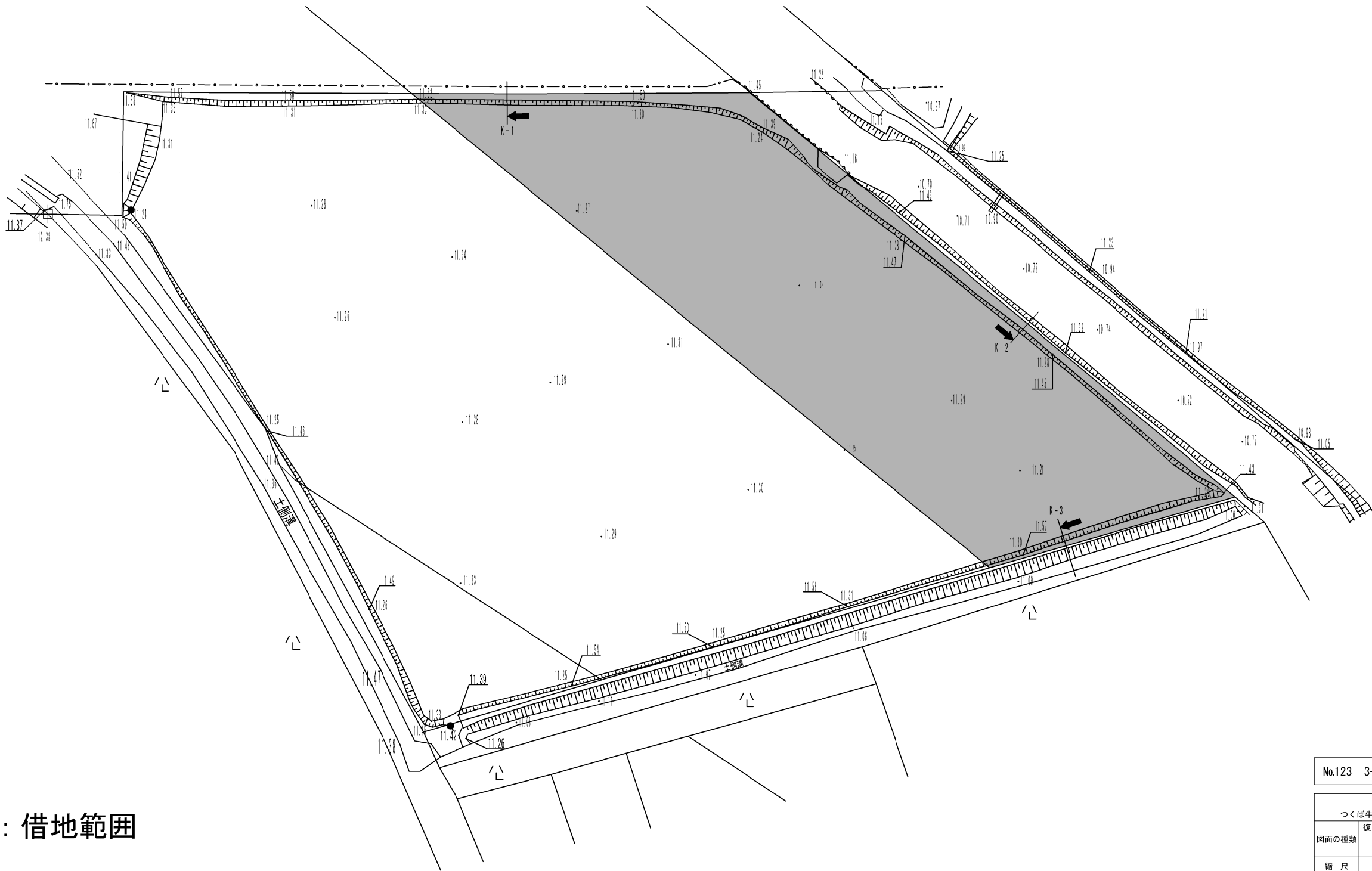


借地範囲

No.121 3-4-3

首都圏中央連絡自動車道 つくば牛久IC～牛久阿見IC間附帯工工事			
図面の種類	復旧工		
	借地復旧詳細平面図		
縮 尺	S=1:300	図面番号	
設計会社名	大成エンジニアリング株式会社		
施工会社名			
事務所名	東日本高速道路株式会社 関東支社 つくば工 事 務 所		

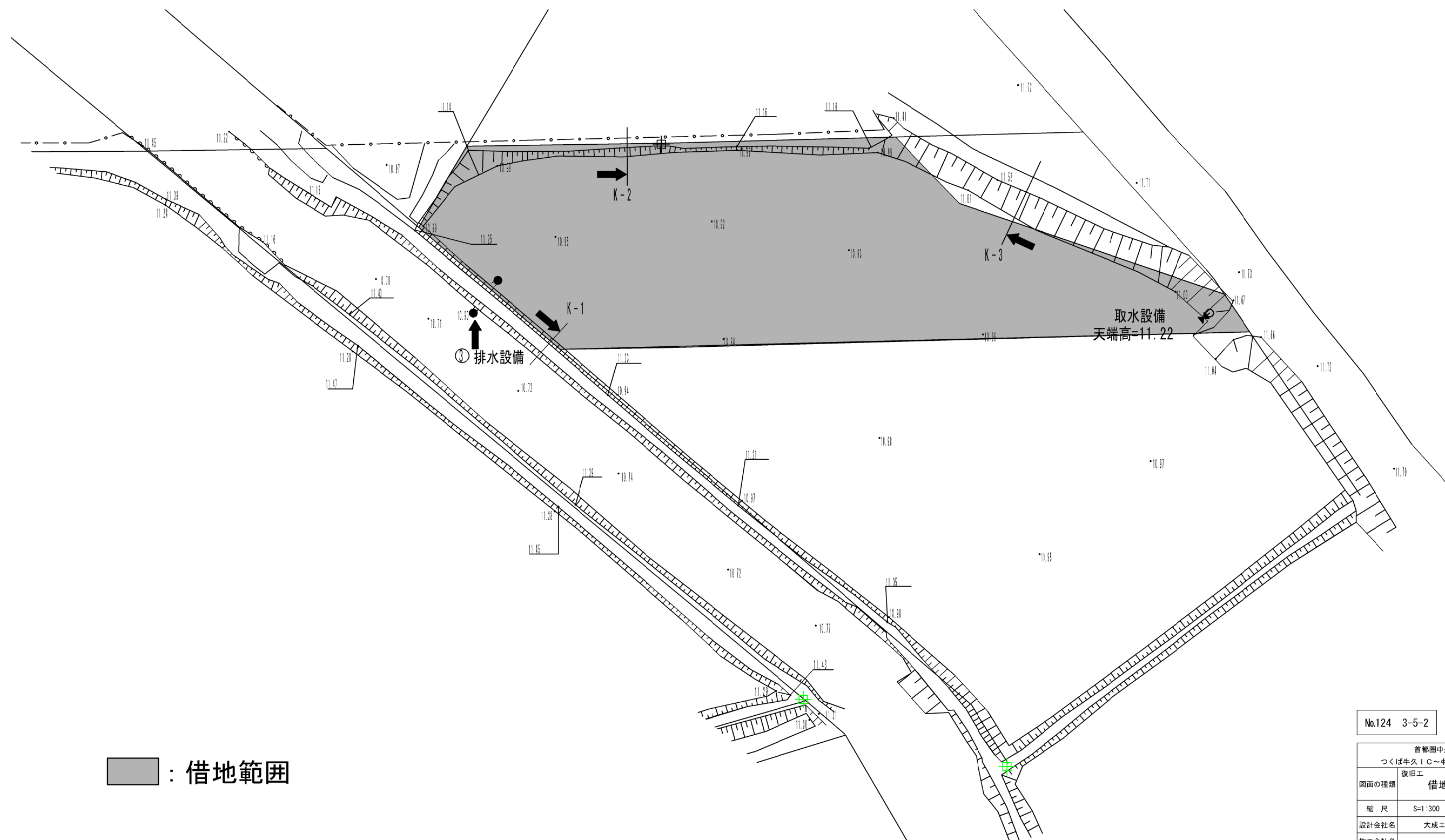

借地復旧詳細平面図 S=1:300



借地範囲

No.123 3-4-1

首都圏中央連絡自動車道 つくば牛久I.C～牛久阿見I.C間附帯工工事			
図面の種類	復旧工		
	借地復旧詳細平面図		
縮 尺	S=1:300	図面番号	
設計会社名	大成エンジニアリング株式会社		
施工会社名			
事務所名	東日本高速道路株式会社 関東支社 つくば工務事務所		



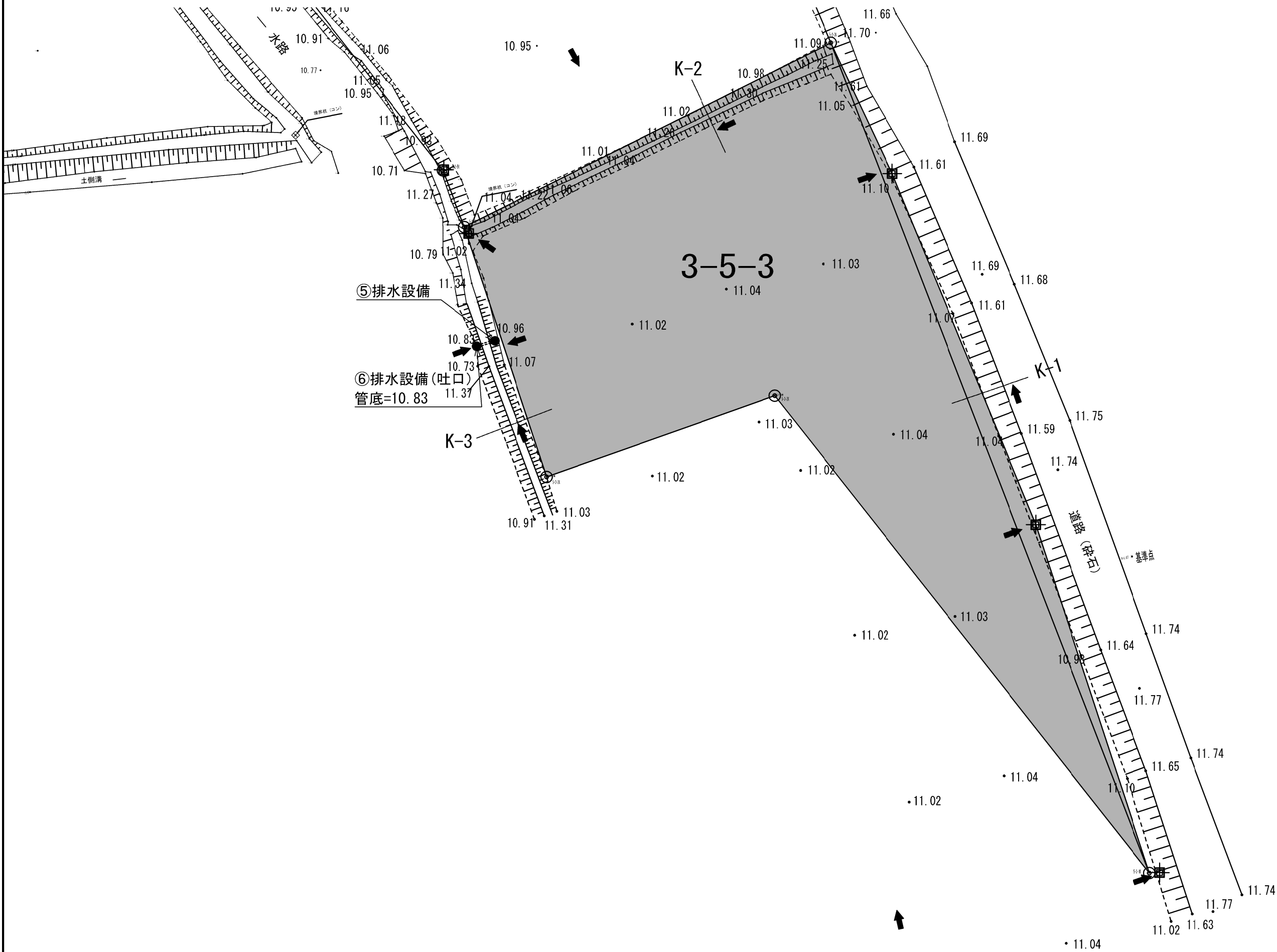
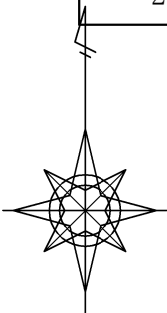
 : 借地範圍

No.124 3-5-2	
首都圏中央連絡自動車道 つくば牛久 I C ~ 牛久阿見 I C 間附帯工事 復旧工	
図面の種類	借込復旧詳細平面図
縮 尺	S=1:300 図面番号
設計会社名	大成エンジニアリング株式会社
施工会社名	
事務所名	東日本高速道路株式会社 関東支社 つくば工事事務所

[illegible]

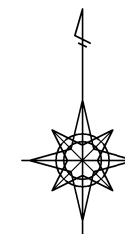
首都圏中央連絡自動車道		
つくば牛久 I C ～牛久阿見 I C 間附帯工工事		
図面の種類	復旧工	借地復旧詳細平面図
縮 尺	S=1/200	図面番号
設計会社名	大成エンジニアリング株式会社	
施工会社名		
事務所名	東日本高速道路株式会社 関東支社 つくば工事事務所	

借地復旧詳細平面図 S=1:300

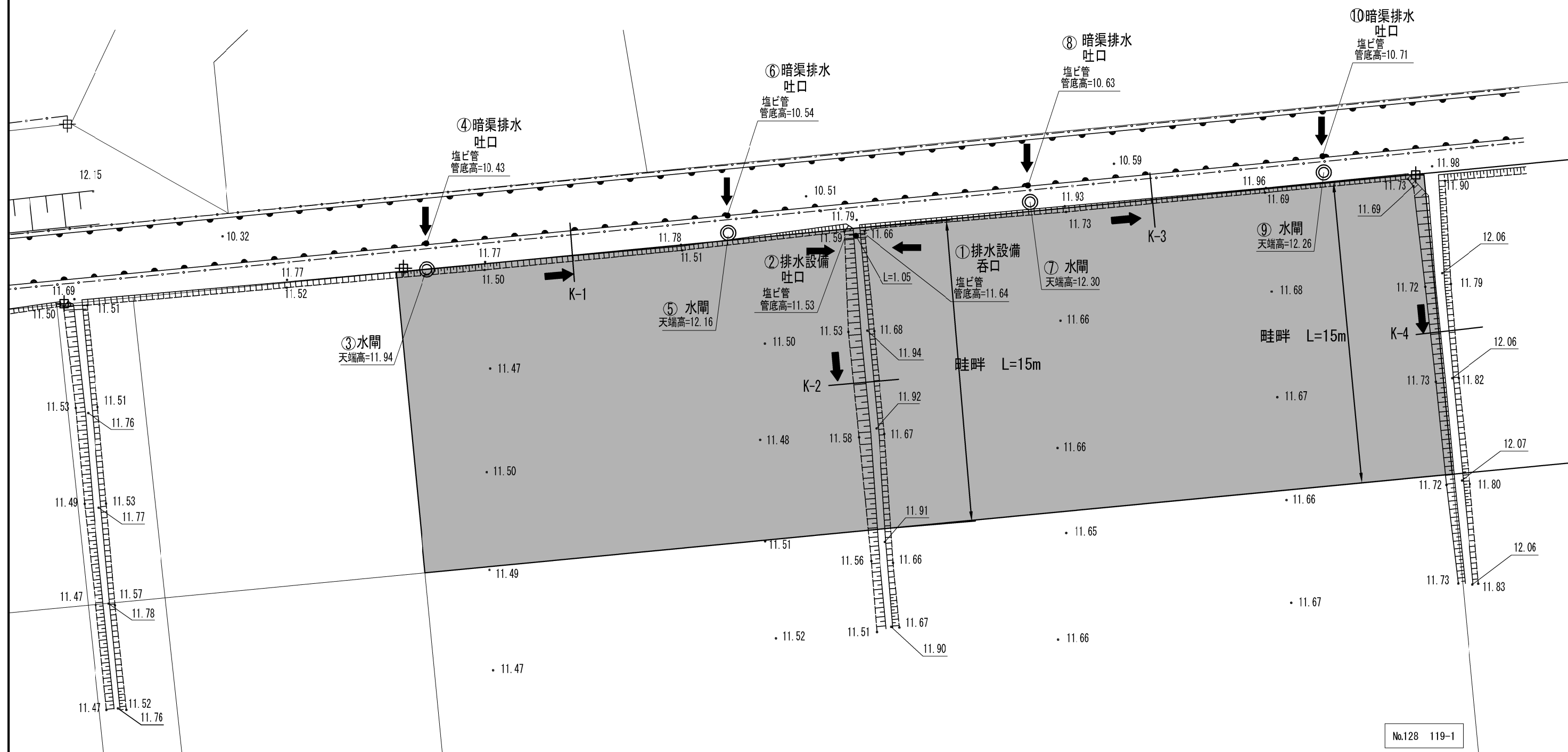
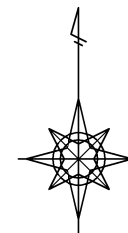


No.126 3-5-3

首都圏中央連絡自動車道			
つくばIC～牛久阿見IC間附帯工工事			
図面の種類	復旧工		
	借地復旧詳細平面図		
縮 尺	S=1:300	図面番号	
設計会社名	大成エンジニアリング株式会社		
施工会社名			
事務所名	東日本高速道路株式会社 関東支社		
	つくば工務事務所		



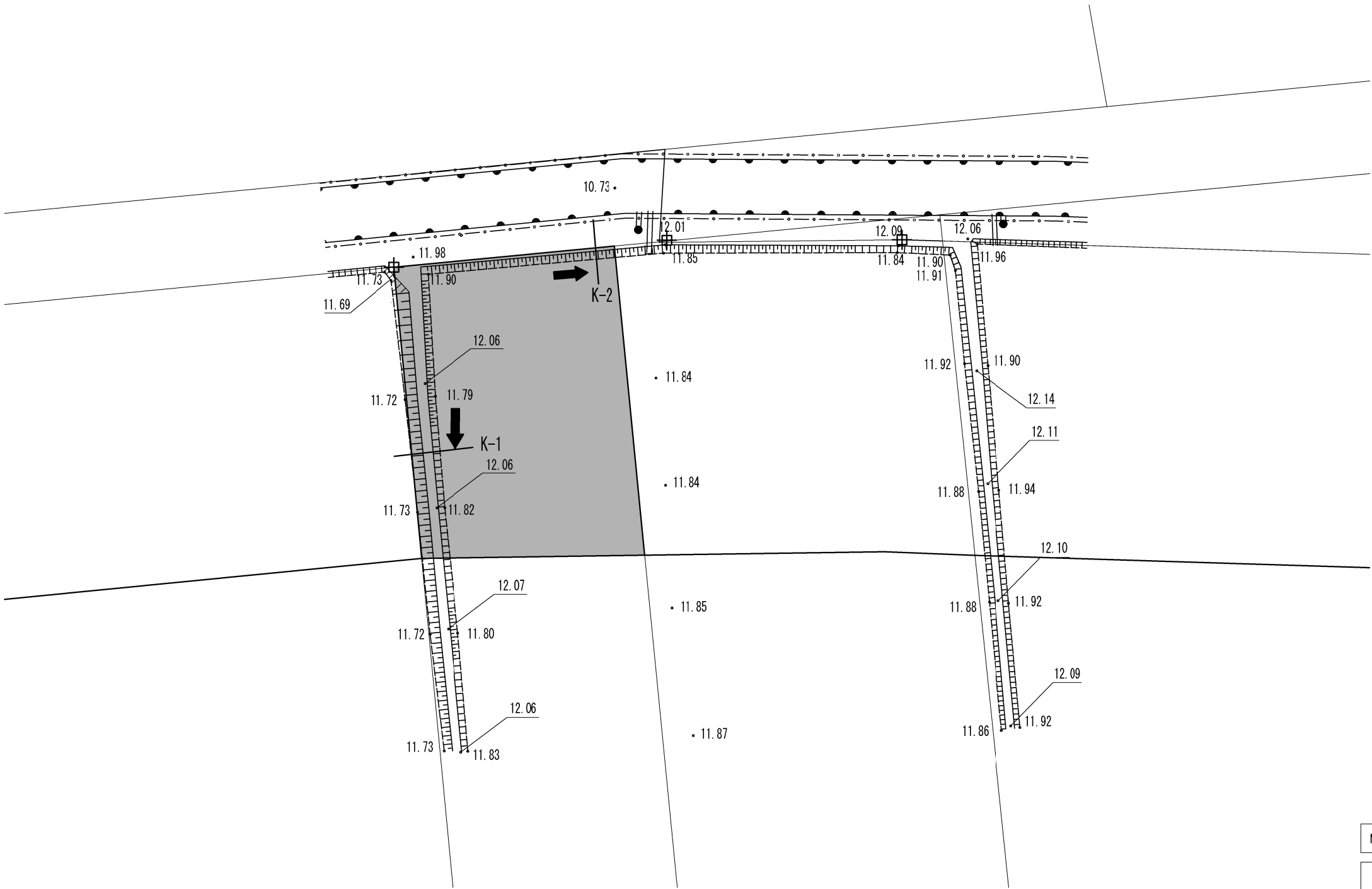
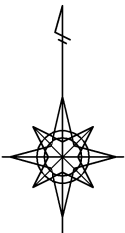
No.127 92-1			
首都圏中央連絡自動車道			
つくば牛久 I C ~ 牛久阿見 I C 間附帯工事			
復旧工			
図面の種類	借込復旧詳細平面図		
縮 尺	S=1/200	図面番号	/
設計会社名	大成エンジニアリング株式会社		
施工会社名			
事務所名	東日本高速道路株式会社 関東支社 つくば工務事務所		



 : 借地範圍

No.128	119-1
首都圏中央連絡自動車道 つくば牛久1C〜牛久阿見1C間附帯工事	
図面の種類	復旧工 借地復旧詳細平面図
縮尺	S=1/200 図面番号 /
設計会社名	大成エンジニアリング株式会社
施工会社名	
事務所名	東日本高速道路株式会社 関東支社 つくば工事事務所

借地復旧詳細平面図 S=1:200

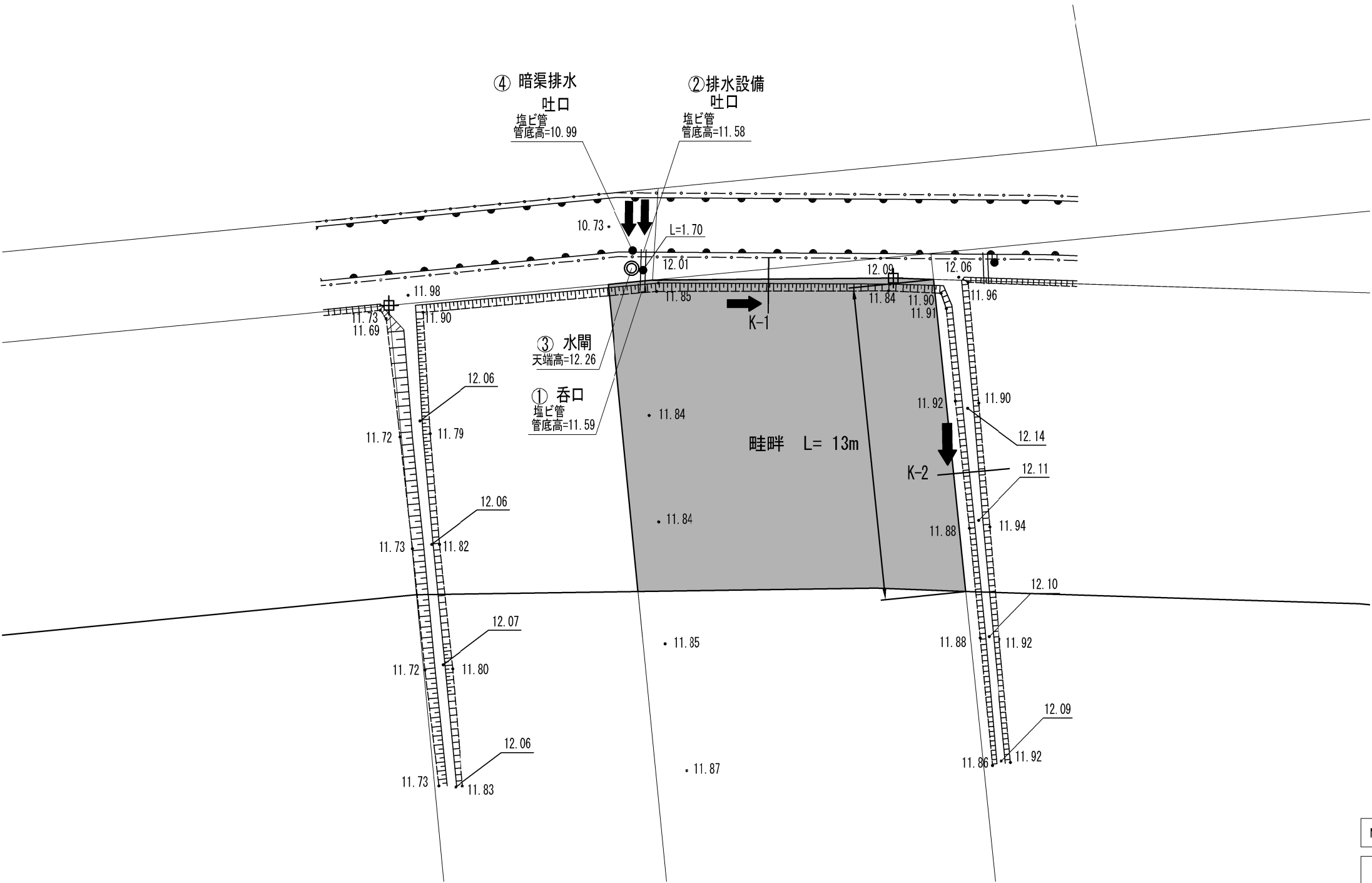
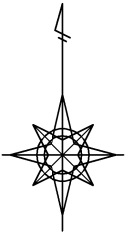


 : 借地範囲

No.129 118-1

首都圏中央連絡自動車道 つくば久手IC～牛久阿見IC間附帯工工事			
図面の種類	復旧工		
	借地復旧詳細平面図		
縮 尺	S=1:200	図面番号	/
設計会社名	大成エンジニアリング株式会社		
施工会社名			
事務所名	東日本高速道路株式会社 関東支社 つくば工務事務所		

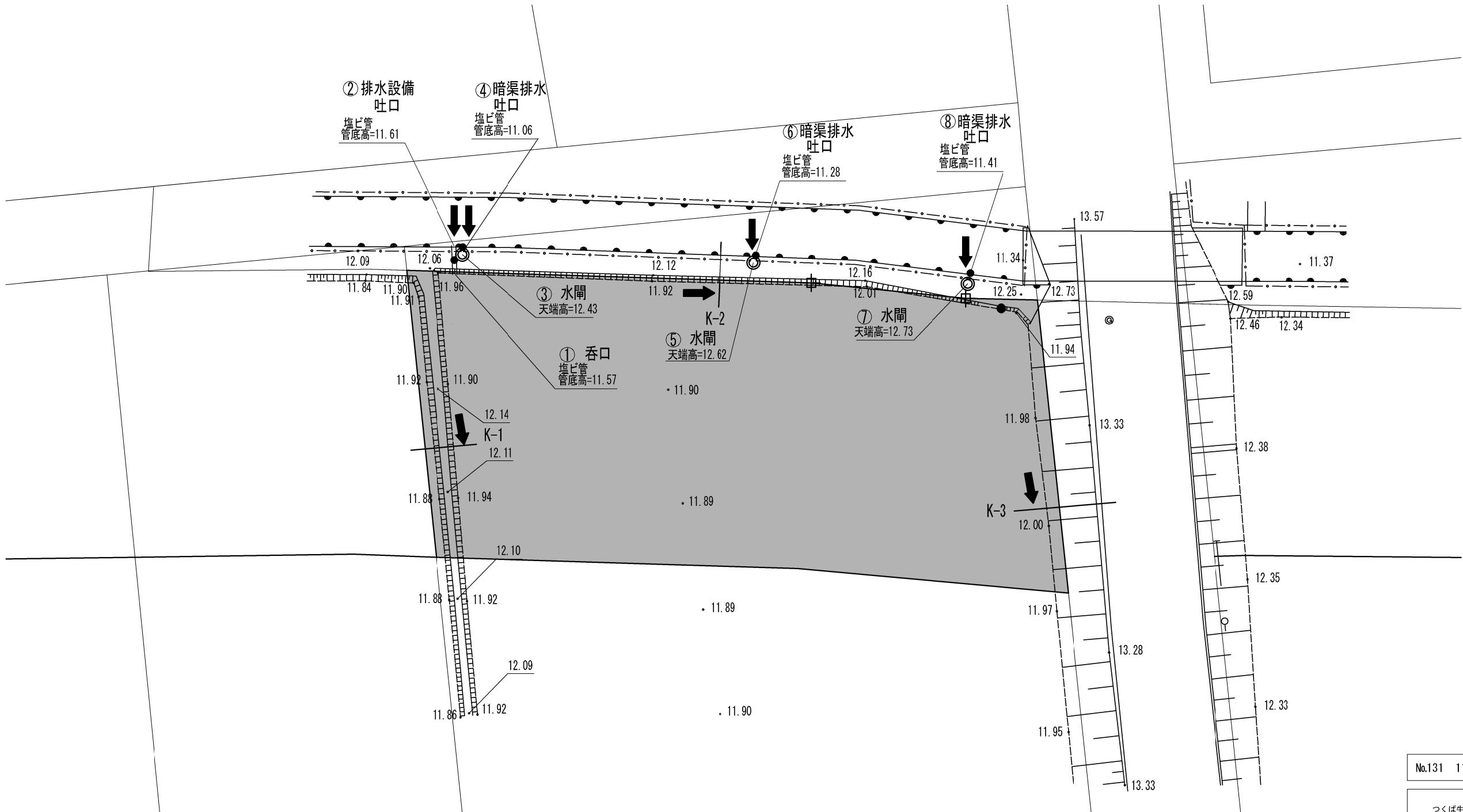
借地復旧詳細平面図 S=1:200



■ : 借地範囲

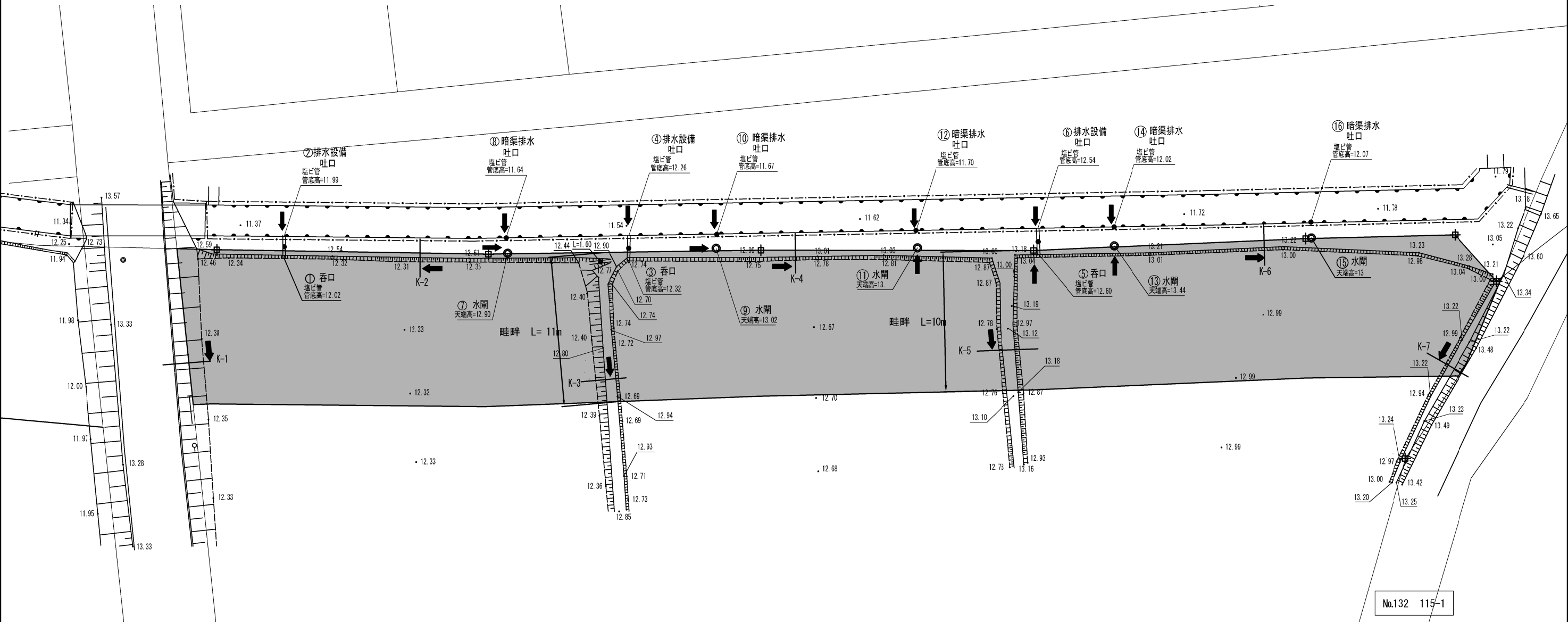
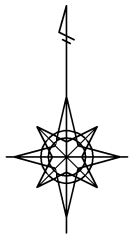
No.130 117-1

首都圏中央連絡自動車道 つくば牛久I.C～牛久阿見I.C間附帯工工事			
図面の種類	復旧工		
	借地復旧詳細平面図		
縮 尺	S=1:200	図面番号	/
設計会社名	大成エンジニアリング株式会社		
施工会社名			
事務所名	東日本高速道路株式会社 関東支社 つくば工務事務所		



No.131 116-1

首都圏中央連絡自動車道			
つくば牛久I C・牛久阿見I C間附帯工事			
復旧工		借地復旧詳細平面図	
図面の種類			
縮 尺	S=1/200	図面番号	/
設計会社名	大成エンジニアリング株式会社		
施工会社名			
事務所名	東日本高速道路株式会社 関東支社 つくば工事事務所		

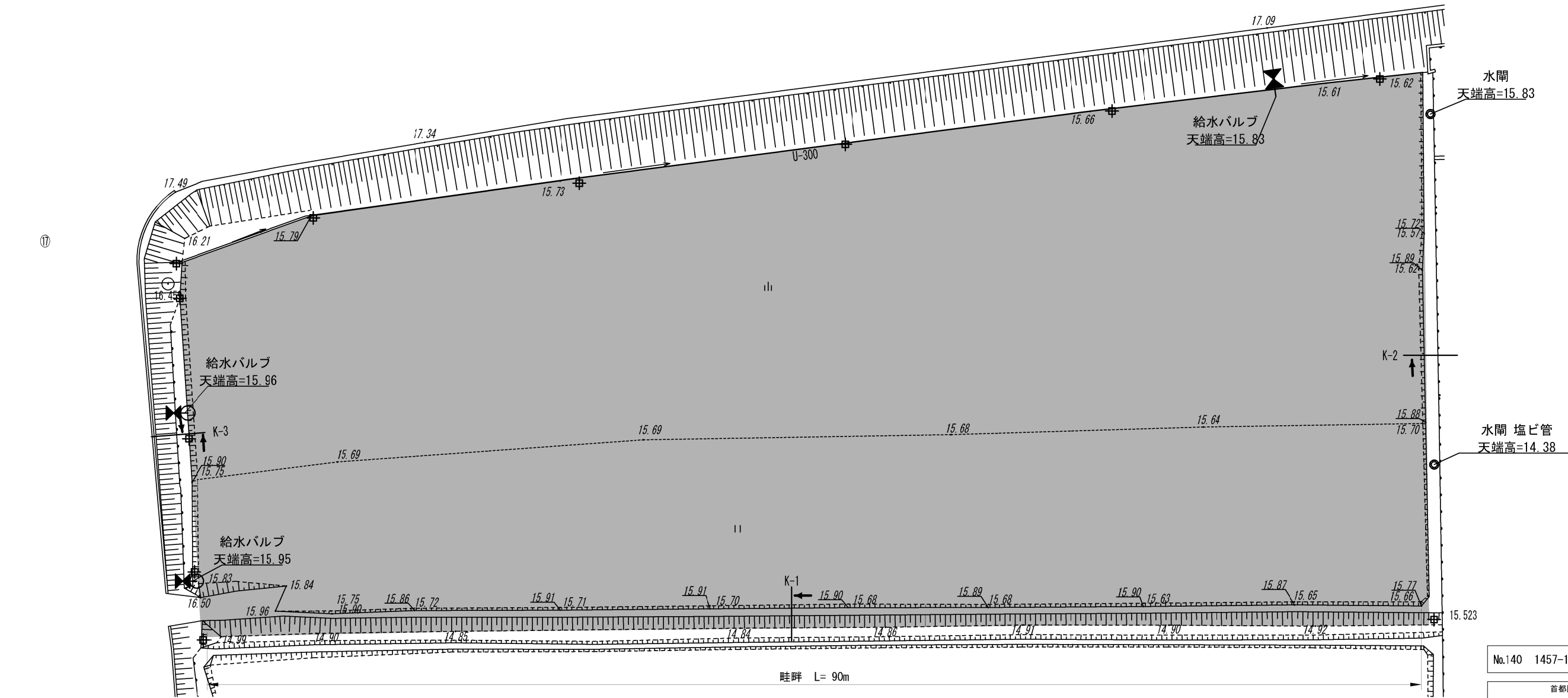


：借地範囲

No.132 115-1

首都圏中央連絡自動車道			
つくば牛久I.C～牛久阿見I.C間附帯工事			
図面の種類	復旧工		
	借地復旧詳細平面図		
縮 尺	S=1:200	図面番号	/
設計会社名	大成エンジニアリング株式会社		
施工会社名			
事務所名	東日本高速道路株式会社 関東支社		
	つくば工務事務所		

借地復旧詳細平面図 S=1:300




■ : 借地範囲

No.140 1457-1

首都圏中央連絡自動車道 つくば牛久IC～牛久阿見IC間附帯工工事			
図面の種類	借地復旧詳細平面図		
縮 尺	S=1:300	図面番号	/
設計会社名	大成エンジニアリング株式会社		
施工会社名			
事務所名	東日本高速道路株式会社 関東支社 つくば工務事務所		

借地復旧詳細平面図 S=1:300

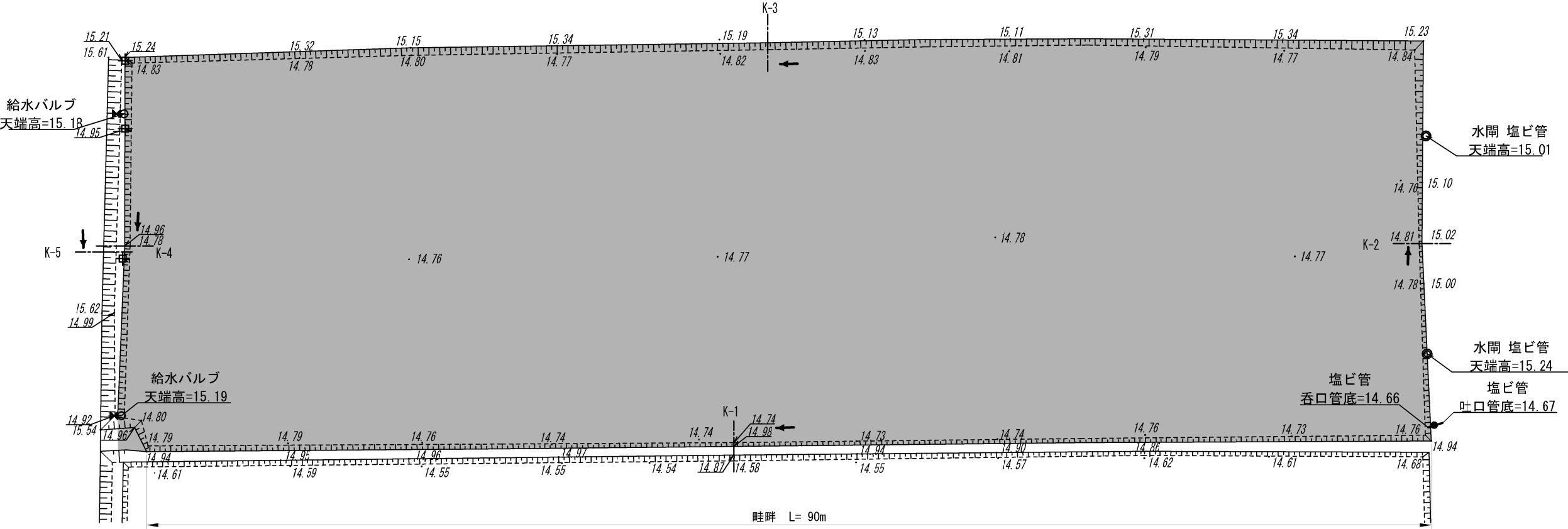


借地範囲

No.141 1458-1

首都圏中央連絡自動車道 つくば牛久I.C～牛久阿見I.C間附帯工工事			
図面の種類	復旧工 借地復旧詳細平面図		
縮 尺	S=1:300	図面番号	/
設計会社名	大成エンジニアリング株式会社		
施工会社名			
事務所名	東日本高速道路株式会社 関東支社 つくば工務事務所		

借地復旧詳細平面図 S=1:300



： 借地範囲

No.142 1459-1

首都圏中央連絡自動車道 つくば牛久I.C～牛久阿見I.C間附帯工工事			
図面の種類	復旧工 借地復旧詳細平面図		
縮 尺	S=1:300	図面番号	/
設計会社名	大成エンジニアリング株式会社		
施工会社名			
事務所名	東日本高速道路株式会社 関東支社 つくば工 事 務 所		



No.143 1460-1

首都圏中央連絡自動車道			
つくば牛久1C〜牛久阿見1C間附帯工事			
図面の種類	復旧工 借地復旧詳細平面図		
縮 尺	S=1/300	図面番号	/
設計会社名	大成エンジニアリング株式会社		
施工会社名			
事務所名	東日本高速道路株式会社 関東支社 つくば工事事務所		

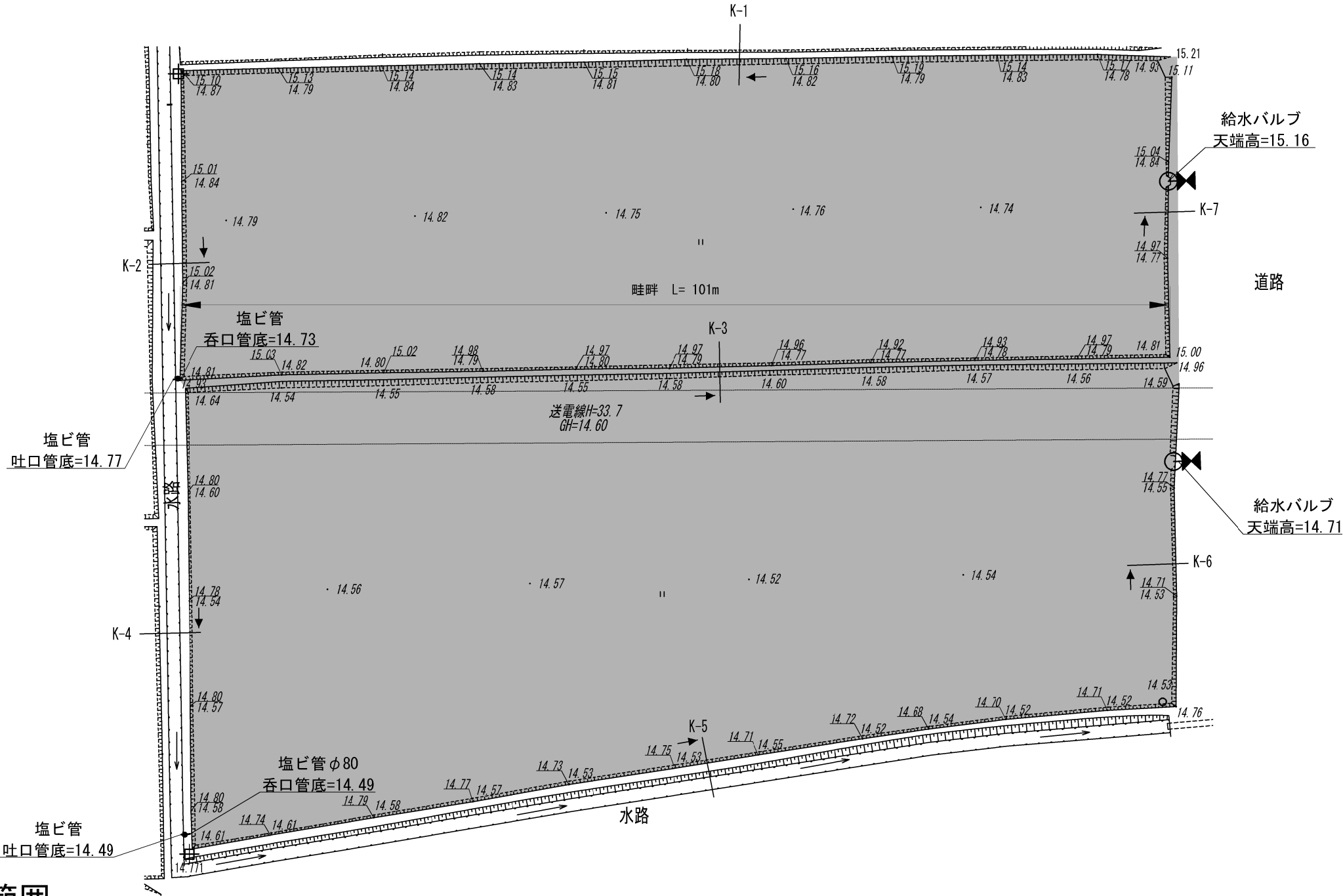


No.144 1449-1			
首都圏中央連絡自動車道 つくば牛久〜牛久久阿見 C間附帯工工事			
復旧工			
図面の種類	借地復旧詳細平面図		
縮 尺	S=1/300	図面番号	/
設計会社名	大成エンジニアリング株式会社		
施工会社名			
事務所名	東日本高速道路株式会社 関東支社 つくば工事事務所		



No.145 1450-1			
首都圏中央連絡自動車道 つくば牛久I C〜牛久阿見I C間附帯工事			
図面の種類	復旧工 借地復旧詳細平面図		
縮 尺	S=1/300	図面番号	/
設計会社名	大成エンジニアリング株式会社		
施工会社名			
事務所名	東日本高速道路株式会社 関東支社 つくば工事事務所		

借地復旧詳細平面図 S=1:300



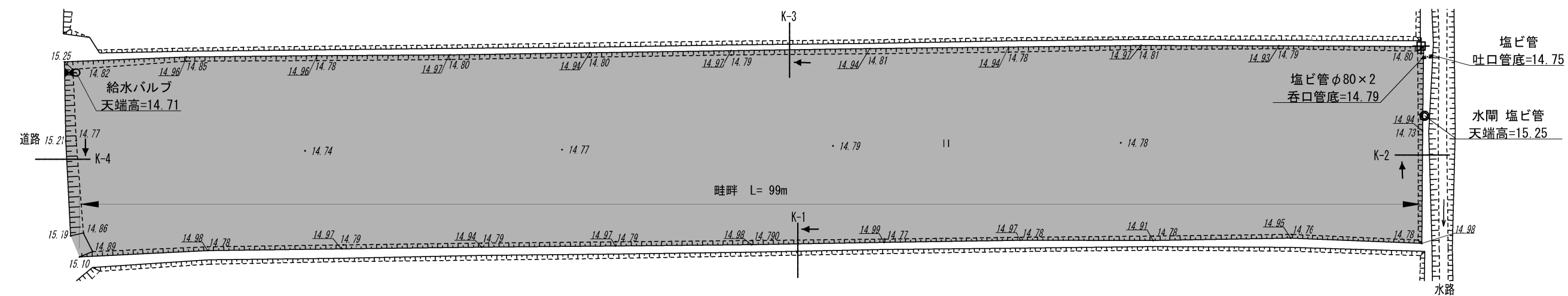
借地範囲

No.146 1451

首都圏中央連絡自動車道			
つくば牛久I.C～牛久阿見I.C間附帯工工事			
図面の種類	復旧工		
	借地復旧詳細平面図		
縮 尺	S=1:400	図面番号	/
設計会社名	大成エンジニアリング株式会社		
施工会社名			
事務所名	東日本高速道路株式会社 関東支社		
	つくば工務事務所		



No.148 1445	
首都圏中央連絡自動車道 つくば久1 C～久阿見 1 C間附帯工事	
図面の種類	復旧工 借地復旧詳細平面図
縮 尺	S=1/300 図面番号 /
設計会社名	大成エンジニアリング株式会社
施工会社名	
事務所名	東日本高速道路株式会社 関東支社 つくば工務事務所



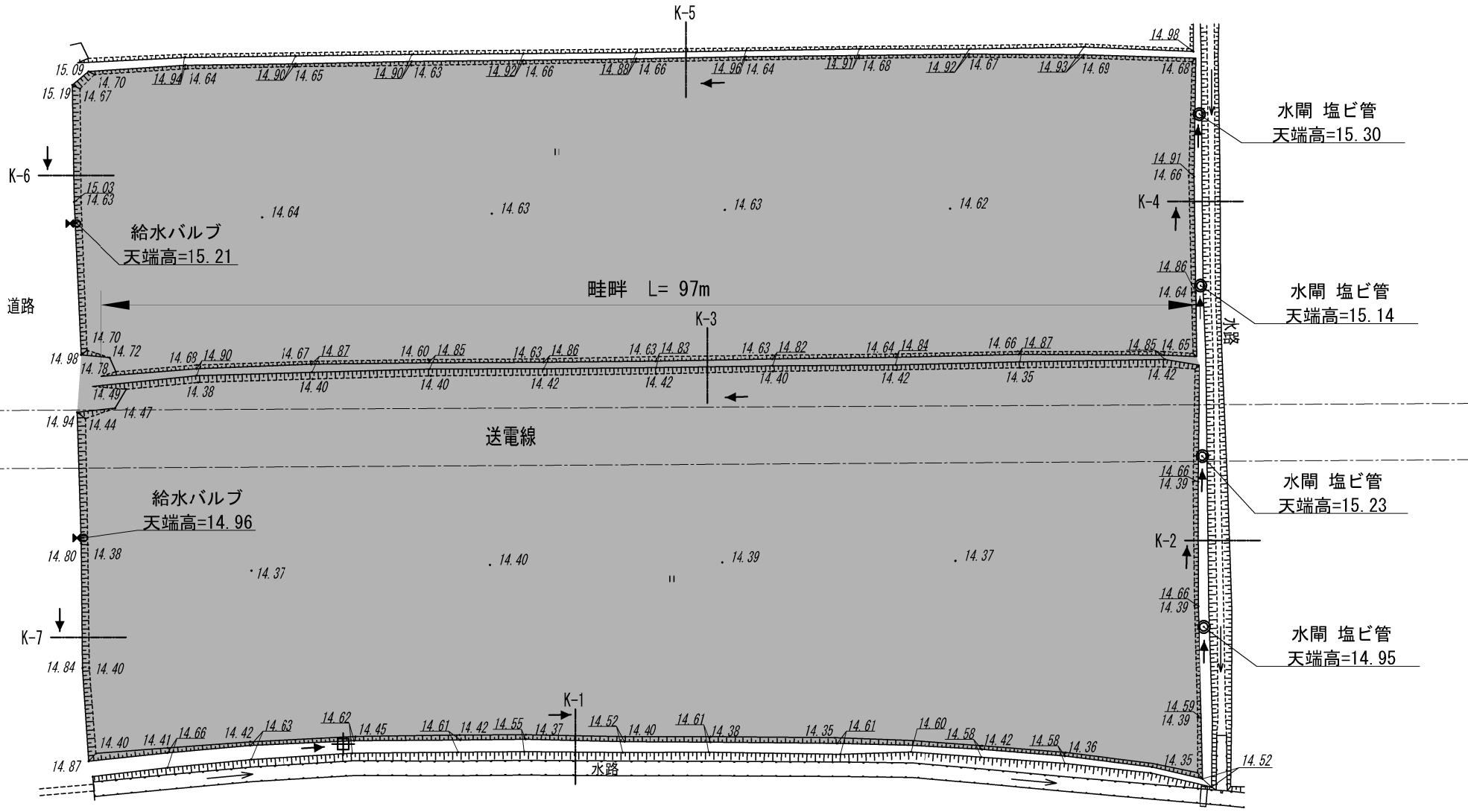
： 借地範囲

No.149 1444

首都圏中央連絡自動車道 つくば牛久I.C～牛久阿見I.C間附帯工工事			
図面の種類	復旧工		
	借地復旧詳細平面図		
縮 尺	S=1:300	図面番号	/
設計会社名	大成エンジニアリング株式会社		
施工会社名			
事務所名	東日本高速道路株式会社 関東支社 つくば工務事務所		

借地復旧詳細平面図 S=1:400

：借地範囲

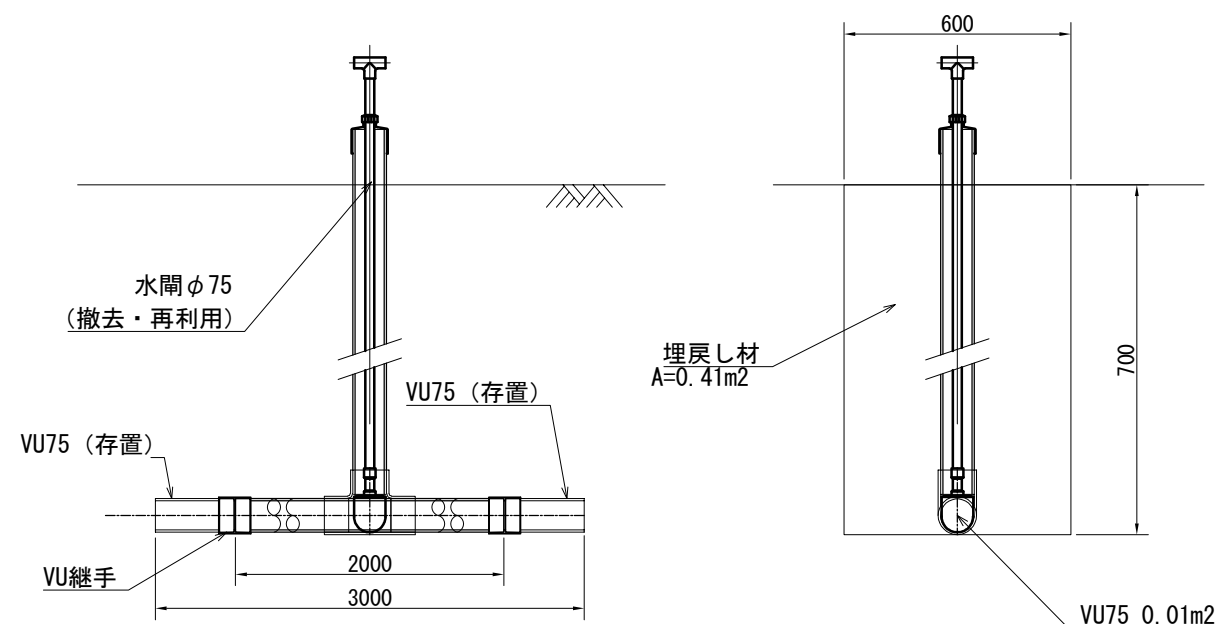


No.150 1443

首都圏中央連絡自動車道			
つくば牛久ＩＣ～牛久阿見ＩＣ間附帯工事			
図面の種類	復旧工		
	借地復旧詳細平面図		
縮 尺	S=1:400	図面番号	/
設計会社名	大成エンジニアリング株式会社		
施工会社名			
事務所名	東日本高速道路株式会社 関東支社		
	つくば工事事務所		

水閘

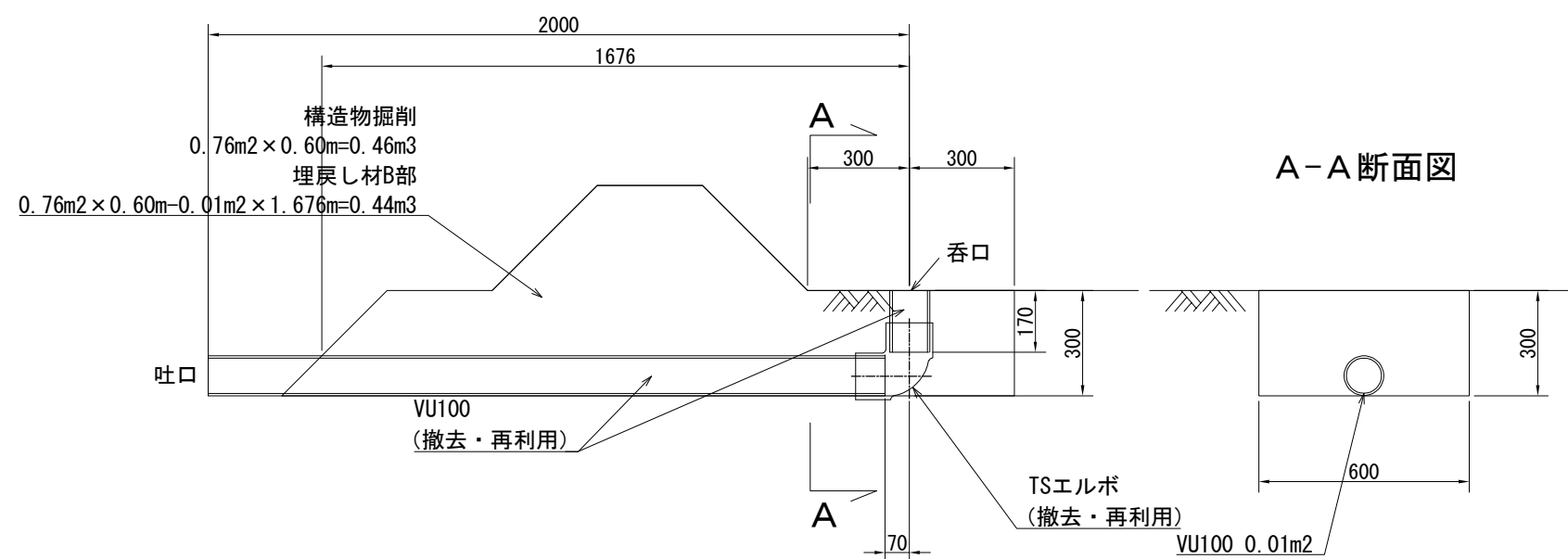
畦畔



水 閘 材 料 表			1箇所当り	
項 目	種 別	単 位	数 量	摘 要
構造物掘削	土砂	m ³	1.23	撤去時
埋戻し	現地発生土	m ³	1.26	撤去時
V U継手	Φ 75	個	2.0	撤去時
塩ビ管	V U 75	m	2.0	撤去時
構造物掘削	土砂	m ³	1.26	復旧時
埋戻し	現地発生土	m ³	1.23	復旧時

項目		種別	単位	数量	摘要
客土掘削		土砂	m ³	1.8	

排水設備



A-A 断面図

排水設備 材料表			1箇所当り	
項 目	種 別	単 位	数 量	摘 要
構造物掘削	土砂	m ³	0.44	撤去時
埋戻し	現地発生土	m ³	0.47	撤去時
構造物掘削	土砂	m ³	0.47	復旧時
埋戻し	現地発生土	m ³	0.44	復旧時

首都圏中央連絡自動車道 つくば牛久1C〜牛久阿見1C間附帯工事		
復旧工	圃場復旧工詳細図	
図面の種類		
縮 尺	1 : 20	図面番号
設計会社名	大成エンジニアリング株式会社	
施工会社名		
事務所名	東日本高速道路株式会社 関東支社 つくば工事事務所	