

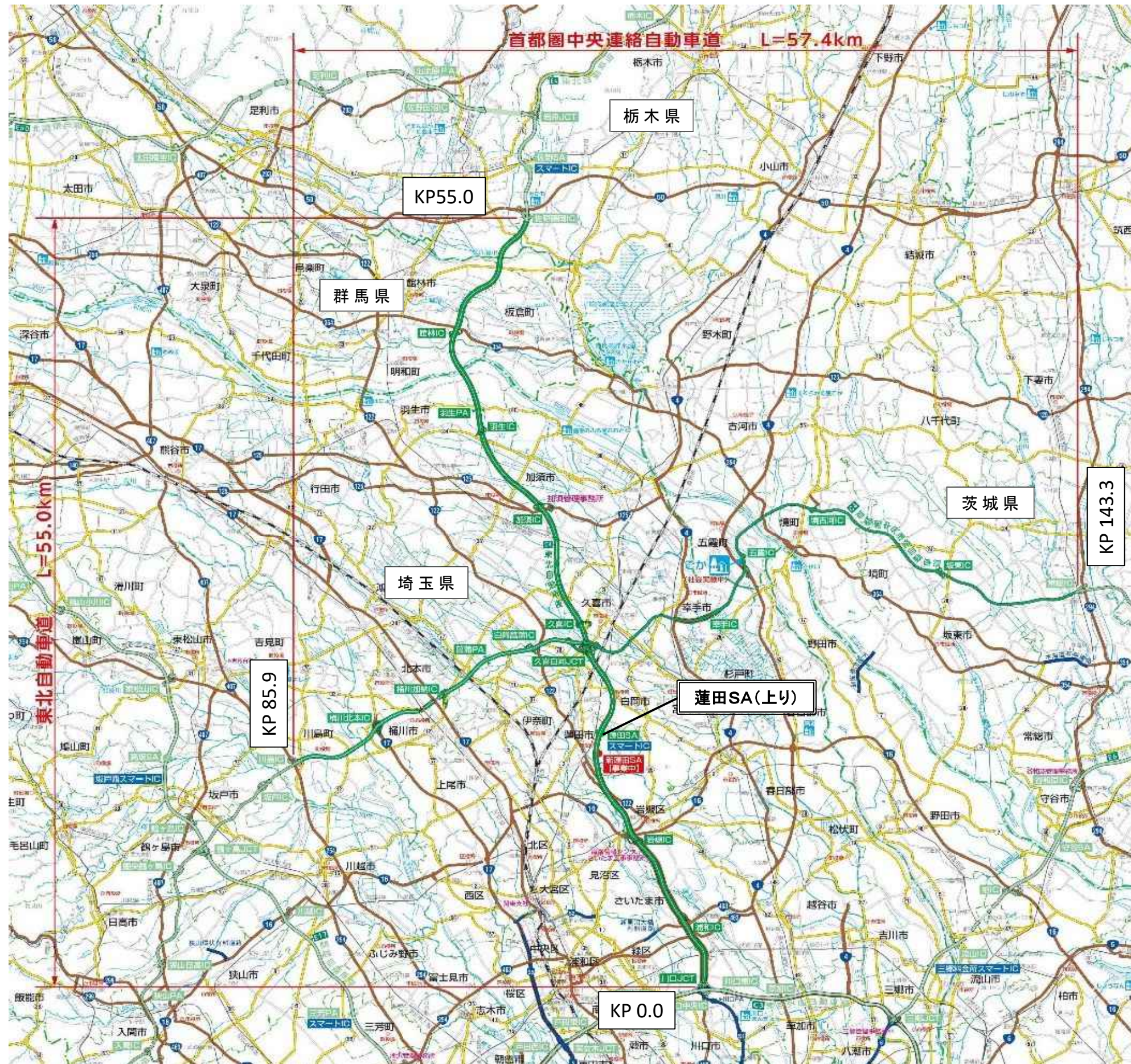
# 東北自動車道 加須管内休憩施設舗装改良設計

参 考 図

令和 8 年 5 月

東日本高速道路株式会社 関東支社  
加 須 管 理 事 務 所





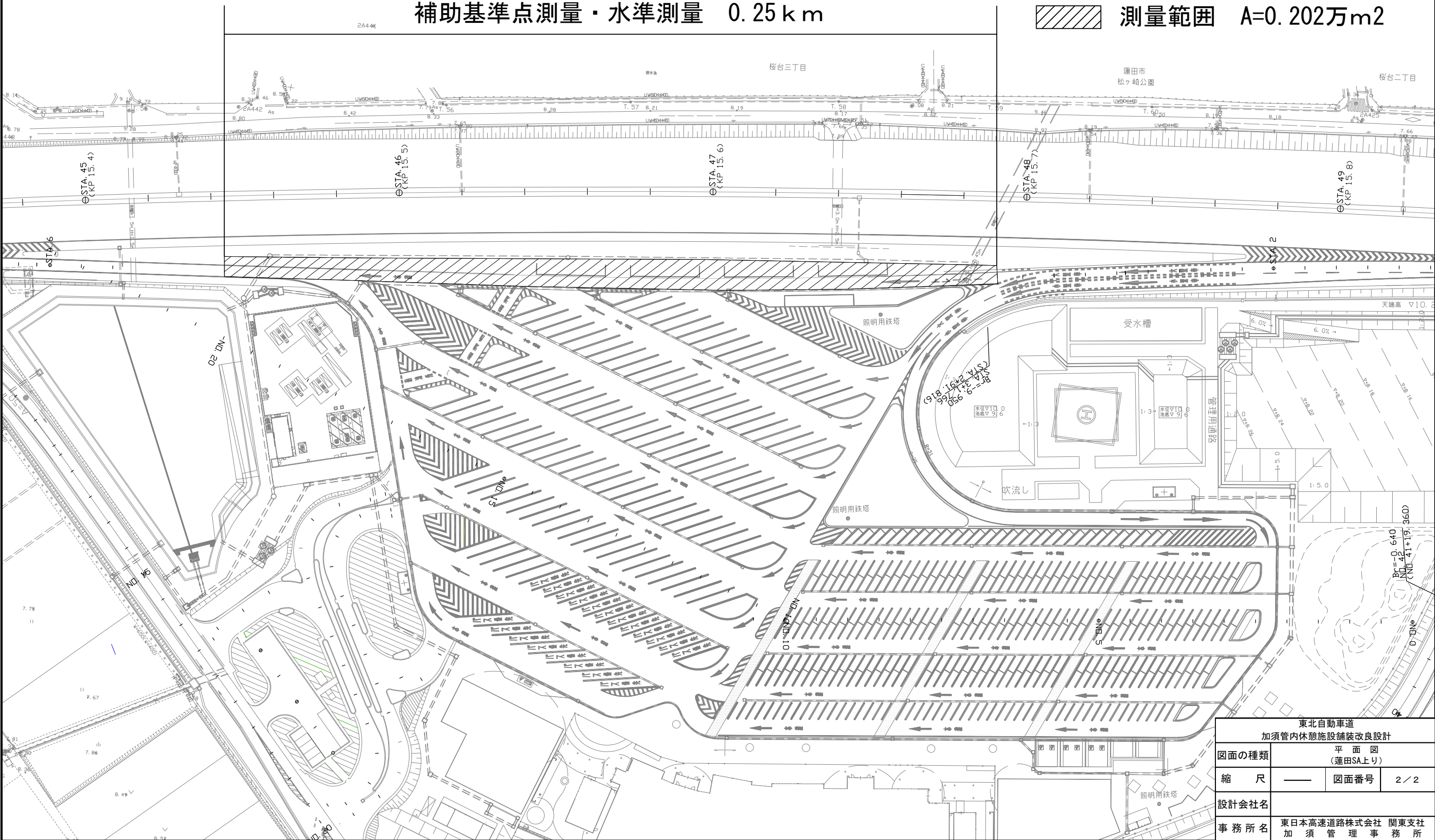
東北自動車道 加須管内休憩施設舗装改良設計			
図面の種類	位置図		
縮尺	—	図面番号	1 / 2
設計会社名			
事務所名	東日本高速道路株式会社 関東支社 加須管理事務所		




# 平 面 図 (蓮田SA上り)

補助基準点測量・水準測量 0.25 k m

 測量範囲 A=0.202万m2



東北自動車道 加須管内休憩施設舗装改良設計			
図面の種類	平面図 (蓮田SA上り)		
縮 尺		図面番号	2 / 2
設計会社名			
事 務 所 名	東日本高速道路株式会社 関東支社 加 須 管 理 事 務 所		