

令和元年6月10日  
東日本高速道路株式会社  
東北支社郡山管理事務所

## **E4** 東北自動車道(郡山IC～本宮IC間) **E49** 磐越自動車道(郡山東IC～磐梯熱海IC間) 夜間通行止めの実施

NEXCO東日本郡山管理事務所(福島県郡山市)は、**E4** 東北自動車道(郡山IC～本宮IC間)  
**E49** 磐越自動車道(郡山東IC～磐梯熱海IC間)において道路情報板の更新工事等のため、下記のとおり夜間通行止めを実施します。

お客さまには大変ご迷惑をおかけしますが、高速道路を安全・快適にご利用いただくために必要な工事となります。交通量の減少する夜間に通行止めを実施するなど、お客さまへのご迷惑を最小限とするよう取り組んでまいりますので、ご理解とご協力をお願いします。

### 記

1. 通行止め区間 【別添資料1】  
東北自動車道 郡山IC～本宮IC間(上下線)  
磐越自動車道 郡山東IC～磐梯熱海IC間(上下線)
2. 通行止め期間 実施日:令和元年7月9日(火) 21:00～翌6:00 1夜間  
予備日:令和元年7月10日(水)、11日(木)

日	月	火	水	木	金	土
7/7	8	9	10	11	12	13
		実施日 ①	予備日 ①	予備日 ②		

※天候等によって規制期間を変更する場合がありますので、ご利用の際は「ドラとら」などのウェブサイトで最新の情報をご確認いただきますようお願いいたします。

3. 迂回路 【別添資料2～5】  
国道4・49・288号、県道24・304号、本宮熱海線、郡山東BP、富久山BP、内環状線、インター線
4. 工事内容 老朽化した道路情報板の更新工事を行います。



施工前



施工後(イメージ)

5. 情報提供 小雨決行としますが、大雨及び強風の恐れがある場合は延期します。  
なお、夜間通行止めの実施判断は実施当日の16時に行います。

【お客さま窓口】

- ・NEXCO東日本お客さまセンター(24時間オペレーターが対応します。)  
0570-024-024 または 03-5338-7524
- ・ハイウェイテレホン(24時間音声案内)  
郡山局 024-961-1620
- ・(公財)日本道路交通情報センター  
050-3369-6607(福島情報)  
050-3369-6761(東北地方高速情報)

お出かけ前に入手できる道路交通情報

NEXCO東日本ホームページ「工事規制情報」(各地域の工事規制に関する情報を提供)  
青森県・秋田県・岩手県は「北東北」、宮城県・山形県・福島県「南東北」をご覧ください。

[http://www.e-nexco.co.jp/road\\_info/const\\_notice/](http://www.e-nexco.co.jp/road_info/const_notice/)

NEXCO東日本道路交通情報サイト「ドラとら」(全国の高速道路交通情報を提供)

【P C】<https://www.drivetraffic.jp/>

【携帯】<http://m.drivetraffic.jp/>

走行中に入手できる道路交通情報

- ・道路情報板
- ・ハイウェイラジオ(AM1620kHz)  
ハイウェイラジオを放送している区間は、高速道路上の標識によりご案内しております。
- ・ハイウェイ情報ターミナル  
SA・PAに設置されているモニター画面などにより、広域の道路情報を分かりやすくお知らせしています。

※ツイッターの公式アカウント「NEXCO 東日本(東北)」(@e\_nexco\_tohoku)でも情報を配信しています。

6. 通行止めに伴う乗継料金調整について

夜間通行止めにより高速道路を一旦流出し、通行止め区間を迂回して再度同一方向に乗り継ぎされるお客さまは、ご利用区間に応じて通行料金を調整する「乗継調整」をします。

○乗り継ぎ可能な料金所

・通行止め区間【別添資料6】

流出IC:東北自動車道 郡山IC、郡山中央スマートIC、郡山南IC、本宮IC、二本松IC

磐越自動車道 郡山東IC、船引三春IC、磐梯熱海IC、猪苗代磐梯高原IC

再流入IC:東北自動車道 須賀川IC、郡山南IC、郡山中央スマートIC、郡山IC、本宮IC、二本松IC、福島松川スマートIC、福島西IC

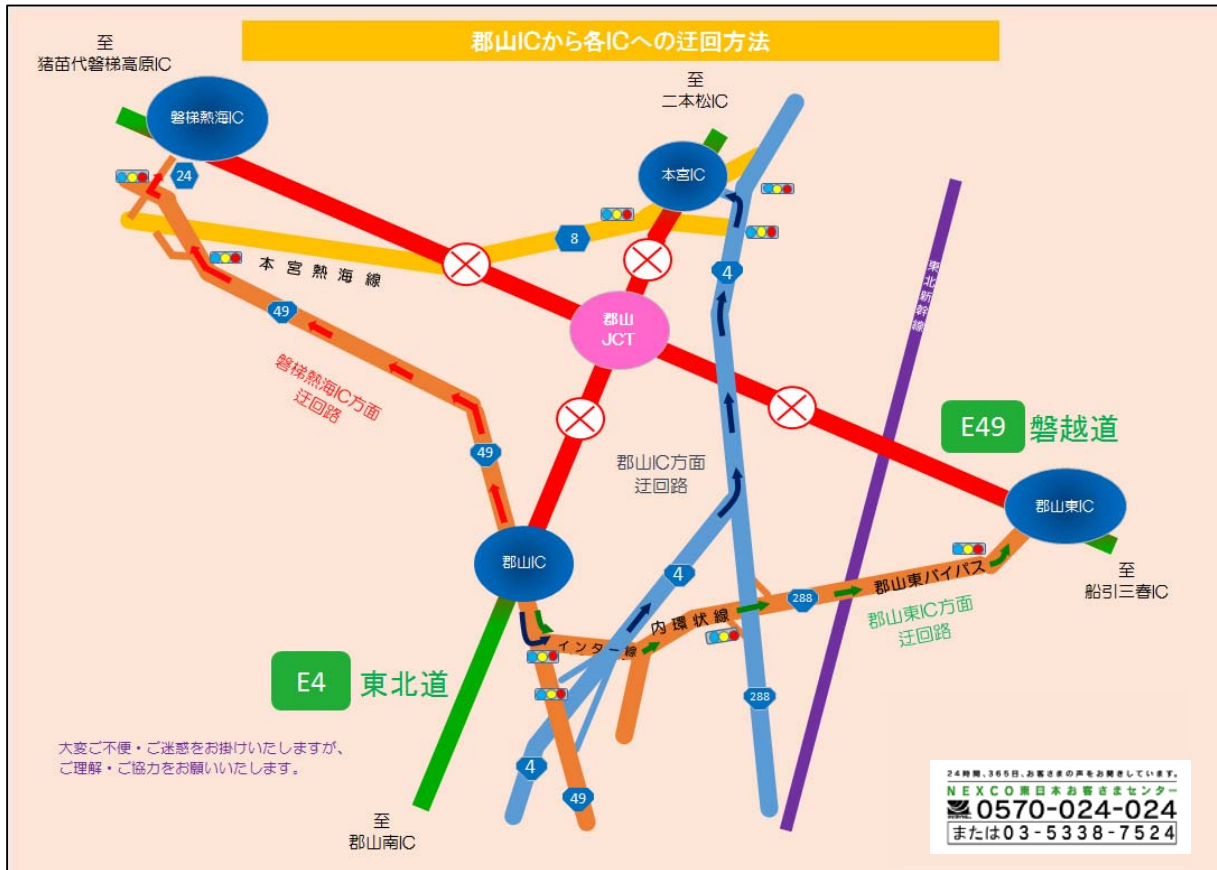
磐越自動車道 小野IC、田村スマートIC、船引三春IC、郡山東IC、磐梯熱海IC、猪苗代磐梯高原IC、磐梯河東IC

通行止め区間 平面図



地理院地図(国土地理院) (<https://maps.gsi.go.jp/>)  
をもとに、東日本高速道路(株)が加工

①郡山IC流出時 迂回路

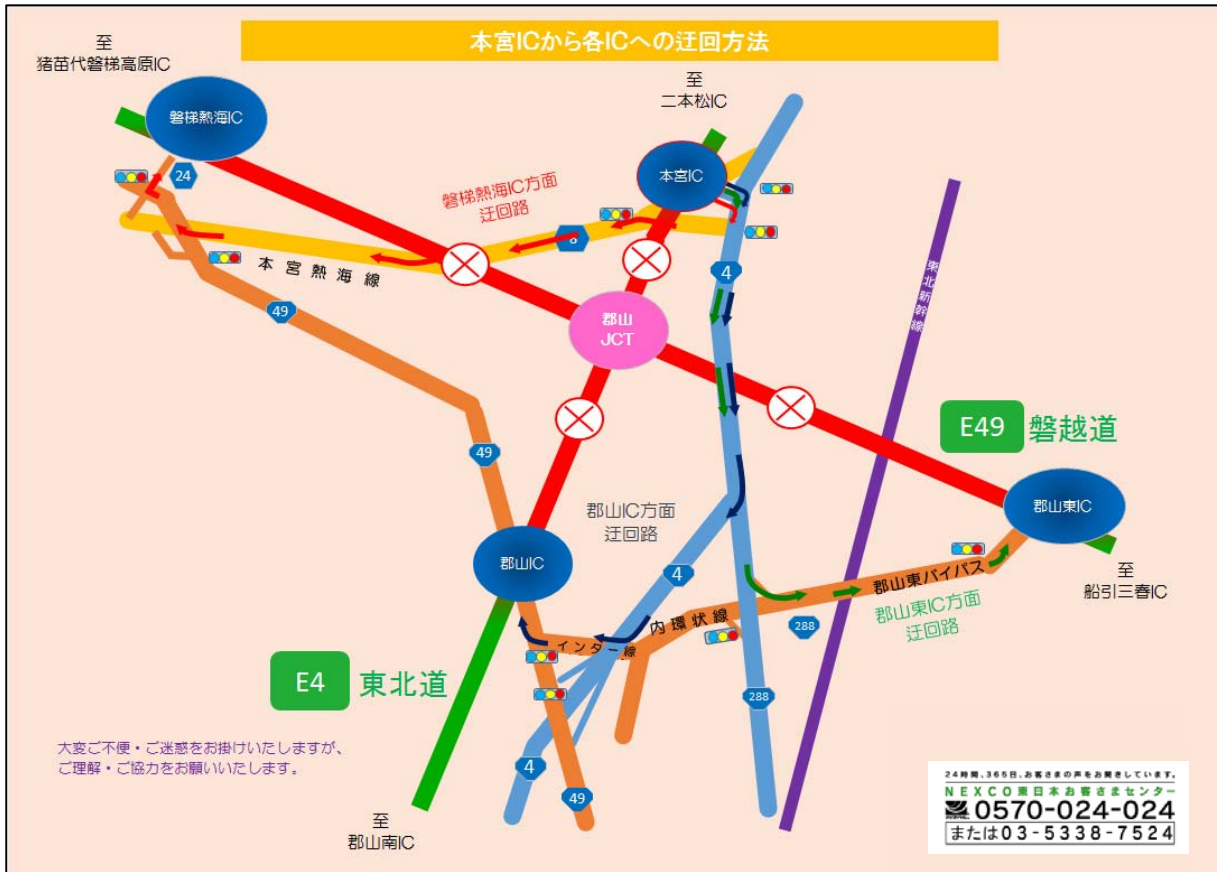


経路		距離	時間
通常時	郡山IC→本宮IC	7km	7分
迂回時	郡山IC→国道49号→インター線→国道4号→本宮IC	12km	17分

経路		距離	時間
通常時	郡山IC→郡山東IC	11km	12分
迂回時	郡山IC→国道49号→インター線→内環状線→富久山BP→郡山東BP→郡山東IC	12km	24分

経路		距離	時間
通常時	郡山IC→磐梯熱海IC	12km	15分
迂回時	郡山IC→国道49号→県道24号→磐梯熱海IC	11km	15分

②本宮IC流出時 迂回路



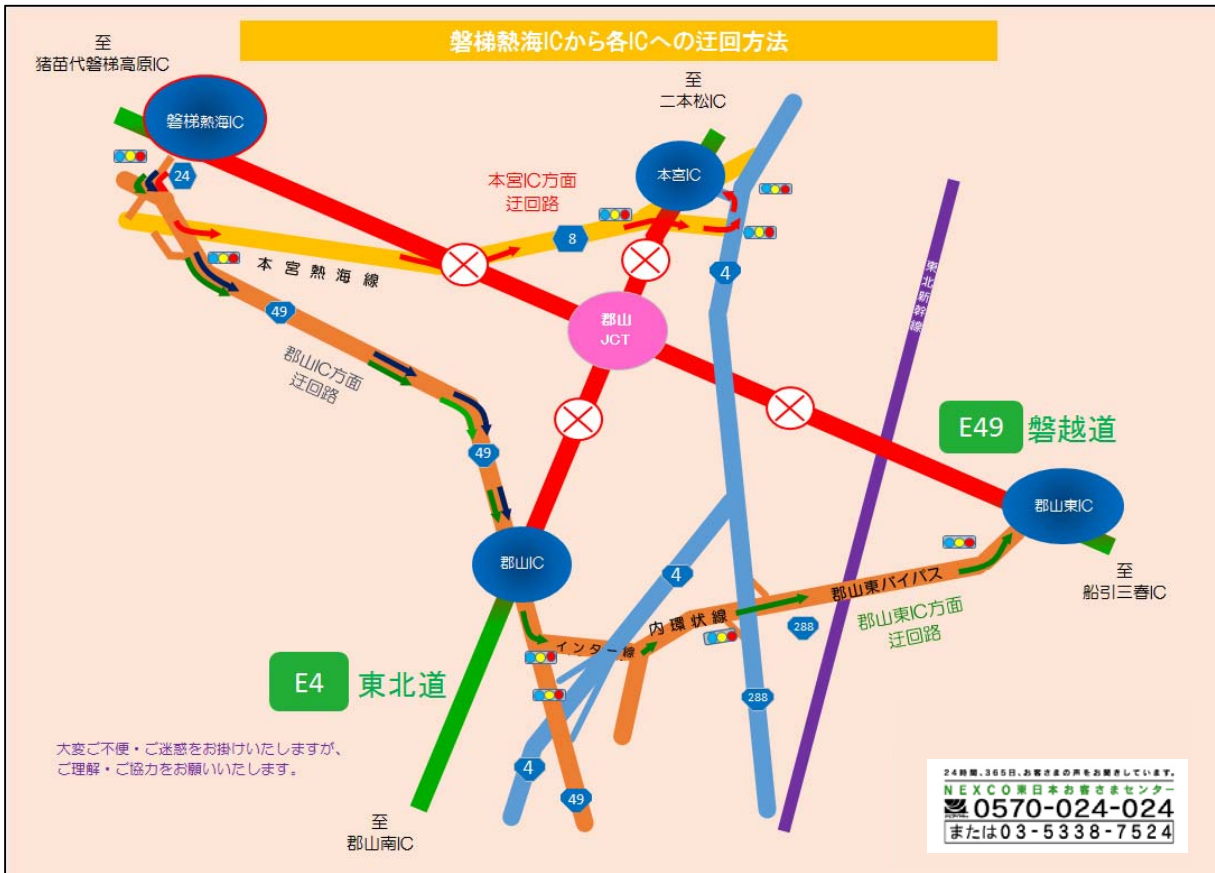
経路		距離	時間
通常時	本宮IC→郡山IC	7km	7分
迂回時	本宮IC→国道4号→インター線→国道49号→郡山IC	12km	17分

経路		距離	時間
通常時	本宮IC→郡山東IC	11km	12分
迂回時	本宮IC→国道4号→国道288号→内環状線→富久山BP→郡山東BP→郡山東IC	12km	24分

経路		距離	時間
通常時	本宮→磐梯熱海IC	11km	11分
迂回時	本宮IC→国道4号→県道304号→本宮熱海線→国道49号→県道24号→磐梯熱海IC	12km	17分



④磐梯熱海IC流出時 迂回路



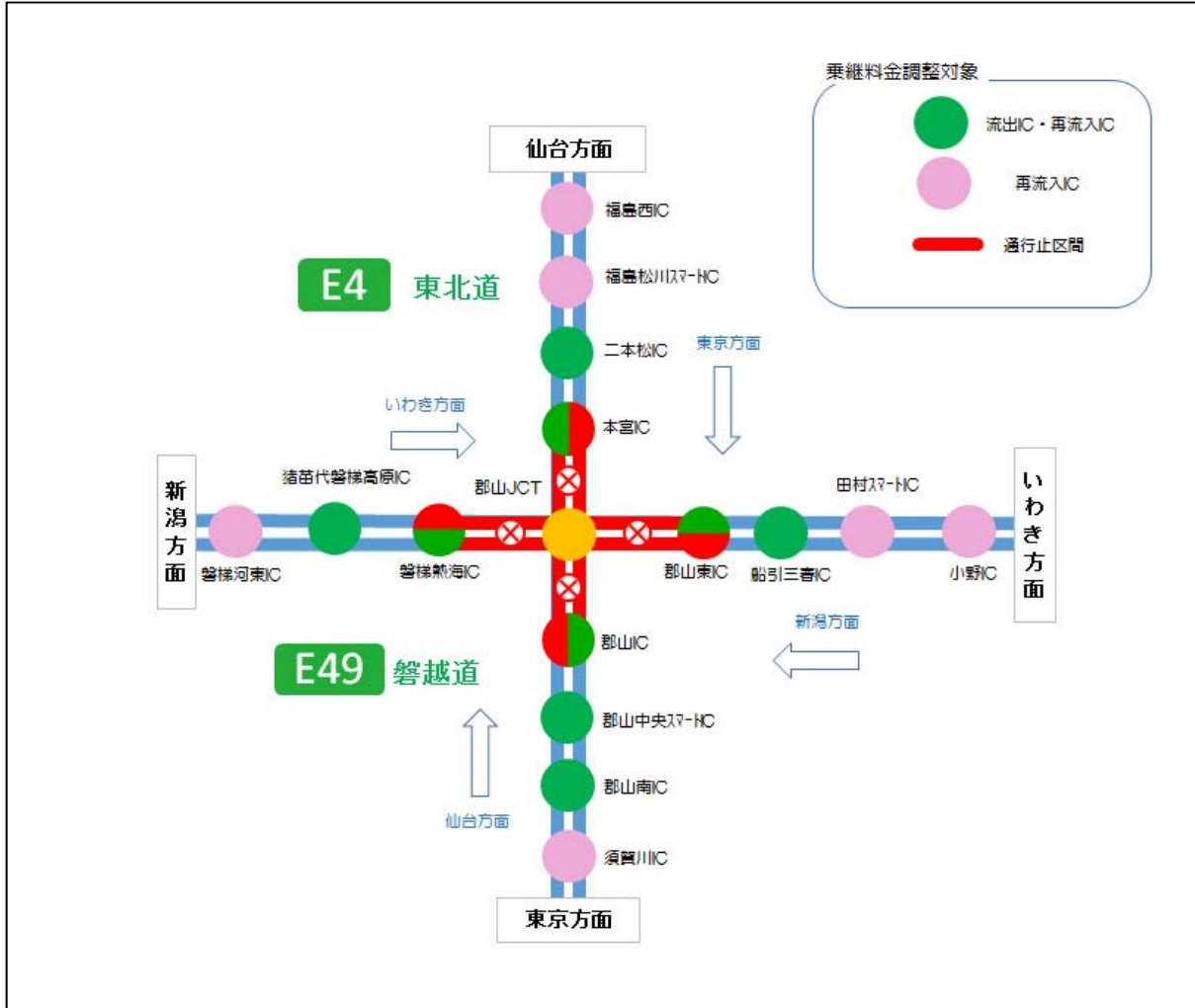
経路		距離	時間
通常時	磐梯熱海IC→郡山IC	12km	15分
迂回時	磐梯熱海IC→県道24号→国道49号→郡山IC	11km	15分

経路		距離	時間
通常時	磐梯熱海IC→本宮IC	11km	11分
迂回時	磐梯熱海IC→県道24号→国道49号→本宮熱海線→県道304号→国道4号→本宮IC	12km	17分

経路		距離	時間
通常時	磐梯熱海IC→郡山東IC	16km	19分
迂回時	磐梯熱海IC→県道24号→国道49号→インター線→内環状線→富久山BP→郡山東BP→郡山東IC	21km	42分



## 通行止めに伴う乗継料金調整について



## ◆乗継料金調整のご利用方法

## 《ETCのお客さま》

- ETCをご利用のお客さまは、流出ICを無線走行していただき、再流入ICも無線走行をお願いします。(ETC車には「乗継証明書」は発行されません)
- 乗り継ぎされた走行を一つの走行とみなして、ETC時間帯割引を適用します。  
なお、通行料金は請求時の調整となるため、料金所での料金表示器と異なる場合があります。

## 《現金等のお客さま》

- 現金等でお支払いのお客さまは、流出ICで「乗継証明書」をお受け取りいただき、再流入ICで通行券をお取りいただき、最初に料金を支払う料金所で「乗継証明書」と通行券をお渡しください。

## ◆乗継料金調整に関する注意事項

- 通行止め解除後は、流出ICから流入されても乗継料金調整を行います。