

E14 京葉道路の整備効果

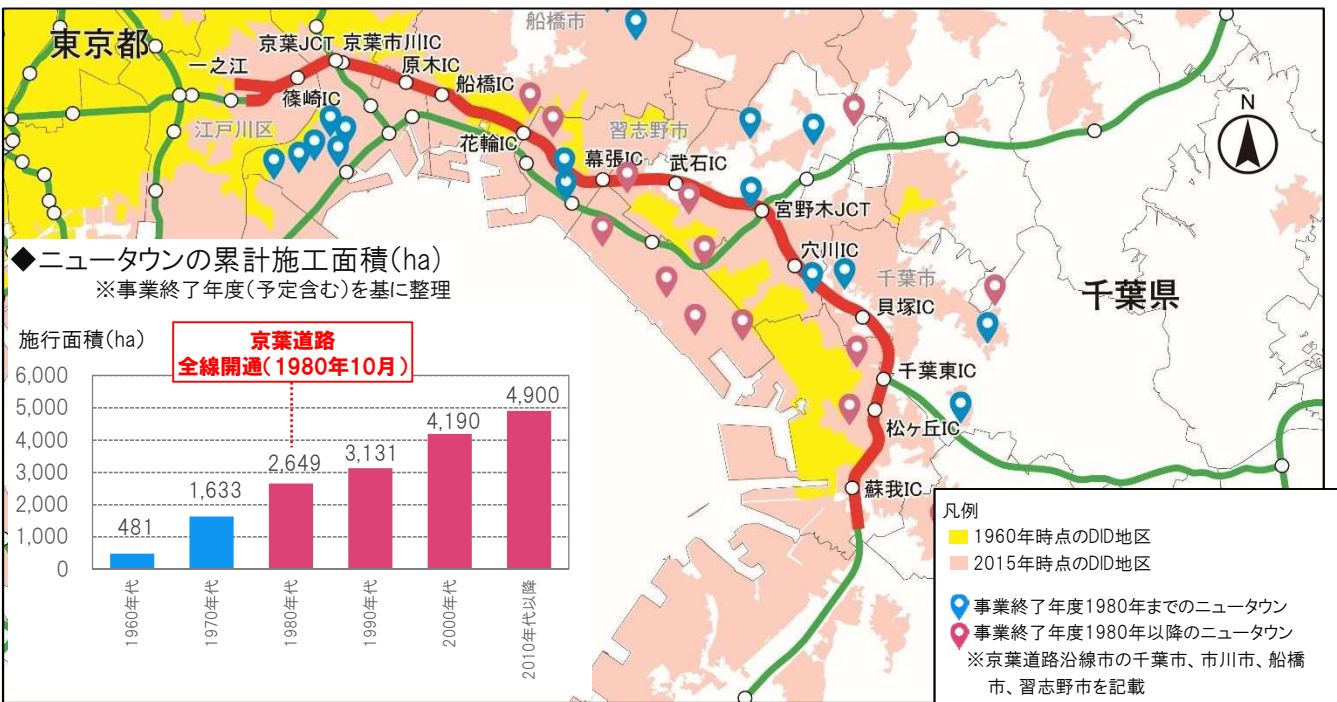
あなたに、ベスト・ウェイ。



地域住民の生活に欠かせない京葉道路

都市化やニュータウン開発が進む京葉道路沿線。京葉道路は通勤や買物等で利用されることが多く**生活に密着した道路**となっています。

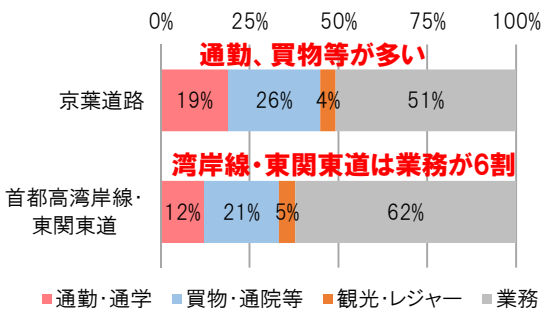
■ 建物用地の拡大とニュータウン開発



DID地区・・・人口集中地区

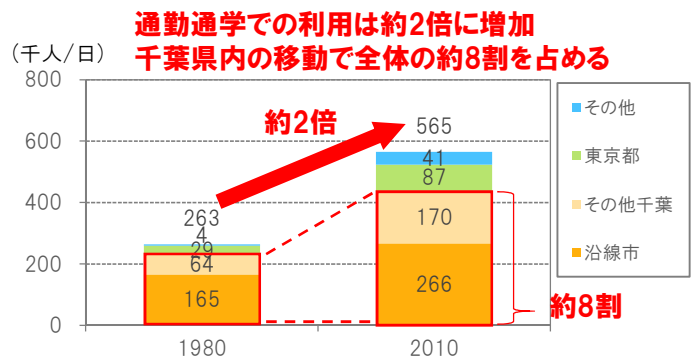
出典：全国のニュータウンリストH30.6(国交省)、国土数値情報(DID人口集中地区)、千葉県HP

■ 京葉道路・東関東自動車道の利用目的



※京葉道路：篠崎IC～蘇我ICを利用した車両
 ※首都高湾岸線・東関東自動車道：千鳥町IC～湾岸千葉ICを利用した車両
 出典：平成27年度全国道路・街路交通情勢調査 自動車起終点調査(国土交通省)

■ 京葉道路沿線市の通勤通学流動(自動車)



※沿線市とは千葉市、市川市、船橋市、習志野市の合計
 ※利用交通手段の自動車に関する流動を集計(乗合バス/自家用バス/自家用車/タクシー・ハイヤー/オートバイ) 出典：国勢調査

■ 沿線住民の声

- ・通勤や業務での移動の際に利用しています。一般道の混雑時に渋滞回避ルートとして利用しています。
- ・都内に行くのに京葉道路や東関東道があるので、便利です。
- ・最近では外環道がつながって、ますます便利になりました。



出典：ヒアリング調査 (2020年5月実施)