

令和3年1月5日
東日本高速道路株式会社
中日本高速道路株式会社
西日本高速道路株式会社

高速道路における年末年始の大雪への対応状況について
～今週後半の大雪の際は、引き続きご協力をお願いいたします～

- 令和2年12月30日（水）から令和3年1月3日（日）にかけて、強い冬型の気圧配置に伴い、北日本から西日本にかけて日本海側を中心に広い範囲で大雪となりました。
- この間、年末年始という時期にもかかわらず、お客さまにはお出かけをお控えいただくとともに、冬用タイヤ装着など安全走行にもご協力いただき、ありがとうございました。
- 今回の大雪に対しまして、東日本高速道路(株)・中日本高速道路(株)・西日本高速道路(株)では、通常を除雪作業に加え、
 - ①他機関と連携した事前広報（出控えのお願いや通行止め区間予測の公表）
 - ②滞留車両の長時間化を抑制するための事前の準備
 - ③冬タイヤやチェーン装着指導
 - ④交通への影響の最小化を目的とした予防的通行止めによる集中除雪
 - ⑤道路情報板やSNSによる通行止め状況、解除見通し、広域迂回の広報等を実施しました。
- 1月7日（木）からも再び寒気が南下し大雪の恐れが予想されていますので、お客さまには引き続き大雪の際のご協力をお願いいたします。

添付資料

- 別紙1：年末年始の大雪に対する主な取組み
- 別紙2：年末年始の高速道路通行止め一覧
- 別紙3：高速道路の予防的通行止めの概要

年末年始の大雪に対する主な取組み

項目	主な取組み内容
事前の広報	<ul style="list-style-type: none"> ○関係機関と連携した事前広報の実施 <ul style="list-style-type: none"> ・国土交通省、気象庁等と連携した緊急発表(一部合同緊急記者会見)を実施(第一報:12/28(月)発表、第二報:北陸地域 12/31(木)発表) ・「大雪に対する緊急発表」や「大雪警報の可能性」に基づき、記者発表、会社公式WEB サイト等で、不要不急の外出の自粛、冬タイヤ装着やチェーン携行等のお願いの広報を実施(12/25(金)～注意喚起、12/28(月)～出控えのお願い) ・「雪道走行に対する注意喚起」CM 等を活用し呼び掛け ○高速道路の通行止め予測の公表 <ul style="list-style-type: none"> ・降雪見通しを踏まえ通行止め実施の可能性がある区間を公表(12/29(火)18時～1/3(日)12時 6時間毎に更新)
事前の準備等	<ul style="list-style-type: none"> ○立ち往生車両の発生抑制 <ul style="list-style-type: none"> ・急勾配箇所の近傍等(175カ所)にトラクターショベル、レッカー車両等の救出用車両を事前配備 ○応援体制の早期構築 <ul style="list-style-type: none"> ・大雪予測を踏まえ、社内、他高速道路会社、各地方整備局等からの除雪機械(7台)等の応援体制を構築 ○滞留車両の状況把握体制を強化 <ul style="list-style-type: none"> ・通常の道路状況監視(CCTV、雪氷巡回など)に加えパトロールを強化 ・滞留車両確認用ドローン(59台)の事前配備 ○滞留の長時間化対応 <ul style="list-style-type: none"> ・救援物資の備蓄強化 ・滞留車両支援人員確保のための24時間体制で支援準備、連絡体制構築 ○冬タイヤ・チェーン装着指導 <ul style="list-style-type: none"> ・SA、PA 等において冬タイヤやチェーン装着のお願いを実施(106カ所)
予防的な通行規制・集中除雪	<ul style="list-style-type: none"> ○集中除雪のための通行止めを実施 <ul style="list-style-type: none"> ・現場従事者の情報も含め降雪状況・路面状況を確認し、並行道路管理者と情報共有・調整のうえ、タイミングを逃さず予防的な通行止めにより集中的な除雪作業を実施(17区間)し、交通への影響を最小化
関係機関との連携	<ul style="list-style-type: none"> ○関係機関との情報共有体制強化 <ul style="list-style-type: none"> ・並行一般道路の道路管理者等とリエゾン派遣を実施(4機関)するなど、降雪や交通の状況を相互に共有し、円滑に予防的な通行止めや応援調整を実施
道路利用者への情報提供	<ul style="list-style-type: none"> ○様々なツールによる情報提供 <ul style="list-style-type: none"> ・記者発表、会社公式 WEB サイト、物流事業者・荷主企業等への情報サイトでお知らせ、会社公式 twitter、休憩施設デジタルサイネージを活用し、出控え、通行止め予測、通行止め実施状況や解除見通し等の情報提供を実施 ○広域迂回情報提供 <ul style="list-style-type: none"> ・予防的な通行止め実施時に広域情報板、会社公式 WEB サイトや会社公式 Twitter を活用し広域迂回の情報提供を実施

年末年始の大雪に対する主な取組み

○事前の広報

記者向け資料

2024年12月28日
 12月29日
 12月30日
 12月31日
 1月1日
 1月2日
 1月3日
 1月4日
 1月5日
 1月6日
 1月7日
 1月8日
 1月9日
 1月10日
 1月11日
 1月12日
 1月13日
 1月14日
 1月15日
 1月16日
 1月17日
 1月18日
 1月19日
 1月20日
 1月21日
 1月22日
 1月23日
 1月24日
 1月25日
 1月26日
 1月27日
 1月28日
 1月29日
 1月30日
 1月31日

大雪に対する緊急発表について

- 30日曜から1月1日までの大雪に備え、ドライバー等の皆様への呼びかけについてお知らせします。
- 四国地方では、日本整備局を中心に12月30日から1月1日にかけて雪が降り、降量が多くなり大雪となる恐れがあります。
- 大雪による立ち往生等に警戒が必要です。
- 大雪不安が解消されない場合は、安全を最優先とする場合には、安全を最優先とするための通行止めを実施します。
- 加賀地区より、通行止めによる通行止めを実施する場合があります。道路状況の悪化中、通行止めの見直しなどご協力をお願いします。
- なお、山形管内の国道12号刈山道においては、チェーン装着義務が解除されています。
- 公共交通機関においても、遅延や運休が発生する恐れがあります。鉄道・バス乗降等が激化する運行情報を確認してください。
- 最新の気象情報等に留意し、外出が必要な場合には、十分な時間的余裕を持って行動してください。（別紙1～3参照）
- また、あわせて国土交通省からの緊急発表についてお知らせいたします。（別紙4参照）

最新の気象情報や道路情報は、こちらをご覧ください。
 緊急情報 【気象庁 HP】 緊急情報
https://www.jma.go.jp/jma/kishu/hokori/01_index.html
 道路情報 【国土省 HP】
<https://www.shr.mlit.go.jp/road/koosa/roujishiki/index.html>
<http://hokai.shr.mlit.go.jp/road/1/>
 【九州気象台HP】
<https://www.ktr.mri.go.jp/map.html>

関係機関と連携した広報
 12月28日 発表資料

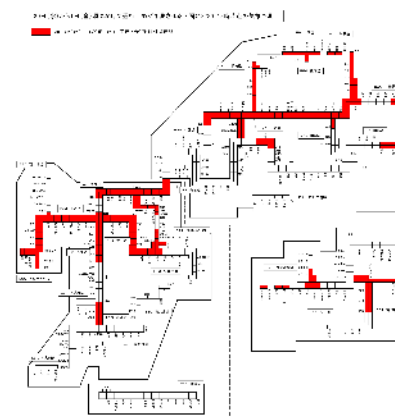


四国地方整備局合同記者会見



NEXCO社員による説明

「緊急合同記者会見（12月29日）」
 （高松地方気象台、四国地方整備局、四国運輸局、NEXCO西日本、本四高速道路の合同実施）



通行止め予測のHP広報
 NEXCO西日本管内
 （12月29日12時時点）



テレビCM、新聞広告による広報
 （NEXCO西日本）

○事前の準備等



立往生発生時の救出用車両（トラクター・ショベル）の事前配備状況
 北陸自動車道 木之本IC～敦賀JCT
 高窪トンネル付近



立往生発生時の救出用車両（レッカー車両）の事前配備状況
 大分自動車道 湯布院IC



冬用タイヤ・チェーン装着指導状況
 北陸自動車道 南条SA

年末年始の大雪に対する主な取組み

○予防的通行規制・集中除雪



12月31日19時10分
秋田自動車道 湯田IC～横手IC
路肩拡幅除雪作業実施

関東自動車道 大雪による予防的通行止めの実施 関越自動車道 六日町IC～長岡IC

NEXCOの東日本高速道路株式会社（東日本）は、12月30日（水）頃から12月31日（木）にかけて、関東自動車道（上野国道路）と関越自動車道（上野国道路）に大雪による通行止めを実施する見込みです。通行止めによる交通渋滞や迂回が予想されます。大雪による通行止めの実施状況については、各道路のホームページやNEXCOのホームページをご覧ください。

1. 通行止め実施
12月31日（木）6時00分～8時00分（上野国道路）
2. 通行止め実施
12月31日（木）11時00分～12月1日（金）1時00分（上野国道路）
※ 長岡IC～長岡JCT間の通行止めは、12月31日（木）14時00分～16時00分（上野国道路）
3. 通行止め実施
12月31日（木）19時10分～12月1日（金）1時00分（上野国道路）



予防的通行止めの実施
12月31日21時10分に発表（NEXCO東日本）

秋田自動車道 湯田IC～横手IC
路肩拡幅除雪状況
(令和3年1月1日14時45分)

北陸自動車道 木之本IC～敦賀JCT
本線除雪状況
(令和2年12月31日13時20分)

NEXCO西日本からNEXCO中日本への
雪氷車両応援状況

○関係機関との連携



情報連絡本部の設置
(福井河川国道事務所)

○道路利用者への情報提供

年末年始は大雪の予測あり
不要不急の移動は
お控えください。

降雪の状況によっては、高速道路が通行止めになる可能性があります。気象予測をご確認いただくなど、今後の交通への影響にご注意くださいますようお願いいたします。

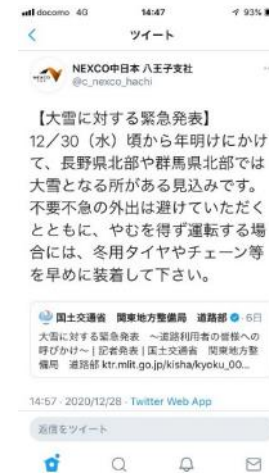
道路状況や気象予測が見られる「アイハイウェイ中日本」をご活用ください。

中日本高速道路株式会社

デジタルサイネージによる
情報提供
(NEXCO中日本)



情報板による広域迂回の
情報提供
(新東名高速道路 岡崎東IC
～豊田東JCT)



Twitterによる広報を実施
不要不急の外出自粛の呼びかけ
(NEXCO中日本)



高速道路影響サイト
(スマートフォンよりNEXCO 3社の情報を発信)

別紙2

年末年始の高速道路通行止め一覧

会社	路線番号	道路名	上下	区間(自)	区間(至)	延長 (km)	通行止め 開始日	通行止め 開始時刻	通行止め 終了日	通行止め 終了時刻	通行止め 延べ時間	通行止め 理由
NEXCO東日本	E5	道央自動車道	上下	落部IC	国縫IC	37.8	12月31日	0:51	12月31日	3:00	2:09	吹雪
NEXCO東日本	E5	道央自動車道	上下	江別東IC	岩見沢IC	15.7	12月31日	12:45	12月31日	14:00	1:15	吹雪
NEXCO東日本	E5	道央自動車道	下	奈井江砂川IC	滝川IC	14.1	1月1日	16:29	1月1日	18:35	2:06	交通事故
NEXCO東日本	E5	道央自動車道	下	美唄IC	奈井江砂川IC	13.6	1月1日	19:45	1月1日	22:00	2:15	交通事故
NEXCO東日本	E5	道央自動車道	下	旭川鷹栖IC	旭川北IC	8.5	1月2日	18:57	1月2日	23:00	4:03	交通事故
NEXCO東日本	E5	道央自動車道	上	旭川北IC	旭川鷹栖IC	8.5	1月2日	20:05	1月2日	23:00	2:55	交通事故
NEXCO東日本	E5	道央自動車道	上	滝川IC	奈井江砂川IC	14.1	1月3日	16:41	1月3日	19:30	2:49	交通事故
NEXCO東日本	E5A	札幌自動車道	上	手稲IC	銭函IC	6.1	1月1日	8:41	1月1日	10:15	1:34	交通事故
NEXCO東日本	E 38	道東自動車道	下	千歳東IC	追分町IC	9.3	12月31日	12:30	12月31日	15:25	2:55	車両火災
NEXCO東日本	E 38	道東自動車道	上	追分町IC	千歳東IC	9.3	12月31日	12:35	12月31日	15:15	2:40	車両火災
NEXCO東日本	E4	東北自動車道	上下	松尾八幡平IC	安代IC	22.9	12月30日	11:20	12月30日	18:00	6:40	交通事故
NEXCO東日本	E4A	八戸自動車道	上下	安代JCT	浄法寺IC	14.8	12月30日	11:20	12月30日	18:00	6:40	交通事故
NEXCO東日本	E46	秋田自動車道	下	協和IC	河辺JCT	8.4	12月31日	21:08	1月1日	0:05	2:57	交通事故
NEXCO東日本	E46	秋田自動車道	上下	湯田IC	大曲IC	41.2	12月31日	23:00	1月1日	17:00	18:00	予防的通行止め
NEXCO東日本	E46	秋田自動車道	上下	大曲IC	協和IC	23.9	12月31日	23:00	1月1日	9:00	10:00	予防的通行止め
NEXCO東日本	E46	秋田自動車道	上下	北上西IC	湯田IC	21.6	1月1日	20:19	1月1日	23:10	2:51	交通事故
NEXCO東日本	E46	秋田自動車道	上下	湯田IC	大曲IC	41.2	1月1日	22:00	1月2日	6:00	8:00	予防的通行止め
NEXCO東日本	E46	秋田自動車道	上下	横手IC	大曲IC	20.9	1月2日	12:45	1月2日	17:50	5:05	交通事故
NEXCO東日本	E46	秋田自動車道	上下	大曲IC	協和IC	23.9	1月2日	14:35	1月2日	17:50	3:15	吹雪
NEXCO東日本	E48	山形自動車道	上下	鶴岡IC	湯殿山IC	23.5	1月1日	1:00	1月1日	8:00	7:00	予防的通行止め
NEXCO東日本	E19	長野自動車道	上	更埴IC	安曇野IC	41.8	1月2日	6:21	1月2日	8:50	2:29	車両火災
NEXCO東日本	E 8	北陸自動車道	下	糸魚川IC	上越JCT	39.5	1月1日	16:38	1月1日	17:25	0:47	交通事故
NEXCO東日本	E 8	北陸自動車道	下	朝日IC	糸魚川IC	29.8	1月3日	13:35	1月3日	15:40	2:05	交通事故
NEXCO東日本	E17	関越自動車道	上下	六日町IC	長岡IC	57.5	12月31日	21:30	1月1日	2:00	4:30	予防的通行止め
NEXCO東日本	E13	湯沢横手道路	上下	湯沢IC	横手IC	14.2	12月31日	18:00	1月2日	6:00	36:00	予防的通行止め

別紙2

年末年始の高速道路通行止め一覧

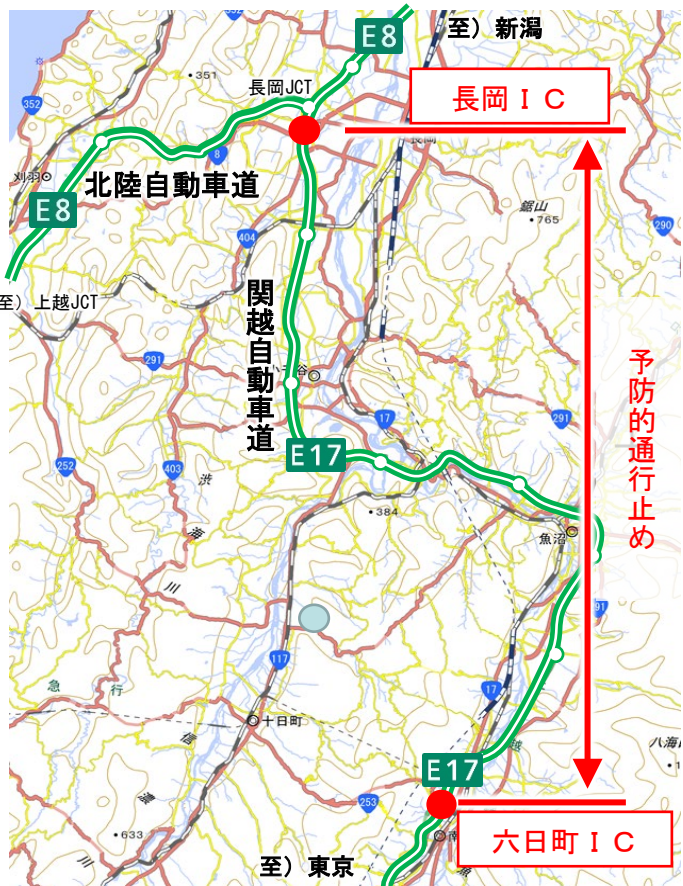
会社	路線番号	道路名	上下	区間(自)	区間(至)	延長 (km)	通行止め 開始日	通行止め 開始時刻	通行止め 終了日	通行止め 終了時刻	通行止め 延べ時間	通行止め 理由
NEXCO中日本	E1	名神高速道路	上	彦根IC	八日市IC	21.3	12月31日	9:45	12月31日	18:00	8:15	予防的通行止め
NEXCO中日本	E1	名神高速道路	下	彦根IC	八日市IC	21.3	12月31日	9:45	12月31日	17:40	7:55	スタック車両発生
NEXCO中日本	E1	名神高速道路	下	多賀SA流入閉鎖			12月31日	9:20	12月31日	9:45	0:25	スタック車両発生
NEXCO中日本	E 8	北陸自動車道	下	木之本IC	敦賀JCT		12月30日	9:35	12月30日	10:35	1:00	交通事故
NEXCO中日本	E 8	北陸自動車道	下	敦賀IC	今庄IC	21.5	12月31日	11:59	12月31日	14:35	2:36	交通事故
NEXCO中日本	E 8	北陸自動車道		米原IC入口閉鎖			12月31日	13:30	12月31日	18:00	4:30	予防的通行止め
NEXCO中日本	E1A	新名神高速道路	上下	四日市JCT	亀山西JCT	31.0	12月31日	3:30	12月31日	12:50	9:20	予防的通行止め
NEXCO中日本	E27	舞鶴若狭自動車道	上下	若狭美浜IC	敦賀JCT	13.2	12月31日	21:16	12月31日	23:10	1:54	故障車
NEXCO中日本	E27	舞鶴若狭自動車道	上	若狭美浜IC	敦賀JCT	13.2	1月1日	5:45	1月1日	6:50	1:05	故障車
NEXCO中日本	E41	東海北陸自動車道	上	ぎふ大和IC	郡上八幡IC	6.3	1月2日	16:30	1月2日	20:25	3:55	交通事故
NEXCO中日本	C3	東海環状自動車道	内外	大安IC	新四日市JCT	8.0	12月31日	3:30	12月31日	12:50	9:20	予防的通行止め
NEXCO中日本	C3	東海環状自動車道	内外	関広見IC	山県IC	9.0	12月31日	21:00	1月1日	5:40	8:40	予防的通行止め
NEXCO西日本	E1A	中国自動車道	上	山崎IC	佐用IC	19.6	12月30日	17:49	12月31日	13:45	19:56	交通事故
NEXCO西日本	E1A	中国自動車道	下	山崎IC	佐用IC	19.6	12月30日	18:45	12月31日	13:45	19:00	予防的通行止め
NEXCO西日本	E1A	中国自動車道	下	美祢IC	美祢西IC	13.5	12月31日	6:06	1月1日	3:31	21:25	交通事故
NEXCO西日本	E1A	中国自動車道	上	美祢IC	美祢西IC	13.5	12月31日	6:11	12月31日	18:14	12:03	交通事故
NEXCO西日本	E73	米子自動車道	上	江府IC	米子IC	17.6	12月30日	19:25	12月31日	0:45	5:20	交通事故
NEXCO西日本	E73	米子自動車道	下	蒜山IC	江府IC	15.3	12月31日	0:30	12月31日	0:45	0:15	交通事故
NEXCO西日本	E73	米子自動車道	上下	久世IC	米子IC	63.3	12月31日	0:45	12月31日	9:10	8:25	予防的通行止め
NEXCO西日本	E56	松山自動車道	上下	大洲北只IC	西予宇和IC	15.7	12月30日	21:20	12月31日	8:30	11:10	予防的通行止め
NEXCO西日本	E56	松山自動車道	上下	大洲北只IC	西予宇和IC	15.7	12月31日	21:50	1月1日	5:40	7:50	予防的通行止め
NEXCO西日本	E34	大分自動車道	上下	朝倉IC	日田IC	22.5	12月30日	23:10	12月31日	13:00	13:50	予防的通行止め
NEXCO西日本	E10	東九州自動車道	上下	苅田北九州空港IC	豊前IC	32.1	12月31日	4:15	12月31日	12:10	7:55	予防的通行止め

○ 年末年始の大雪において、広域迂回や解除の見通しを予め広報した上で、関越自動車道（六日町 I C～長岡 I C）で予防的通行止めによる集中除雪を実施（延べ4時間半で通行止めを解除）

<予防的通行止め概要>

○日時
令和2年12月31日21時30分～令和3年1月1日2時00分
(計 4時間30分)

○区間
関越自動車道 六日町 I C～長岡 I C (上下線)



<予防的通行止めにおける集中除雪作業状況>



<広域迂回広報>

【HP広報】 12月31日 21時10分に発表



NEWS RELEASE

令和2年12月31日
東日本高速道路株式会社
新潟支社

関越自動車道 大雪による予防的通行止めの実施
関越自動車道 六日町IC～長岡IC

NEXCO東日本新潟支社(新潟市中央区)では、現在の降雪状況を踏まえ、下記のとおり予防的通行止めを実施し集中除雪を行います。
お客様には、大変ご迷惑をお掛けしますが、冬期交通の安全確保のためご理解・ご協力をお願いします。

1. 通行止め区間
関越自動車道 六日町IC～長岡IC (上下線)
2. 通行止めの時間
令和2年12月31日 21時30分～令和3年1月1日 3時00分(予定※)
※ 状況により時間が前後する可能性があります。
3. 迂回路
一般国道17号
なお、上信越自動車道や磐越自動車道などへの広域迂回もお願いします。

【道路情報板による広域迂回情報】

関越道 六日町～長岡 通行止め
迂回は上信越道のご利用を

北陸道 (上) 栄PA～三条燕IC
(長岡JCT手前)

【Twitter広報】

12月31日

21時30分に通行止め開始を投稿

22時16分に解除見込みや広域迂回を投稿
@e_nexco_niigata

【通行止め情報】関越道 六日町～長岡 大雪による予防的通行止めを、21時30分から翌3時(予定)。迂回路は一般道17号。上信越自動車道や磐越自動車道などへの広域迂回もお願いします。引き続き、不要不急のお車のご利用はお控えください。気象情報は、[#高速道路影響情報サイト](#)

午後10:16 · 2020年12月31日 · Twitter Web App

関越道 六日町～長岡 通行止め
迂回は上信越道・磐越道のご利用を

北陸道 (下) 能生IC～名立谷浜IC
(上越JCT手前)

- 年末年始の大雪において、広域迂回について予め広報した上で、新名神高速道路（四日市JCT～亀山西JCT）で予防的通行止めによる集中除雪を実施（延べ9時間20分で通行止めを解除）
- 併せて、並行する東名阪自動車道及び新名神高速道路（亀山JCT～甲賀土山IC）における除雪体制を強化し、東西交通を確保

<予防的通行止め概要>

○日時
令和2年12月31日 3時30分～12時50分
(計 9時間20分)

○区間
新名神高速道路 四日市JCT～亀山西JCT（上下線）



地理院地図(国土地理院)(<https://maps.gsi.go.jp/>)をもとに、中日本高速道路株式が加工

<予防的通行止めにより実施した作業>



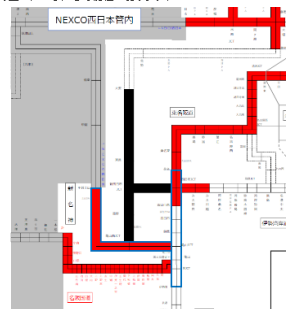
東名阪道 上69.3KP 付近除雪状況

<広域迂回の広報>

大雪のため高速道路のご利用はお控えください
～通行止めの可能性があります～

大雪のため、12月31日(木)から1月1日(金)頃にかけて、NEXCO中日本管内の高速道路(別紙のとおり)にて、通行止めなどの規制が予想されます。

不要不急のお出かけはお控えいただき、やむを得ず高速道路をご利用される場合は、冬用タイヤの装着とタイヤチェーンの携行、広域迂回ルートのご利用をお願いします。また、高速道路では一台でも自力走行不能車両が発生すると、長時間の渋滞や通行止めにつながる可能性があります。



Webサイト
(広域迂回の事前啓発とネットワーク情報の提供)

新名神

新名神
四日市JCT～亀山西JCT
雪通行止

東名阪道

新名神
ここから～甲賀土山
冬用タイヤ必要

JCT部における情報板表示
(四日市JCTで通行可能路線を表示)