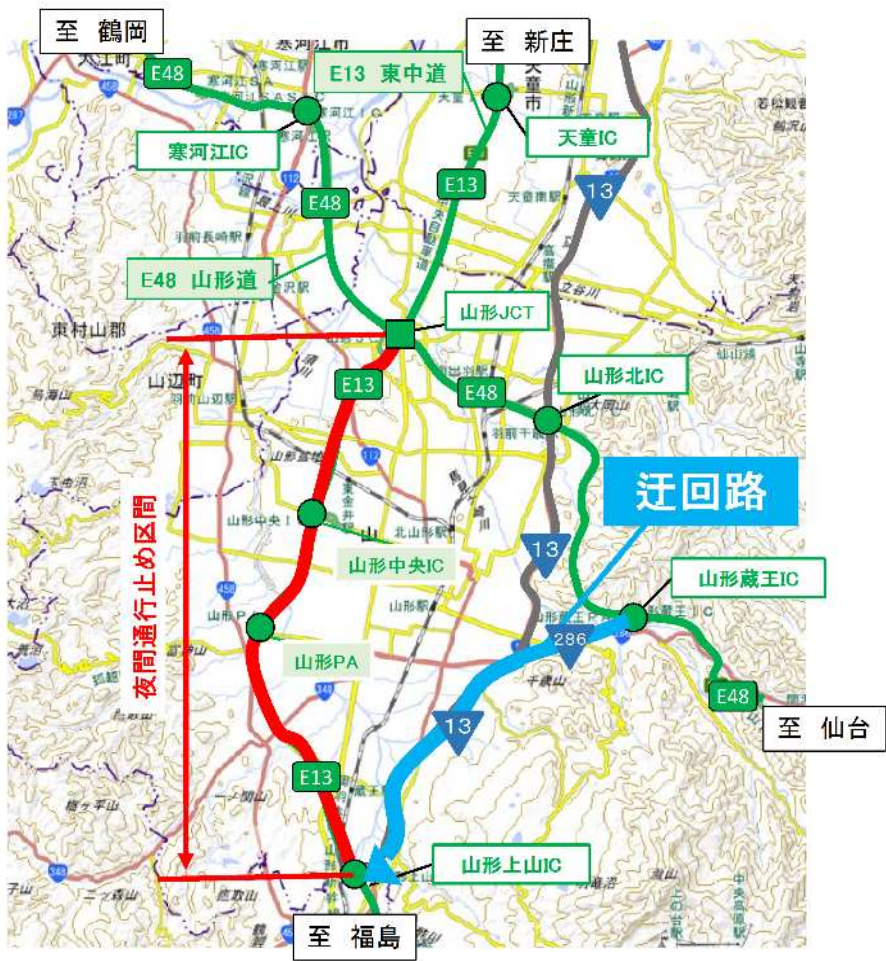


山形上山IC～山形JCT間(上下線)夜間通行止め時迂回路図

【通行止め区間・日時】  
 山形上山IC～山形JCT間(上下線)  
 令和3年5月24日(月)～6月18日(金) 毎夜20時～翌6時 20夜間  
 【予備日:6月21日(月)～25日(金)】  
 ※夜間通行止めは、平日の20時から翌朝6時まで行います。  
 (金曜日の夜間工事は土曜日の早朝6時まで行います)

山形自動車道(下り線)をご利用し、福島方面へ走行される場合



地理院地図(国土地理院)(<https://maps.gsi.go.jp/>)  
 をもとに、東日本高速道路(株)が加工

■ 迂回路比較

	経路	距離	時間
通常	山形蔵王IC⇒山形上山IC間	約25.2km	約25分
一般道 迂回経路	山形蔵王IC⇒国道286号 ⇒国道13号⇒山形上山IC	約8.7km	約14分

東北中央自動車道(下り線)をご利用し、仙台方面へ走行される場合



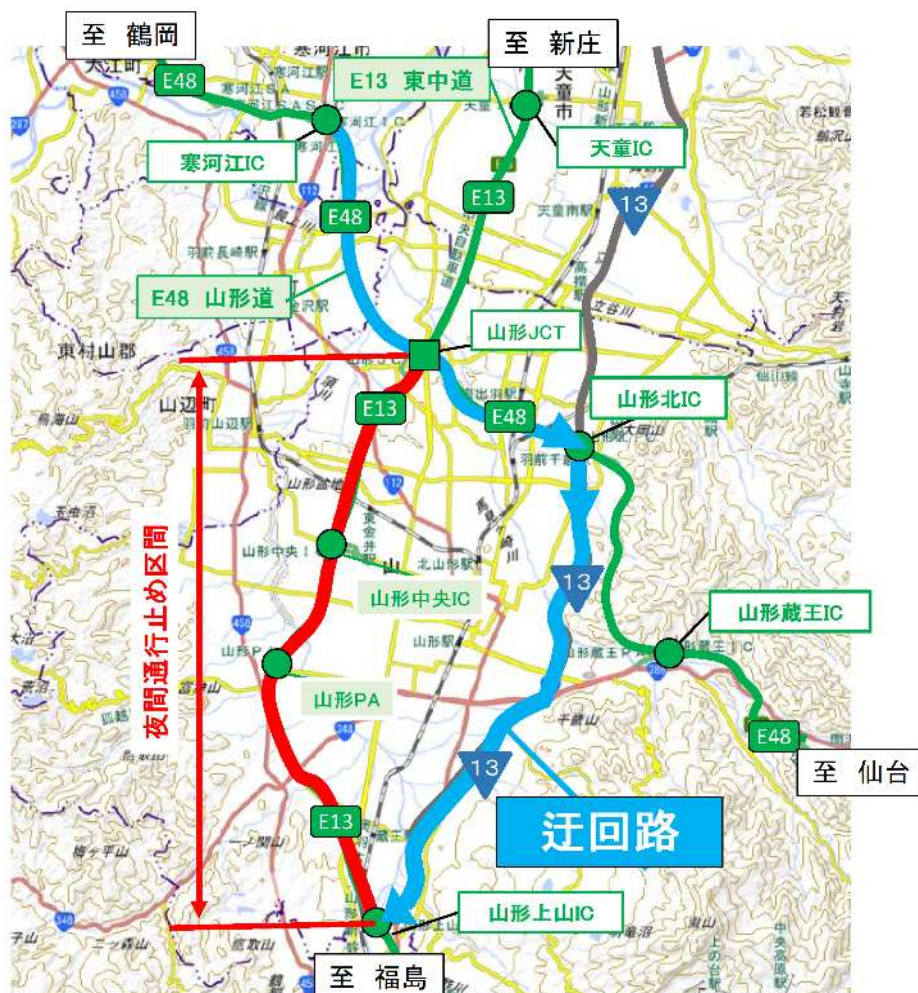
地理院地図(国土地理院)(<https://maps.gsi.go.jp/>)  
をもとに、東日本高速道路㈱が加工

■ 迂回路比較

	経路	距離	時間
通常	山形上山IC⇒山形JCT⇒山形蔵王IC間	約25.2km	約25分
一般道 迂回経路	山形上山IC⇒国道13号 ⇒国道286号⇒山形蔵王IC	約8.7km	約14分



山形自動車道(上り線)をご利用し、福島方面へ走行される場合

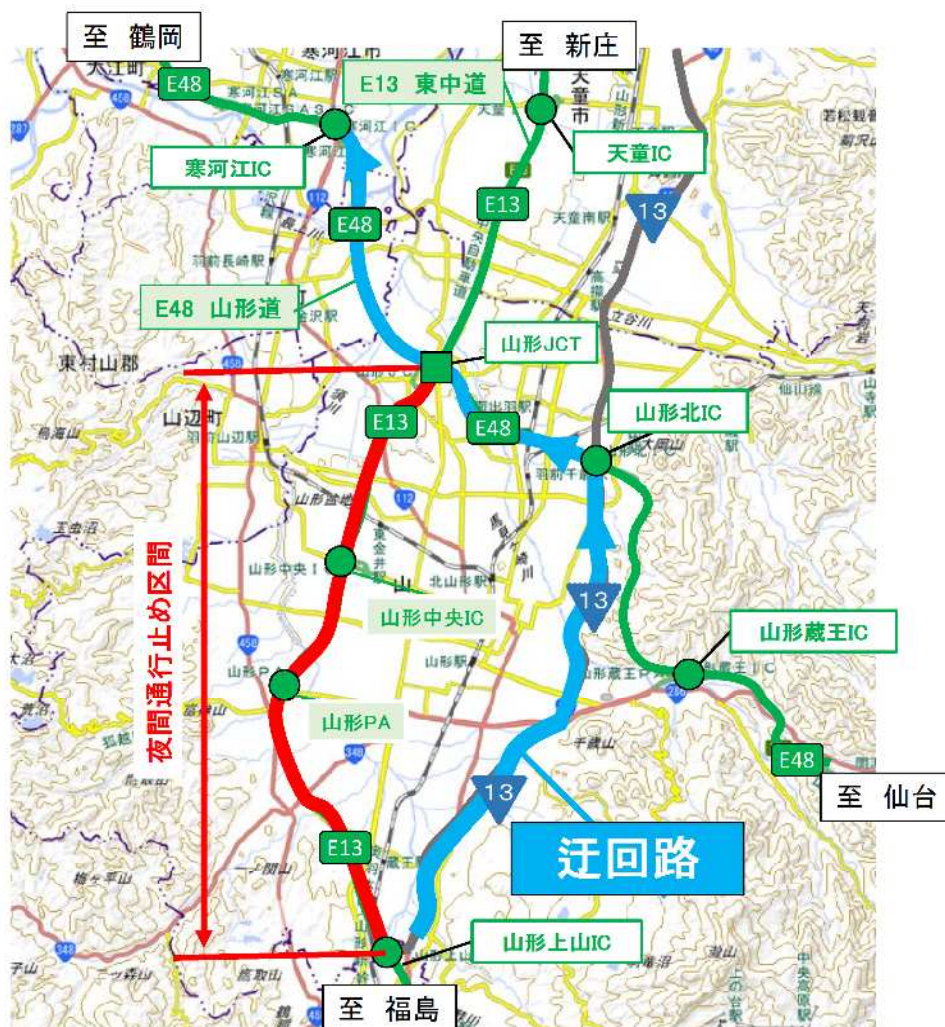


地理院地図(国土地理院)(<https://maps.gsi.go.jp/>)  
をもとに、東日本高速道路(株)が加工

■ 迂回路比較

	経路	距離	時間
通常	寒河江IC⇒山形JCT⇒山形上山IC間	約24.0km	約22分
一般道 迂回経路	寒河江IC⇒山形北IC ⇒国道13号⇒山形上山IC	約28.0km	約31分

東北中央自動車道(下り線)をご利用し、鶴岡方面へ走行される場合



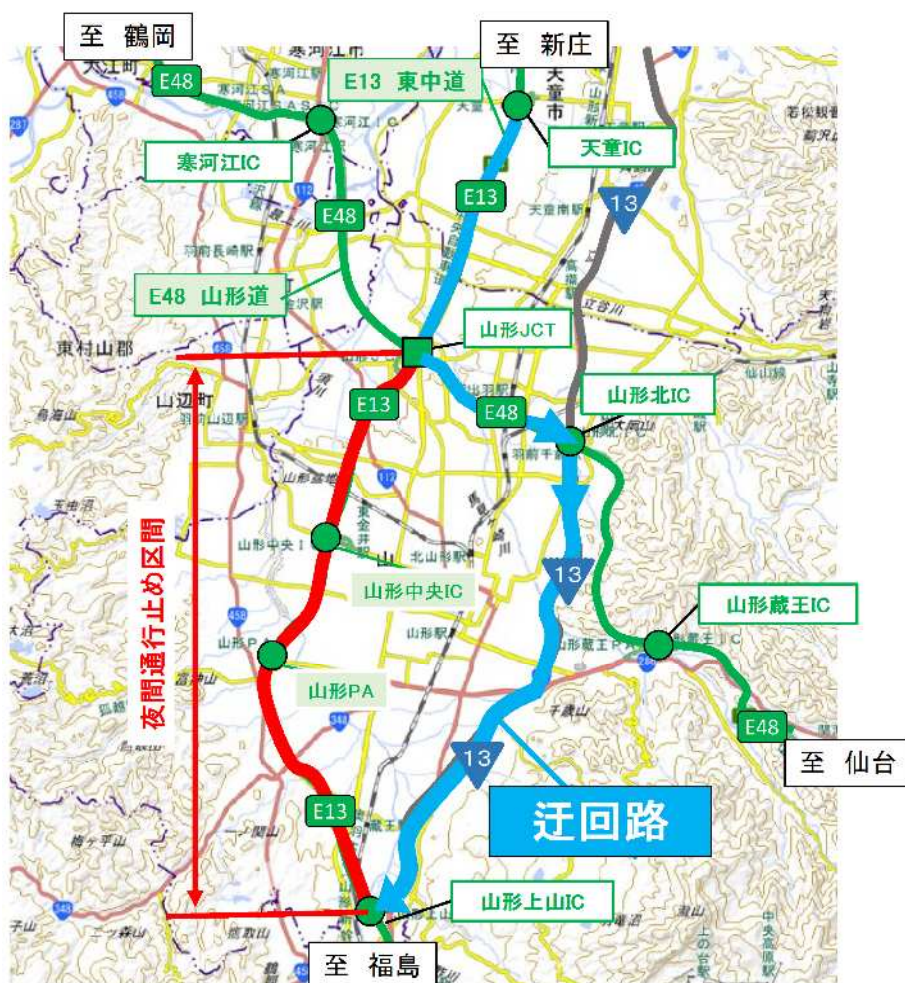
地理院地図(国土地理院)(<https://maps.gsi.go.jp/>)  
をもとに、東日本高速道路株が加工

■ 迂回路比較

	経路	距離	時間
通常	山形上山IC⇒山形JCT⇒寒河江IC間	約24.0km	約22分
一般道 迂回経路	山形上山IC⇒国道13号 ⇒山形北IC⇒寒河江IC	約28.0km	約31分



東北中央自動車道(上り線)をご利用し、福島方面へ走行される場合

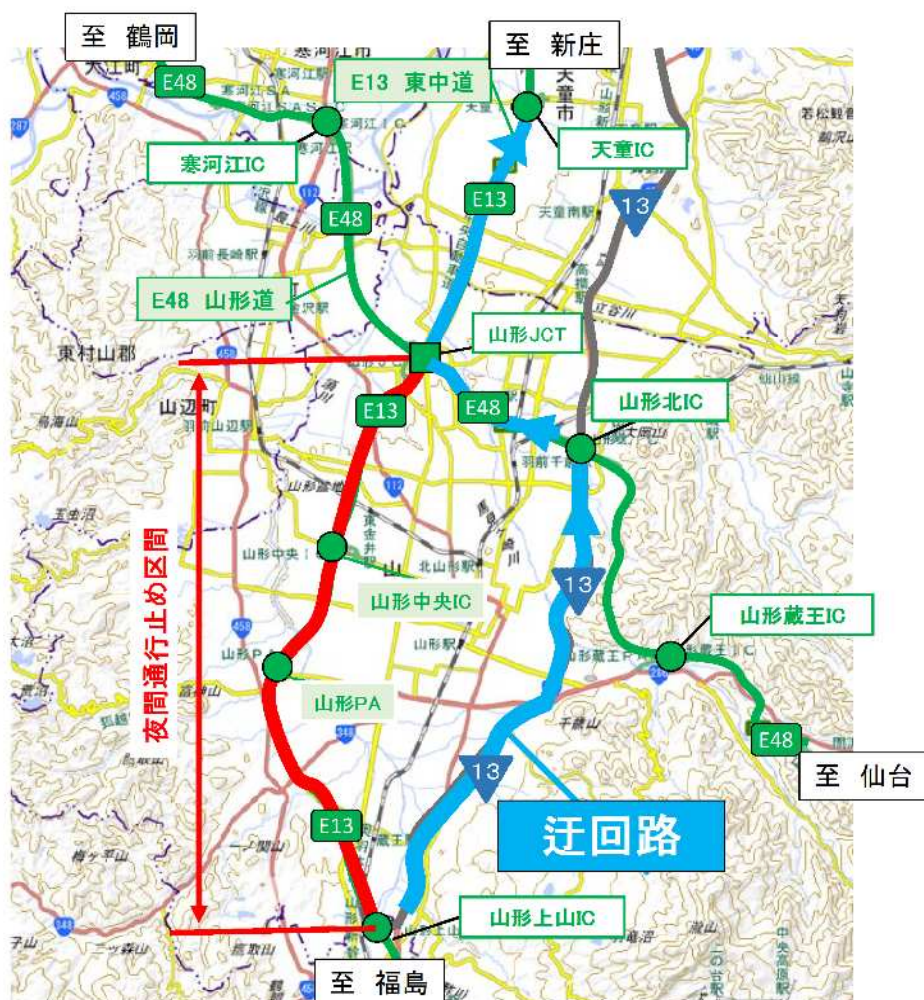


地理院地図(国土地理院)(<https://maps.gsi.go.jp/>)  
をもとに、東日本高速道路株が加工

■ 迂回路比較

	経路	距離	時間
通常	天童IC⇒山形上山IC間	約25.0km	約24分
一般道 迂回路	天童IC⇒山形JCT⇒山形北IC ⇒国道13号⇒山形上山IC	約30.0km	約32分

東北中央自動車道(下り線)をご利用し、新庄方面へ走行される場合



地理院地図(国土地理院)(<https://maps.gsi.go.jp/>)  
をもとに、東日本高速道路㈱が加工

■ 迂回路比較

	経路	距離	時間
通常	山形上山IC⇒天童IC間	約25.0km	約24分
一般道 迂回路	山形上山IC⇒国道13号⇒山形北IC ⇒天童IC	約30.0km	約32分