

米沢北IC～山形上山IC間(上下線)夜間通行止め時迂回路図

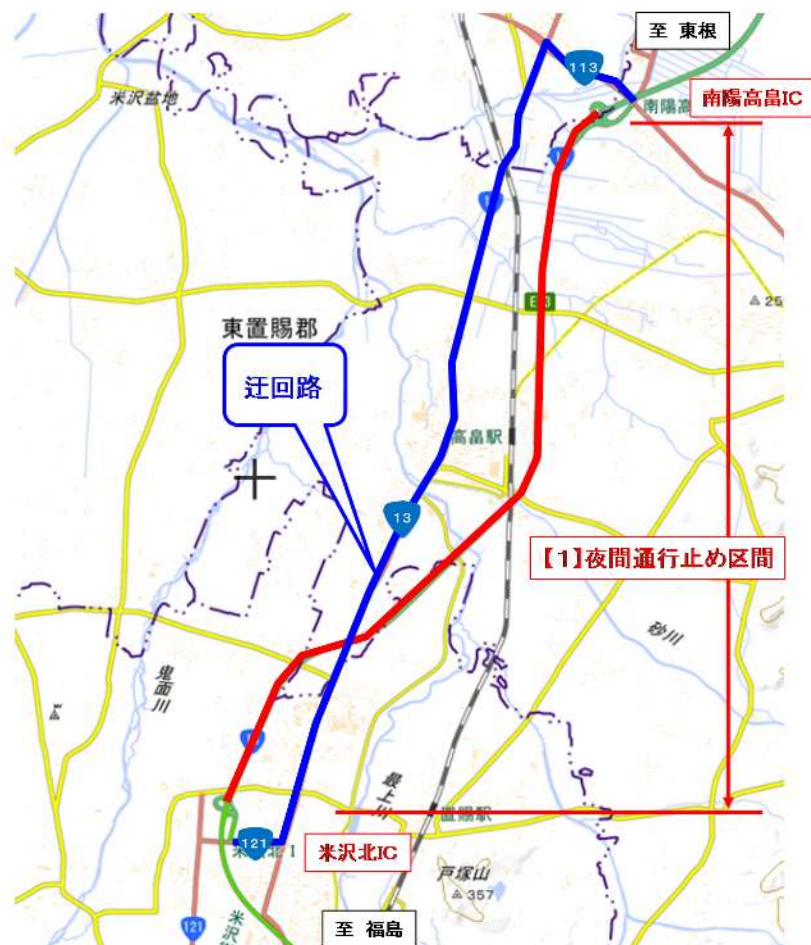
【通行止め区間・日時】

【1】米沢北IC～南陽高島IC間(上下線)

令和3年7月6日(火) 20時～翌6時 1夜間

【予備日:7月14日(水)～16日(金)】

※夜間通行止めは、平日の20時から翌朝6時まで行います。
 (金曜日の夜間工事は土曜日の早朝6時まで行います)



地理院地図(国土地理院)(<http://maps.gsi.go.jp/>)をもとに東日本高速道路(株)が加工

■ 迂回路比較

	経路	距離	時間
通常	米沢北IC⇒南陽高島IC間	9.6km	約9分
一般道迂回経路	米沢北IC⇒国道121号⇒国道13号 ⇒国道113号⇒南陽高島IC	11.4km	約14分

【通行止め区間・日時】

【2】南陽高畠IC～かみのやま温泉IC間(上下線)

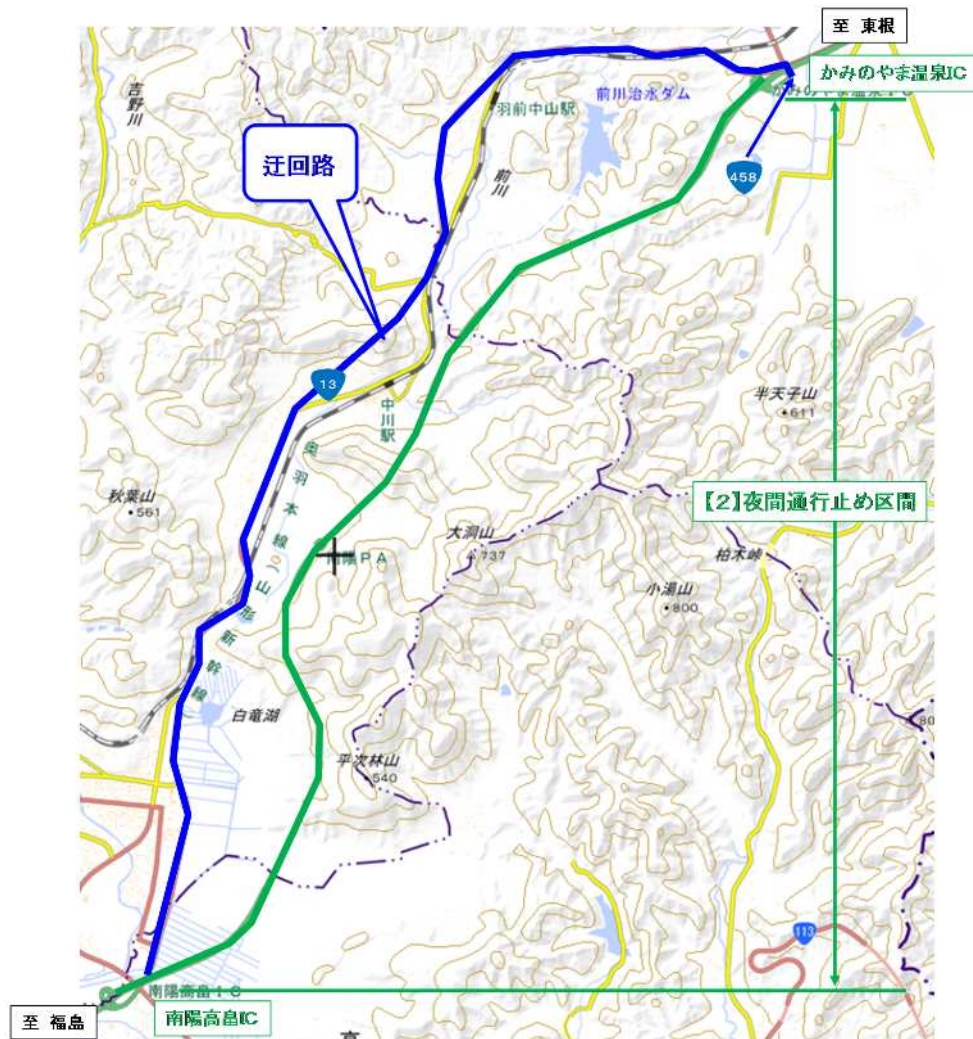
令和3年7月7日(水)～9日(金) 毎夜20時～翌6時 3夜間

【予備日:7月14日(水)～16日(金)】

※夜間通行止めは、平日の20時から翌朝6時まで行います。

(金曜日の夜間工事は土曜日の早朝6時まで行います)

※南陽PAは20時に閉鎖します。



地理院地図(国土地理院)(<http://maps.gsi.go.jp/>)をもとに東日本高速道路(株)が加工

■ 迂回路比較

	経路	距離	時間
通常	南陽高畠IC⇒かみのやま温泉IC間	15.3km	約14分
一般道 迂回経路	南陽高畠IC⇒国道13号⇒国道458号 ⇒かみのやま温泉IC	16.6km	約18分

【通行止め区間・日時】

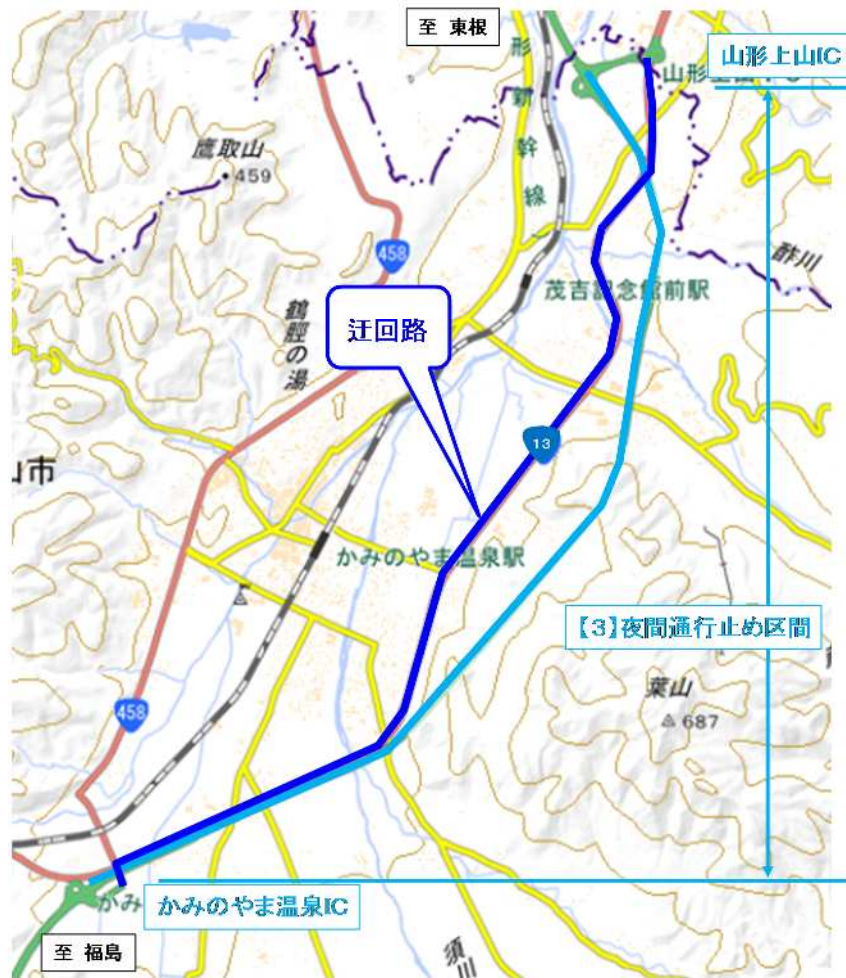
【3】かみのやま温泉IC～山形上山IC間(上下線)

令和3年7月12日(月)、13日(火) 毎夜20時～翌6時 2夜間

【予備日:7月14日(水)～16日(金)】

※夜間通行止めは、平日の20時から翌朝6時まで行います。

(金曜日の夜間工事は土曜日の早朝6時まで行います)



地理院地図(国土地理院)(<http://maps.gsi.go.jp/>)をもとに東日本高速道路(株)が加工

■ 迂回路比較

	経路	距離	時間
通常	かみのやま温泉IC⇒山形上山IC間	9.1km	約8分
一般道 迂回経路	かみのやま温泉IC⇒国道458号 ⇒国道13号⇒山形上山IC	8.7km	約10分