

令和3年7月30日

東日本高速道路株式会社
 東北支社山形管理事務所

E48 山形自動車道(山形JCT～月山IC間) 夜間通行止めの実施

NEXCO東日本山形管理事務所(山形県山形市)は、暫定2車線区間(片側1車線)の **E48** 山形自動車道 山形(やまがた)ジャンクション(JCT)から月山(がっさん)インターチェンジ(IC)間において、トンネル照明設備更新工事等のため下記のとおり夜間通行止めを実施します。

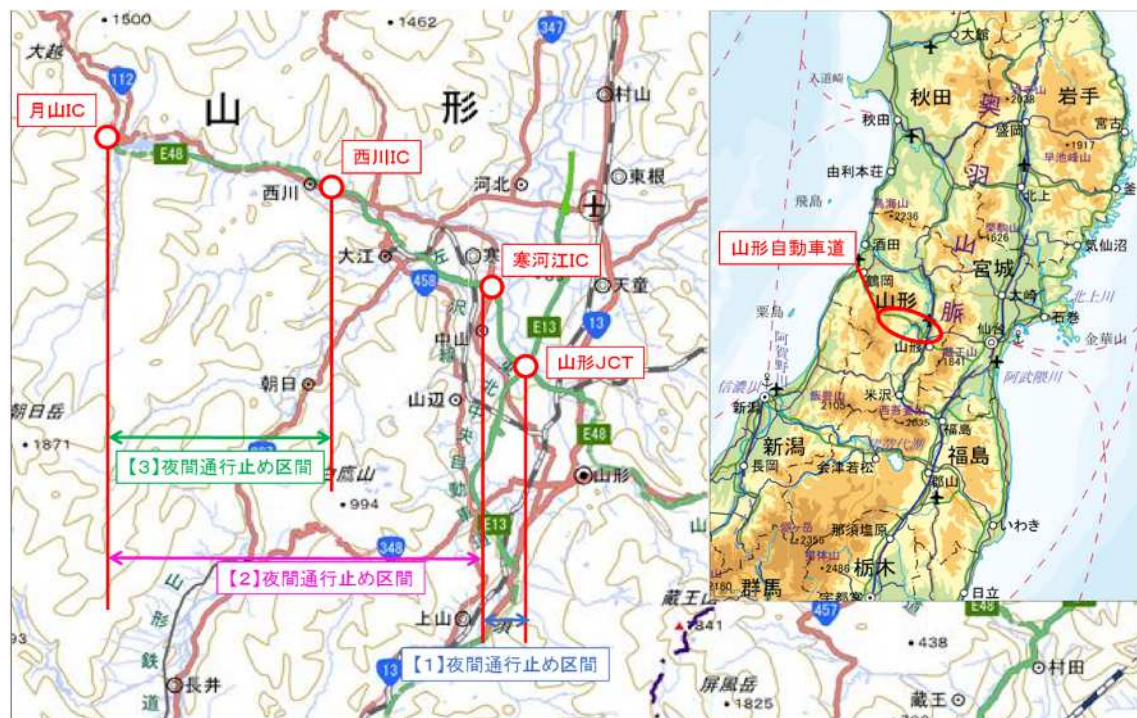
そのため、お出かけの際は、時間にゆとりをもって出発いただくとともに、走行の際には国道112号への迂回をお願いします。

高速道路をご利用されるお客さまには大変ご迷惑をおかけすることとなり申し訳ございませんが、高速道路を安全・快適にご利用いただくために必要な工事に、ご理解とご協力をお願いします。

記

1. 通行止め区間
 - 【1】山形自動車道 山形JCT～寒河江(さがえ)IC間(上下線)
 - 【2】山形自動車道 寒河江IC～月山IC間(上下線)
 - 【3】山形自動車道 西川(にしかわ)IC～月山IC間(上下線)
 (別添資料-1)

(位置図)



地理院地図(国土地理院)(<https://maps.gsi.go.jp/>)をもとに、東日本高速道路(株)が加工

2. 通行止め日時 【1】山形JCT～寒河江IC間(上下線)
 令和3年8月30日(月)～9月6日(月) 毎夜20時～翌6時
 【予備日:9月7日(火)】
- 【2】寒河江IC～月山IC間(上下線)
 令和3年9月8日(水)～22日(水) 毎夜20時～翌6時
 令和3年9月27日(月)～10月4日(月) 毎夜20時～翌6時
 【予備日:10月5日(火)～7日(木)】
- 【3】西川IC～月山IC間(上下線)
 令和3年10月8日(金)～11月19日(金) 毎夜20時～翌6時
 令和3年11月24日(水)～12月3日(金) 毎夜20時～翌6時

※夜間通行止めは、平日の20時から翌朝6時まで行います。
 (金曜日の夜間工事は土曜日の早朝6時まで行います。)
 ※天候等によって中止する場合がありますので、高速道路をご利用の際は「ドラとら」などのWebサイトより最新の情報をご確認いただきますようお願いします。

日	月	火	水	木	金	土
8月29日	8月30日	8月31日	9月1日	9月2日	9月3日	9月4日
9月5日	9月6日	9月7日	9月8日	9月9日	9月10日	9月11日
9月12日	9月13日	9月14日	9月15日	9月16日	9月17日	9月18日
9月19日	9月20日	9月21日	9月22日	9月23日	9月24日	9月25日
9月26日	9月27日	9月28日	9月29日	9月30日	10月1日	10月2日
10月3日	10月4日	10月5日	10月6日	10月7日	10月8日	10月9日
10月10日	10月11日	10月12日	10月13日	10月14日	10月15日	10月16日
10月17日	10月18日	10月19日	10月20日	10月21日	10月22日	10月23日
10月24日	10月25日	10月26日	10月27日	10月28日	10月29日	10月30日
10月31日	11月1日	11月2日	11月3日	11月4日	11月5日	11月6日
11月7日	11月8日	11月9日	11月10日	11月11日	11月12日	11月13日
11月14日	11月15日	11月16日	11月17日	11月18日	11月19日	11月20日
11月21日	11月22日	11月23日	11月24日	11月25日	11月26日	11月27日
11月28日	11月29日	11月30日	12月1日	12月2日	12月3日	12月4日

【凡例】

【1】山形JCT～寒河江IC間 実施日

【1】山形JCT～寒河江IC間 予備日

【2】寒河江IC～月山IC間 実施日

【2】寒河江IC～月山IC間 予備日

【3】西川IC～月山IC間 実施日

3. 迂回路

国道112号、国道13号、県道23号（別添資料－1）

4. 工事内容

山形道 山形JCT～月山IC間の、暫定2車線区間での設備老朽化に伴うトンネル照明設備更新工事及びワイヤロープ式車線区分柵設置工事を行います。

トンネル照明設備更新工事



更新前



更新後(イメージ)

ワイヤロープ式車線区分柵設置工事



設置前



設置後(イメージ)

5. 通行止めに伴う乗継料金調整について（別添資料－2）

夜間通行止めにより高速道路を一旦流出し、通行止め区間を迂回して再度同一方向に乗り継がれるお客さまは、ご利用区間に応じて通行料金を調整する「乗継調整」をします。

6. 交通情報の入手方法について

全国の高速道路の便利な情報が満載のサイト『ドラぷら』

【アドレス】PC版（<https://www.driveplaza.com/>）

モバイル版（<http://m.driveplaza.com/>）

スマートフォン版（<http://www.driveplaza.com/smp/>）

高速道路の交通情報提供サービス『ドライブトラフィック(ドラとら)』

（<https://www.drivetraffic.jp/construction-regulation>）

リアルタイムな道路交通情報や渋滞予測を提供しています。

【アドレス】PC版（<https://www.drivetraffic.jp/>）

モバイル版（<http://m.drivetraffic.jp/>）

スマートフォン版（<http://www.drivetraffic.jp/smp/>）

NEXCO東日本お客さまセンター

24時間365日オペレーターが対応いたします。

【電話番号】

0570-024-024 または 03-5308-2424

日本道路交通情報センター(JARTIC)

【電話番号】

全国共通ダイヤル 050-3369-6666 (携帯短縮ダイヤル#8011)

※全国どこからでも最寄りの情報センターに接続します。

山形情報 050-3369-6606

東北地方高速情報 050-3369-6761

ハイウェイラジオ

ハイウェイラジオ(AM1620kHz)

放送している区間は高速道路上の標識によりご案内しております。

ハイウェイ情報ターミナル

SA・PAに設置されているモニター画面にて、広域の道路交通情報をお知らせしています。

※Twitterの公式アカウント「NEXCO東日本(東北)」([@e_nexco_tohoku](https://twitter.com/e_nexco_tohoku))でも情報を配信しています。

【1】山形JCT～寒河江IC間(上下線)夜間通行止め時迂回路図

【通行止め区間・日時】

【1】山形JCT～寒河江IC間(上下線)

令和3年8月30日(月)～9月6日(月) 毎夜20時～翌6時 6夜間

【予備日:9月7日(火)】

※夜間通行止めは、平日の20時から翌朝6時まで行います。

(金曜日の夜間工事は土曜日の早朝6時まで行います。)

迂回路①



地理院地図(国土地理院)(<https://maps.gsi.go.jp/>)をもとに、東日本高速道路株式が加工

■迂回路①比較

天童IC～寒河江IC

経路【1】		距離	時間
通常	天童IC⇒寒河江IC間	約14.5km	約10分
一般道 迂回経路	天童IC⇒県道23号⇒国道112号 ⇒寒河江IC	約7.3km	約10分

迂回路②



地理院地図(国土地理院)(<https://maps.gsi.go.jp/>)をもとに、東日本高速道路㈱が加工

■迂回路②比較

山形中央IC～寒河江IC

	経路【2】	距離	時間
通常	山形中央IC⇒寒河江IC間	約14.1km	約15分
一般道 迂回経路	山形中央IC⇒県道18号⇒県道49号 ⇒国道112号⇒寒河江IC	約13.7km	約20分

迂回路③



地理院地図(国土地理院)(<https://maps.gsi.go.jp/>)をもとに、東日本高速道路(株)が加工

■ 迂回路③比較

山形北IC～寒河江IC

	経路【3】	距離	時間
通常	山形北IC⇒寒河江IC間	約11.4km	約10分
一般道 迂回経路	山形北IC⇒国道13号⇒県道23号 ⇒国道112号⇒寒河江IC	約19.5km	約30分

【2】寒河江IC～月山IC間(上下線)夜間通行止め時迂回路図

【通行止め区間・日時】

【2】寒河江IC～月山IC間(上下線)

令和3年9月8日(水)～22日(水) 毎夜20時～翌6時 10夜間

令和3年9月27日(月)～10月4日(月) 毎夜20時～翌6時 6夜間 計16夜間

【予備日:10月5日(火)～7日(木)】

※夜間通行止めは、平日の20時から翌朝6時まで行います。

(金曜日の夜間工事は土曜日の早朝6時まで行います。)



地理院地図(国土地理院)(<https://maps.gsi.go.jp/>)をもとに、東日本高速道路株が加工

■ 迂回路比較

	経路	距離	時間
通常	寒河江IC⇒月山IC間	約30.5km	約30分
一般道 迂回経路	寒河江IC⇒国道112号⇒月山IC	約32.8km	約40分

【3】西川IC～月山IC間(上下線)夜間通行止め時迂回路図

【通行止め区間・日時】

【3】西川IC～月山IC間(上下線)

令和3年10月8日(金)～11月19日(金) 毎夜20時～翌6時 30夜間

令和3年11月24日(水)～12月3日(金) 毎夜20時～翌6時 8夜間 計38夜間

※夜間通行止めは、平日の20時から翌朝6時まで行います。

(金曜日の夜間工事は土曜日の早朝6時まで行います。)



地理院地図(国土地理院)(<https://maps.gsi.go.jp/>)をもとに、東日本高速道路株が加工

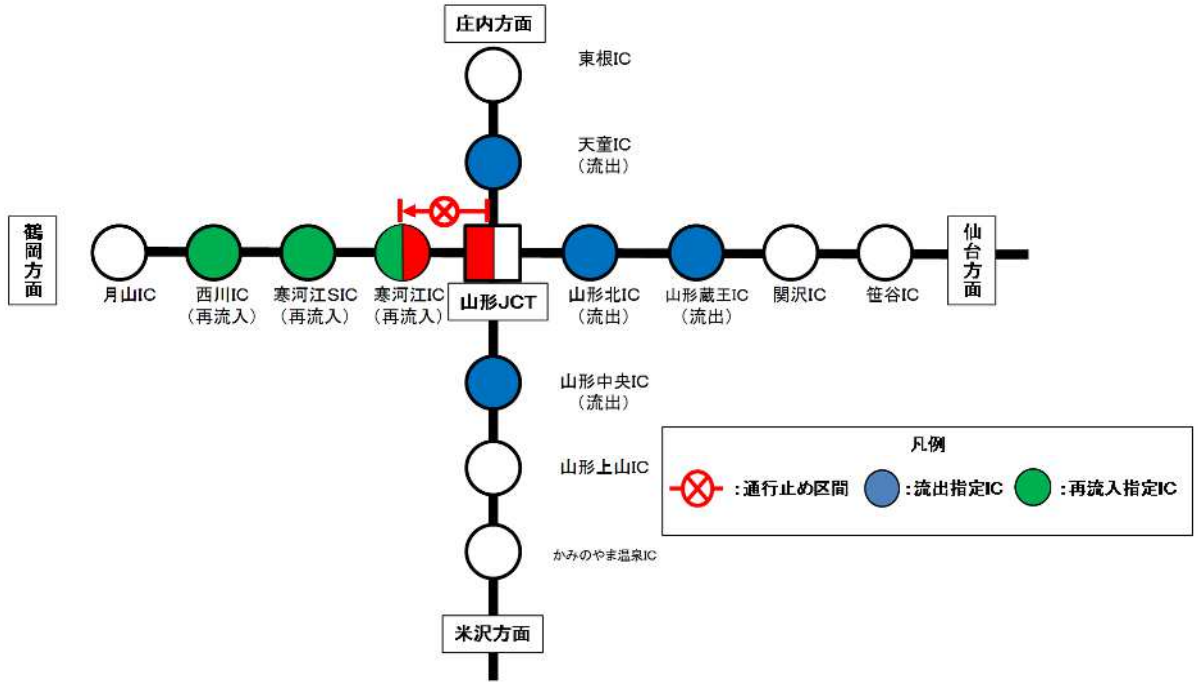
■ 迂回路比較

	経路	距離	時間
通常	西川IC⇒月山IC間	約16.5km	約15分
一般道迂回路	西川IC⇒国道112号⇒月山IC	約16.8km	約20分

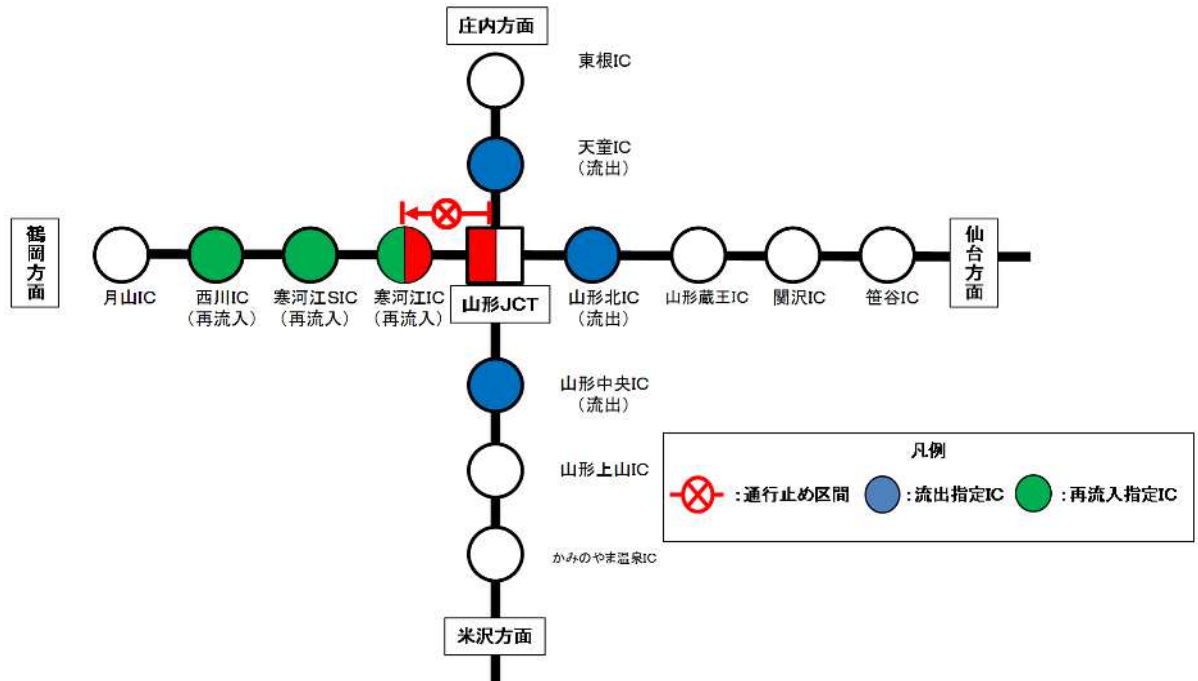
乗継料金調整について(夜間通行止め区間)

乗継料金調整の対象となるICは下図「流出IC」、「再流入IC」を利用した場合のみとなります。

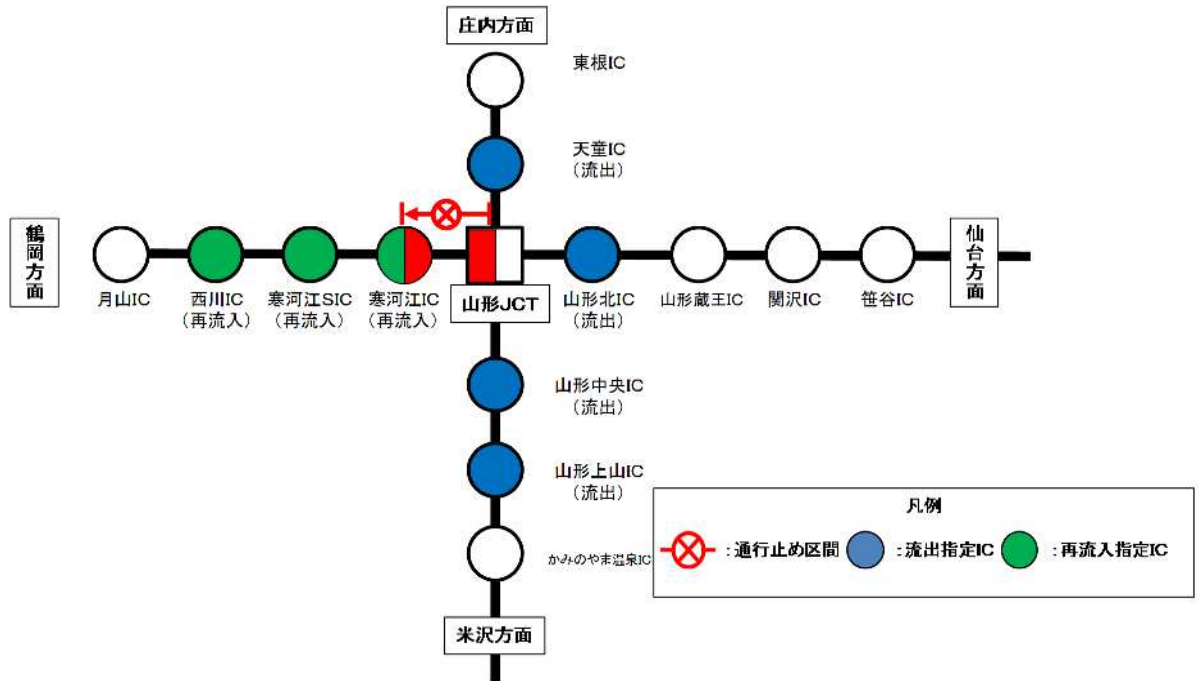
【1】山形JCT～寒河江IC間(上下線)夜間通行止め
山形道(下り線)ご利用の場合



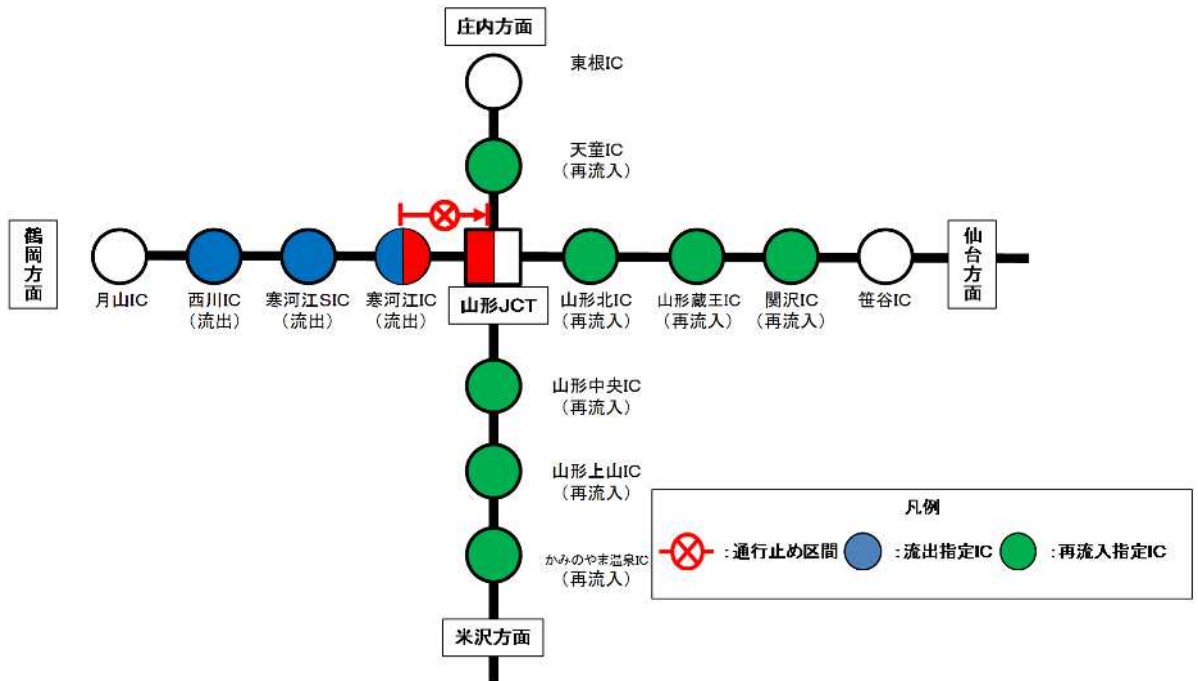
東北中央道(上り線)から山形道(下り線)ご利用の場合



東北中央道(下り線)から山形道(下り線)ご利用の場合



山形道(上り線)ご利用の場合



【2】寒河江IC～月山IC間(上下線)夜間通行止め

夜間通行止めにより高速道路を一旦流出し、通行止め解除後に流出対象ICから再流入された場合、通行料金を調整する「乗継調整」をします。

流出対象ICは、以下の通りです。

山形道(下り線)または東北中央道(上下線)ご利用の場合

流出対象IC: 山形北IC、寒河江IC、天童IC、山形中央IC

(通行止め区間内のICにつきましても、流出・再流入対象ICとなります。)

【3】西川IC～月山IC間(上下線)夜間通行止め

夜間通行止めにより高速道路を一旦流出し、通行止め解除後に流出対象ICから再流入された場合、通行料金を調整する「乗継調整」をします。

流出対象ICは、以下の通りです。

山形道下り線ご利用の場合

流出対象IC: 寒河江IC、寒河江SAスマートIC、西川IC

◆乗継料金調整のご利用方法

《ETCのお客さま》

- ETCをご利用のお客さまは、流出ICを無線走行していただき、再流入ICも無線走行をお願いします。(ETC車には「乗継証明書」は発行されません。)
- 乗り継ぎされた走行を一つの走行とみなして、ETC時間帯割引を適用します。
なお、通行料金は請求時の調整となるため、料金所での料金表示機と異なる場合があります。

《現金等のお客さま》

- 現金等でお支払いのお客さまは、流出ICで「乗継証明書」をお受け取りいただき、再流入ICで通行券をお取りいただき、最初に料金を支払う料金所で「乗継証明書」と通行券をお渡してください。

◆乗継料金調整に関する注意事項

- 通行止め解除後は、流出ICから再流入されても乗継料金調整を行います。
- 寒河江SAスマートICはETC車のみ利用可です。