

令和3年8月6日
 東日本高速道路株式会社
 東北支社仙台東管理事務所

E48 仙台南部道路(仙台若林JCT～仙台南IC間) 夜間通行止めの実施

NEXCO東日本仙台東管理事務所(宮城県仙台市)は、暫定2車線区間(片側1車線)の
E48 仙台南部道路 仙台若林(せんだいわかばやし)ジャンクション(JCT)から仙台南(せんだいみなみ)インターチェンジ(IC)間(上下線)において、ワイヤロープ式車線区分柵設置工事等のため、下記のとおり夜間通行止めを実施します。

そのため、お出かけの際には、時間にゆとりをもって出発いただくとともに、走行の際には国道4号等への迂回をお願いします。

高速道路をご利用されるお客さまには大変ご迷惑をおかけすることとなり申し訳ございませんが、高速道路を安全・快適にご利用いただくために必要な工事に、ご理解とご協力をお願いします。





記

1. 通行止め区間 仙台南部道路 仙台若林JCT～仙台南IC間(上下線)
 (別添資料-1)

(位置図)



2. 通行止め日時 令和3年9月6日(月)～10日(金) 毎夜20時～翌5時
【予備日:9月13日(月)～15日(水)】

日	月	火	水	木	金	土	【凡例】
9月5日	9月6日	9月7日	9月8日	9月9日	9月10日	9月11日	 仙台若林JCT～仙台南IC間 実施日
							
9月12日	9月13日	9月14日	9月15日	9月16日	9月17日	9月18日	 仙台若林JCT～仙台南IC間 予備日
							

※夜間通行止めは、平日の20時から翌朝5時まで行います。
 (金曜日の夜間工事は土曜日の早朝5時まで行います)
 ※天候等によって中止する場合がありますので、高速道路をご利用の際は「ドラとら」などのWebサイトより最新の情報をご確認いただきますようお願いいたします。

3. 迂回路

県道129号、国道4号、県道235号、国道286号、県道23号、県道137号 (別添資料-1)

4. 工事内容

ワイヤロープ式車線区分柵設置工事

暫定2車線区間での正面衝突事故防止対策としてワイヤロープを設置します。



設置前



設置後(イメージ)

5. 通行止めに伴う乗継料金調整について (別添資料-2)

夜間通行止めにより高速道路を一旦流出し、通行止め区間を迂回して再度同一方向に乗り継がれるお客さまは、ご利用区間に応じて通行料金を調整する「乗継調整」をします。

6. 交通情報の入手方法について

全国の高速道路の便利な情報が満載のサイト『ドラぷら』

【アドレス】PC版（<https://www.driveplaza.com/>）

モバイル版（<http://m.driveplaza.com/>）

スマートフォン版（<http://www.driveplaza.com/smp/>）

高速道路の交通情報提供サービス『ドライブトラフィック(ドラとら)』

（<https://www.drivetraffic.jp/construction-regulation>）

リアルタイムな道路交通情報や渋滞予測を提供しています。

【アドレス】PC版（<https://www.drivetraffic.jp/>）

モバイル版（<http://m.drivetraffic.jp/>）

スマートフォン版（<http://www.drivetraffic.jp/smp/>）

NEXCO東日本お客さまセンター

24時間365日オペレーターが対応いたします。

【電話番号】

0570-024-024 または 03-5308-2424

日本道路交通情報センター(JARTIC)

【電話番号】

全国共通ダイヤル 050-3369-6666（携帯短縮ダイヤル#8011）

※全国どこからでも最寄りの情報センターに接続します。

宮城情報 050-3369-6604

東北地方高速情報 050-3369-6761

ハイウェイラジオ

ハイウェイラジオ(AM1620kHz)

放送している区間は高速道路上の標識によりご案内しております。

※ツイッターの公式アカウント「NEXCO東日本(東北)」(@e_nexco_tohoku)でも情報を配信しています。

仙台若林JCT～仙台南IC間(上下線)夜間通行止め時迂回路図

【通行止め区間・日時】

仙台若林JCT～仙台南IC間(上下線)

令和3年9月6日(月)～10日(金) 毎夜20時～翌5時 5夜間

【予備日:9月13日(月)～15日(水)】

※夜間通行止めは、平日の20時から翌朝5時まで行います。
(金曜日の夜間工事は土曜日の早朝5時まで行います)

東北自動車道(下り線)ご利用し、いわき方面へ走行される場合
仙台東部道路(下り線)をご利用し、郡山方面へ走行される場合



地理院地図(国土地理院)(<https://maps.gsi.go.jp/>)
をもとに、東日本高速道路(株)が加工

■ 迂回路比較

	経路	距離	時間
通常	名取IC⇒仙台南IC間	約16.0km	約19分
一般道迂回路	名取IC⇒県道129号⇒国道4号 ⇒県道273号⇒国道286号⇒仙台南IC	約20.1km	約44分

東北自動車道(下り線)ご利用し、石巻方面へ走行される場合
 仙台東部道路(上り線)をご利用し、郡山方面へ走行される場合

■ 迂回路比較



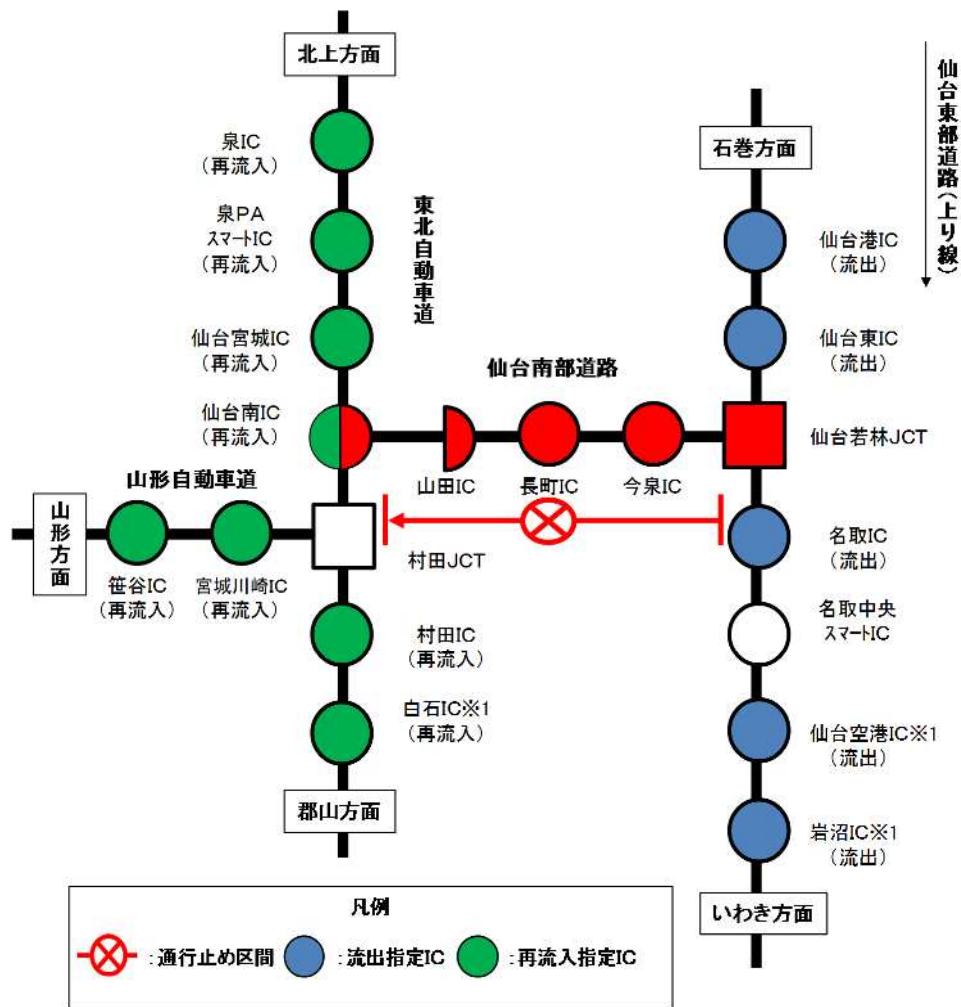
地理院地図(国土地理院)(<https://maps.gsi.go.jp/>)
 をもとに、東日本高速道路株が加工

	経路	距離	時間
通常	仙台東IC⇒仙台南IC間	約19.0km	約21分
一般道 迂回路	仙台東IC⇒県道23号⇒国道4号 ⇒県道273号⇒国道286号⇒仙台南IC	約17.0km	約40分

乗継料金調整について(夜間通行止め区間)

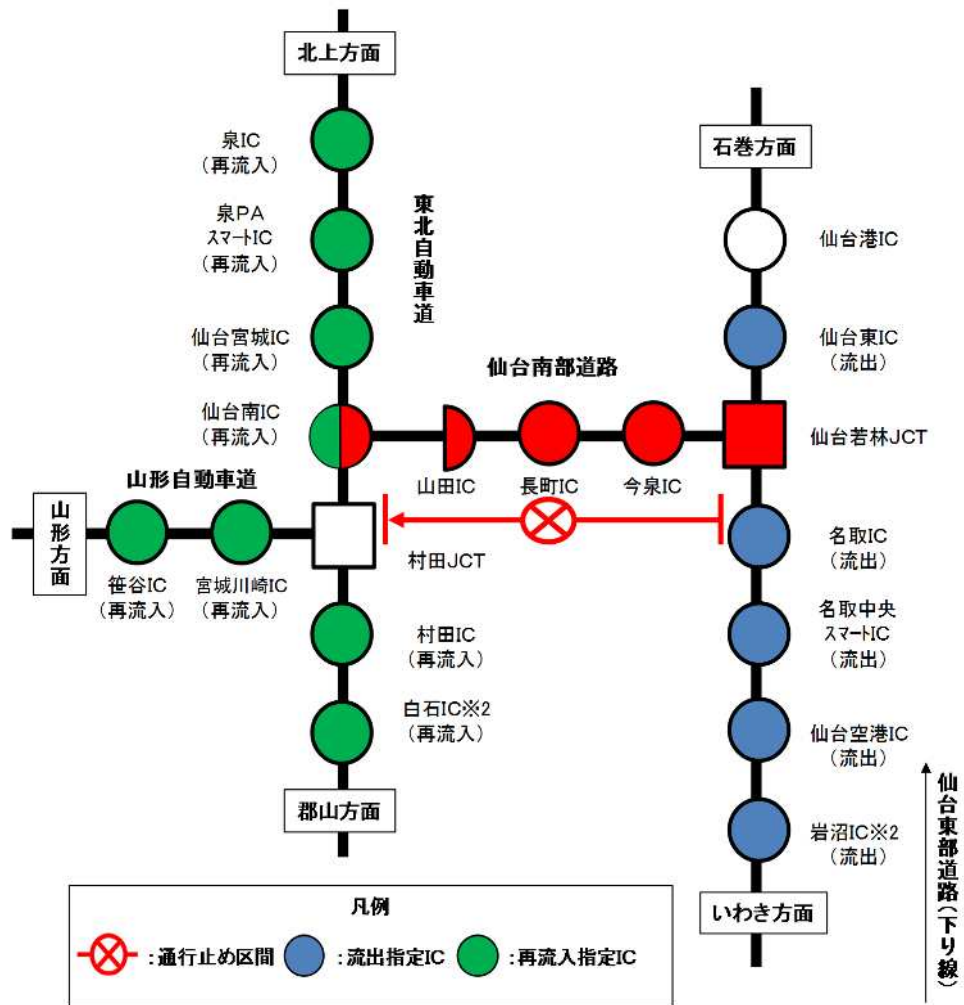
乗継料金調整の対象となるICは下図「流出IC」、「再流入IC」を利用した場合のみとなります。

仙台東部道路(上り線)をご利用され、東北自動車道および山形自動車道へ走行される場合



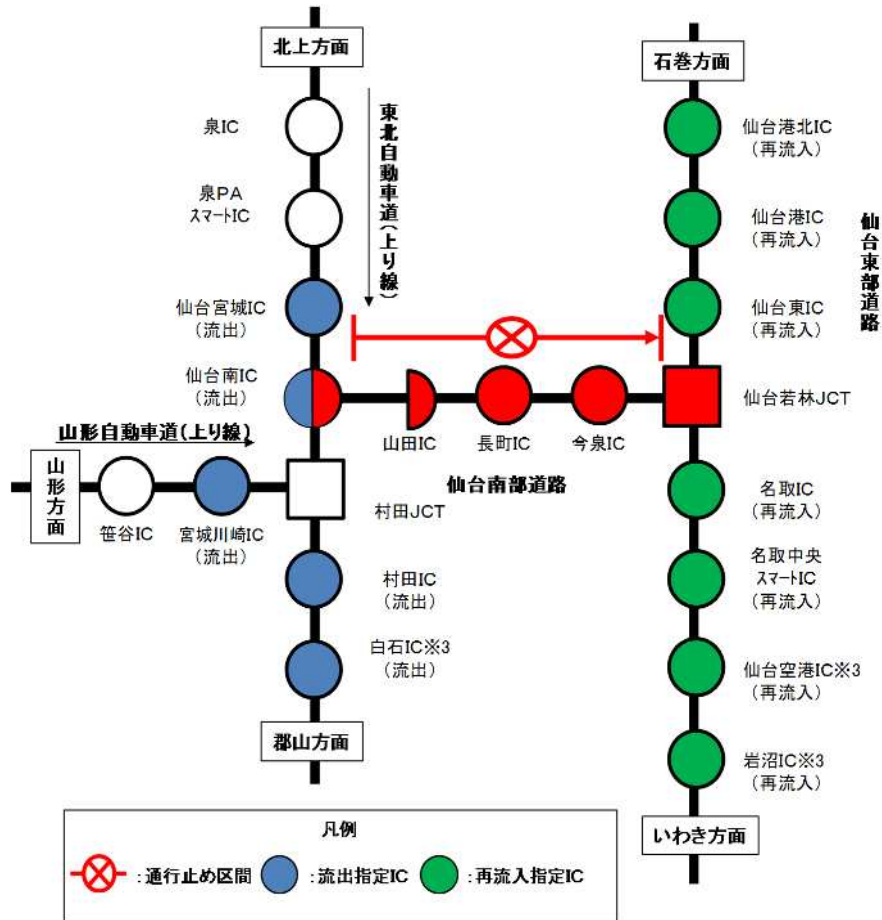
※1 仙台空港ICまたは岩沼ICで流出した場合、白石ICからの再流入のみ乗継調整適用

仙台東部道路(下り線)をご利用され、東北自動車道および山形自動車道へ走行される場合



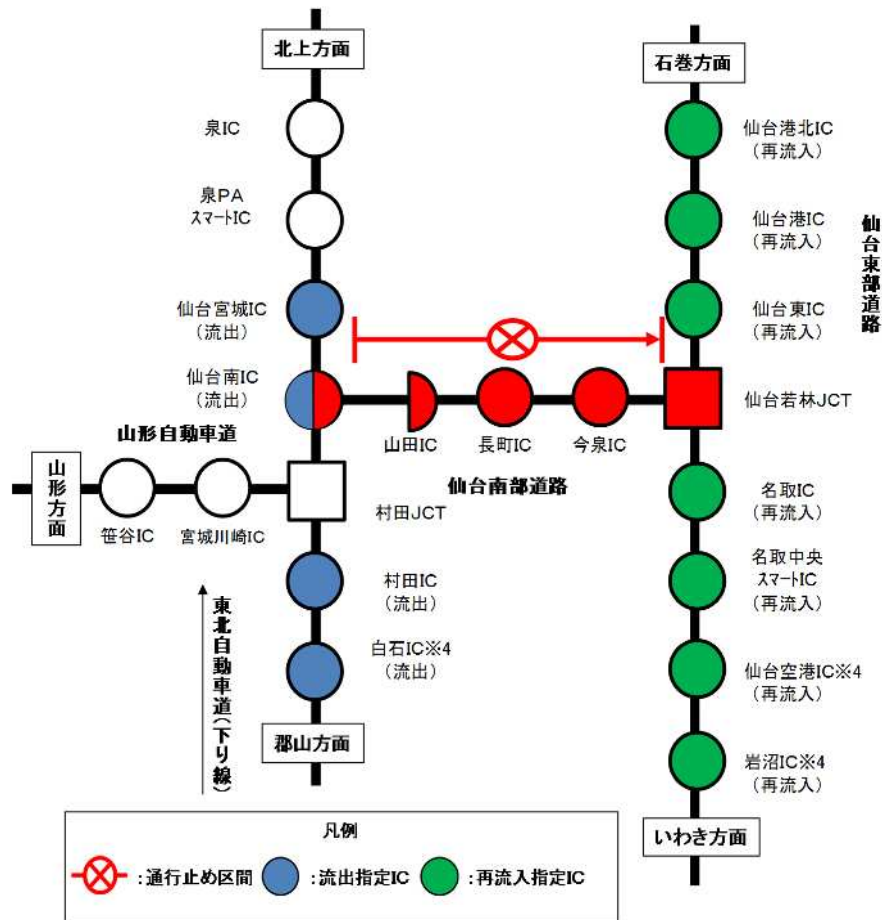
※2 岩沼ICで流出した場合、白石ICからの再流入のみ乗継調整適用

東北自動車道(上り線)および山形自動車道(上り線)をご利用され、仙台東部道路へ走行される場合



※3 白石ICで流出した場合、仙台空港ICまたは岩沼ICからの再流入のみ乗継調整適用

東北自動車道(下り線)をご利用され、仙台東部道路へ走行される場合



※4 白石ICで流出した場合、仙台空港ICまたは岩沼ICからの再流入のみ乗継調整適用

◆乗継料金調整のご利用方法

《ETCのお客さま》

- ETCをご利用のお客さまは、流出ICを無線走行していただき、再流入ICも無線走行をお願いします。(ETC車には「乗継証明書」は発行されません)
- 乗継された走行を一つの走行とみなして、ETC時間帯割引を適用します。
なお、通行料金は請求時の調整となるため、料金所での料金表示器と異なる場合があります。

《現金等のお客さま》

- 現金等でお支払いのお客さまは、流出ICで「乗継証明書」をお受け取りいただき、再流入ICで通行券をお取りいただき、最初に料金を支払う料金所で「乗継証明書」と通行券をお渡しください。

◆乗継料金調整に関する注意事項

※通行止め解除後は、流出ICから流入されても乗継料金調整を行います。

※スマートICはETC車のみ利用可能です。