

令和3年8月17日  
東日本高速道路株式会社  
東北支社いわき管理事務所

## **E6** 常磐自動車道(広野IC～新地IC間) 夜間通行止めの実施

NEXCO東日本いわき管理事務所(福島県いわき市)は、2車線区間(片側1車線)の **E6** 常磐自動車道 広野(ひろの)インターチェンジ(IC)から新地(しんち)ICにおいて、防風柵工事、車線区分柵設置工事等のため、下記のとおり夜間通行止めを実施します。

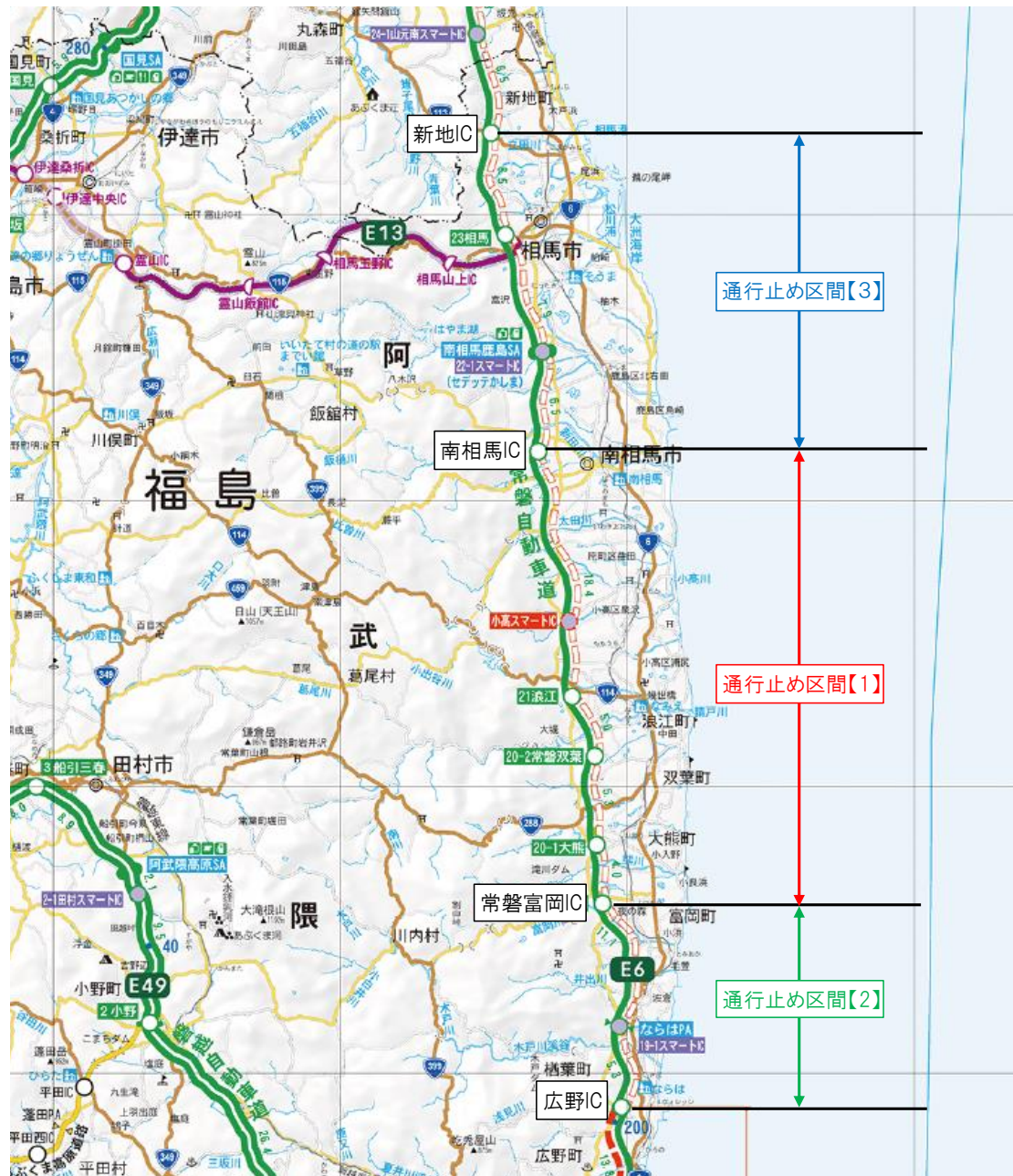
そのため、お出かけの際には、時間にゆとりをもって出発いただくとともに、走行の際には国道6号等への迂回をお願いします。

高速道路をご利用されるお客さまには大変ご迷惑をおかけすることとなり申し訳ございませんが、高速道路を安全・快適にご利用いただくために必要な工事に、ご理解とご協力をお願いします。

### 記

1. 通行止め区間 **【1】**常磐自動車道 常磐富岡(じょうばんとみおか)IC～南相馬(みなみそうま)IC間(上下線)  
**【2】**常磐自動車道 広野IC～常磐富岡IC間(上下線)  
**【3】**常磐自動車道 南相馬IC～新地IC間(上下線)  
(別添資料-1)

(位置図)



## 2. 通行止め日時

### 【1】常磐富岡IC～南相馬IC間(上下線)

令和3年9月16日(木)、17日(金) 毎夜20時～翌5時

【予備日:9月21日(火)、22日(水)】

### 【2】広野IC～常磐富岡IC間(上下線)

令和3年9月27日(月)～10月8日(金) 毎夜20時～翌5時

【予備日:10月11日(月)～15日(金)】

### 【3】南相馬IC～新地IC間(上下線)

令和3年10月18日(月)～29日(金) 毎夜20時～翌5時

【予備日:11月1日(月)、2日(火)、4日(木)、5日(金)】

※夜間通行止めは、平日の20時から翌朝5時まで行います。

(金曜日の夜間工事は土曜日の早朝5時まで行います)

※天候等によって中止する場合がありますので、高速道路をご利用の際は「ドラとら」などのWebサイトより最新の情報をご確認いただきますようお願いいたします。

日	月	火	水	木	金	土
9月12日	9月13日	9月14日	9月15日	9月16日	9月17日	9月18日
				↔ <sup>(1)</sup> ↔	↔ <sup>(1)</sup> ↔	
9月19日	9月20日	9月21日	9月22日	9月23日	9月24日	9月25日
		↔ <sup>(1)</sup> ↔	↔ <sup>(1)</sup> ↔			
9月26日	9月27日	9月28日	9月29日	9月30日	10月1日	10月2日
	↔ <sup>(2)</sup> ↔	↔ <sup>(2)</sup> ↔	↔ <sup>(2)</sup> ↔	↔ <sup>(2)</sup> ↔	↔ <sup>(2)</sup> ↔	
10月3日	10月4日	10月5日	10月6日	10月7日	10月8日	10月9日
	↔ <sup>(2)</sup> ↔	↔ <sup>(2)</sup> ↔	↔ <sup>(2)</sup> ↔	↔ <sup>(2)</sup> ↔	↔ <sup>(2)</sup> ↔	
10月10日	10月11日	10月12日	10月13日	10月14日	10月15日	10月16日
	↔ <sup>(2)</sup> ↔	↔ <sup>(2)</sup> ↔	↔ <sup>(2)</sup> ↔	↔ <sup>(2)</sup> ↔	↔ <sup>(2)</sup> ↔	↔ <sup>(2)</sup> ↔
10月17日	10月18日	10月19日	10月20日	10月21日	10月22日	10月23日
	↔ <sup>(3)</sup> ↔	↔ <sup>(3)</sup> ↔	↔ <sup>(3)</sup> ↔	↔ <sup>(3)</sup> ↔	↔ <sup>(3)</sup> ↔	
10月24日	10月25日	10月26日	10月27日	10月28日	10月29日	10月30日
	↔ <sup>(3)</sup> ↔	↔ <sup>(3)</sup> ↔	↔ <sup>(3)</sup> ↔	↔ <sup>(3)</sup> ↔	↔ <sup>(3)</sup> ↔	
10月31日	11月1日	11月2日	11月3日	11月4日	11月5日	11月6日
	↔ <sup>(3)</sup> ↔	↔ <sup>(3)</sup> ↔		↔ <sup>(3)</sup> ↔	↔ <sup>(3)</sup> ↔	

【凡例】

- ↔<sup>(1)</sup>↔ 【1】常磐富岡IC～南相馬IC間 実施日
- ↔<sup>(1)</sup>↔ 【1】常磐富岡IC～南相馬IC間 予備日
- ↔<sup>(2)</sup>↔ 【2】広野IC～常磐富岡IC間 実施日
- ↔<sup>(2)</sup>↔ 【2】広野IC～常磐富岡IC間 予備日
- ↔<sup>(3)</sup>↔ 【3】南相馬IC～新地IC間 実施日
- ↔<sup>(3)</sup>↔ 【3】南相馬IC～新地IC間 予備日

## 3. 迂回路 (別添資料-1)

【1】県道小野富岡線、国道6号、県道原町川俣線

【2】県道上北迫下北迫線、国道6号、県道小野富岡線

【3】県道34号、国道6号、国道115号

#### 4. 工事内容

##### 防風柵設置工事

強風による横転事故防止対策として防風柵を設置します。



設置前



設置後(イメージ)

##### ワイヤロープ式車線区分柵設置工事

暫定2車線区間での正面衝突事故防止対策としてワイヤロープを設置します。



設置前



設置後(イメージ)

##### 道路保全工事

トンネルの清掃作業等を行います。



トンネル側壁清掃作業



排水管清掃作業



5. 通行止めに伴う乗継料金調整について（別添資料－2）

夜間通行止めにより高速道路を一旦流出し、通行止め区間を迂回して再度同一方向に乗り継がれるお客さまは、ご利用区間に応じて通行料金を調整する「乗継調整」をします。

6. 交通情報の入手方法について

全国の高速道路の便利な情報が満載のサイト『ドラぷら』

【アドレス】PC版（<https://www.driveplaza.com/>）

モバイル版（<http://m.driveplaza.com/>）

スマートフォン版（<http://www.driveplaza.com/smp/>）

高速道路の交通情報提供サービス『ドライブトラフィック(ドラとら)』

（<https://www.drivetraffic.jp/construction-regulation>）

リアルタイムな道路交通情報や渋滞予測を提供しています。

【アドレス】PC版（<https://www.drivetraffic.jp/>）

モバイル版（<http://m.drivetraffic.jp/>）

スマートフォン版（<http://www.drivetraffic.jp/smp/>）

NEXCO東日本お客さまセンター

24時間365日オペレーターが対応いたします。

【電話番号】

0570-024-024 または 03-5308-2424

ハイウェイテレホン

電話でリアルタイムの交通情報(5分更新)を24時間入手できます。

【電話番号】

郡山局 024-961-1620

（携帯電話短縮ダイヤル#8162）

日本道路交通情報センター(JARTIC)

【電話番号】

全国共通ダイヤル 050-3369-6666（携帯短縮ダイヤル#8011）

※全国どこからでも最寄りの情報センターに接続します。

福島情報 050-3369-6607

東北地方高速情報 050-3369-6761

ハイウェイラジオ

ハイウェイラジオ(AM1620kHz)

放送している区間は高速道路上の標識によりご案内しております。

※ツイッターの公式アカウント「NEXCO東日本(東北)」(@e\_nexco\_tohoku)でも情報を配信しています。

【1】常磐富岡IC～南相馬IC間(上下線)夜間通行止め時迂回路図

【通行止め区間・日時】

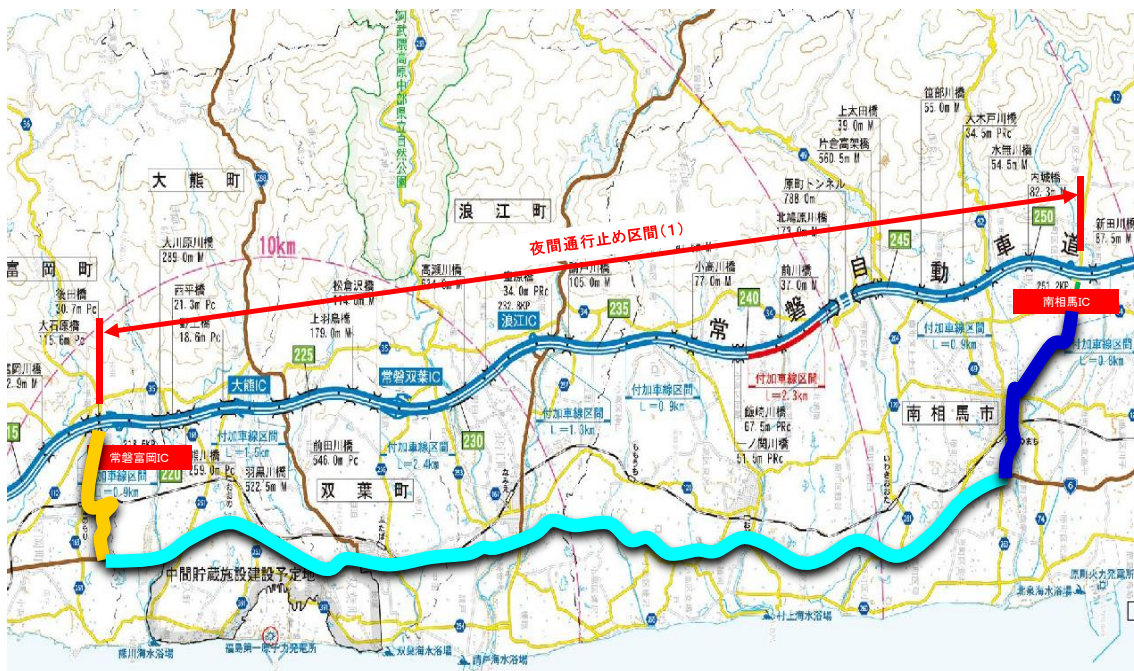
【1】常磐富岡IC～南相馬IC間(上下線)

令和3年9月16日(木)、17日(金) 毎夜20時～翌5時 2夜間

【予備日:9月21日(火)、22日(水)】

※夜間通行止めは、平日の20時から翌朝5時まで行います。

(金曜日の夜間工事は土曜日の早朝5時まで行います)



■ 迂回路比較

	経路	距離	時間
通常	常磐富岡IC⇒南相馬IC間	約32.7km	約33分
一般道 迂回路	常磐富岡IC⇒ <u>県道小野富岡線</u> ⇒ <u>国道6号</u> ⇒ <u>県道原町川俣線</u> ⇒南相馬IC	約44.2km	約59分

## 【2】広野IC～常磐富岡IC間(上下線)夜間通行止め時迂回路図

### 【通行止め区間・日時】

#### 【2】広野IC～常磐富岡IC間IC間(上下線)

令和3年9月27日(月)～10月8日(金) 毎夜20時～翌5時 10夜間

【予備日:10月11日(月)～15日(金)】

※夜間通行止めは、平日の20時から翌朝5時まで行います。

(金曜日の夜間工事は土曜日の早朝5時まで行います)



### ■ 迂回路比較

	経路	距離	時間
通常	広野IC⇒常磐富岡IC間	約16.4km	約15分
一般道 迂回路	広野IC⇒ <u>県道上北迫下北迫線</u> ⇒ <u>国道6号</u> ⇒ <u>県道小野富岡線</u> ⇒常磐富岡IC	約21.0km	約29分



### 【3】南相馬IC～新地IC間(上下線)夜間通行止め時迂回路図

#### 【通行止め区間・日時】

#### 【3】南相馬IC～新地IC間(上下線)

令和3年10月18日(月)～29日(金) 毎夜20時～翌5時 10夜間

【予備日:11月1日(月)、2日(火)、4日(木)、5日(金)】

※夜間通行止めは、平日の20時から翌朝5時まで行います。

(金曜日の夜間工事は土曜日の早朝5時まで行います)



#### ■ 迂回路比較

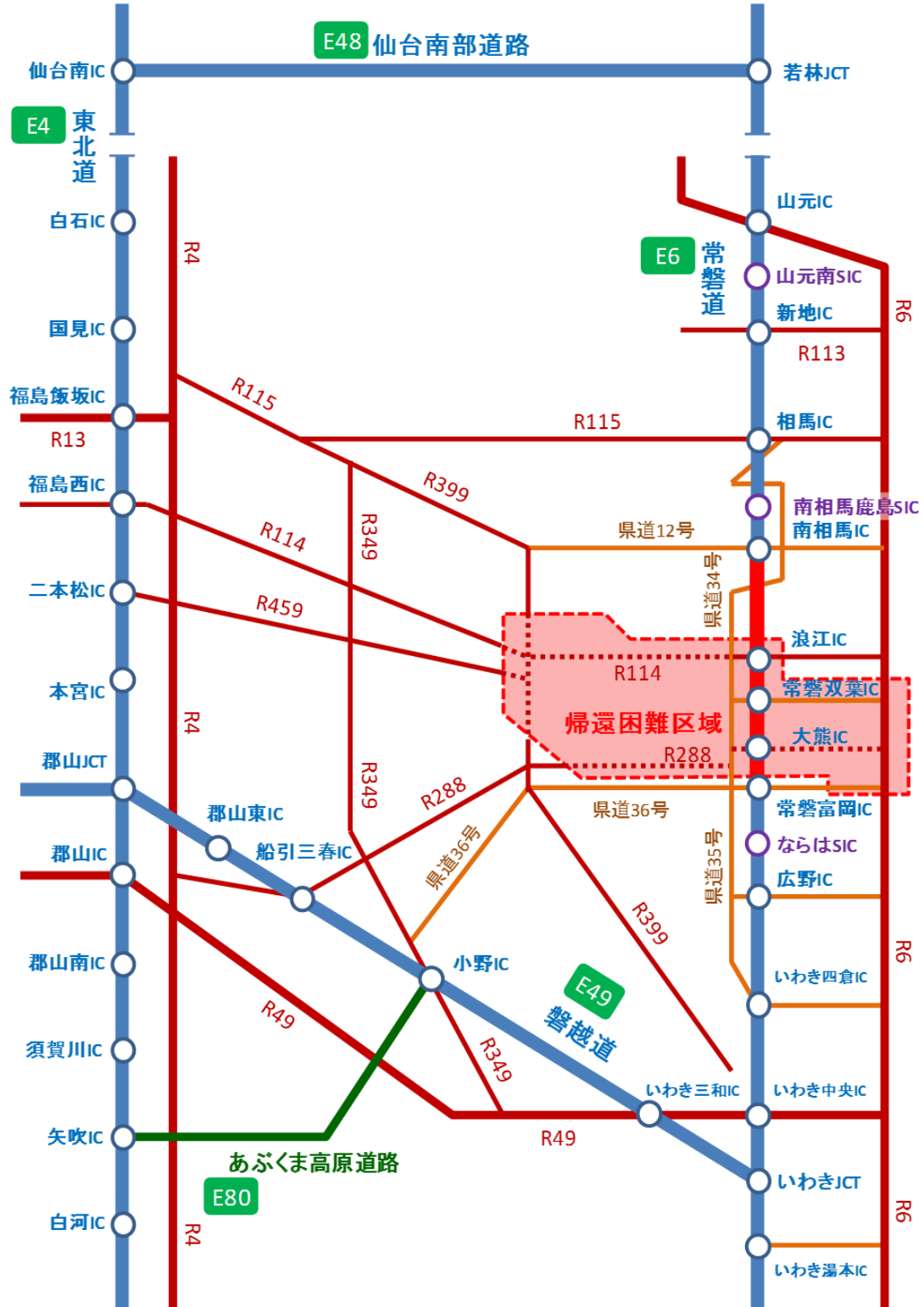
	経路	距離	時間
通常	南相馬IC⇒新地IC間	約22.9km	約23分
一般道迂回路	南相馬IC⇒ <u>県道34号線</u> ⇒ <u>国道6号</u> ⇒ <u>国道115号</u> ⇒新地IC	約34.3km	約51分

## 迂回路のご案内

自動二輪で迂回路を走行されるお客さまへ

常磐富岡IC～浪江IC間に位置する一般道の一部が帰還困難区域に含まれるため、ご通行いただけません。常磐道からの流出・再流入の際はご注意ください。

注) 南相馬鹿島スマートICの営業時間は6:00～22:00です

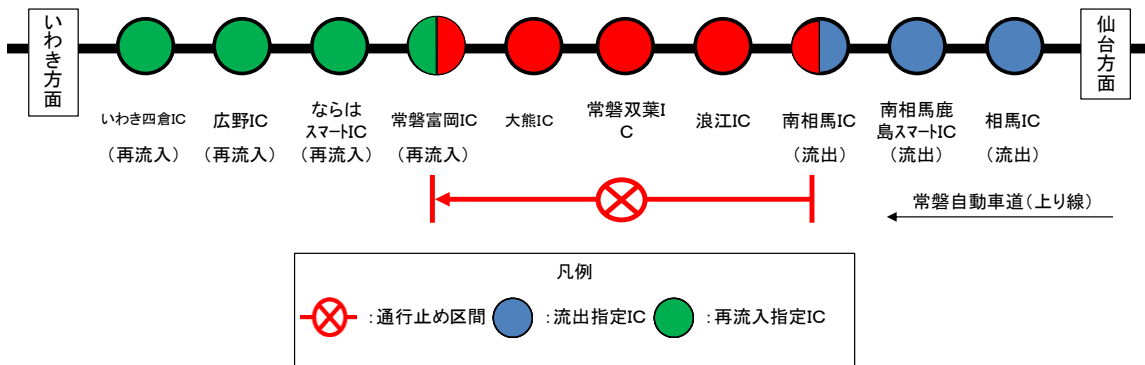


### 乗継料金調整について

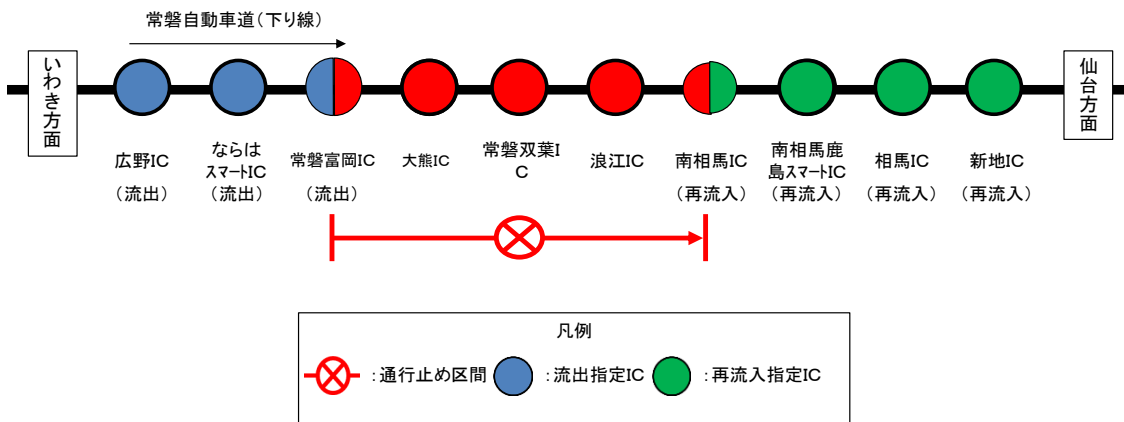
◆乗継料金調整対象IC(夜間通行止め区間【1】)

乗継料金調整の対象となるICは下図「流出IC」、「再流入IC」を利用した場合のみとなります。

常磐自動車道(上り線)をご利用の場合(南相馬IC⇒常磐富岡IC)



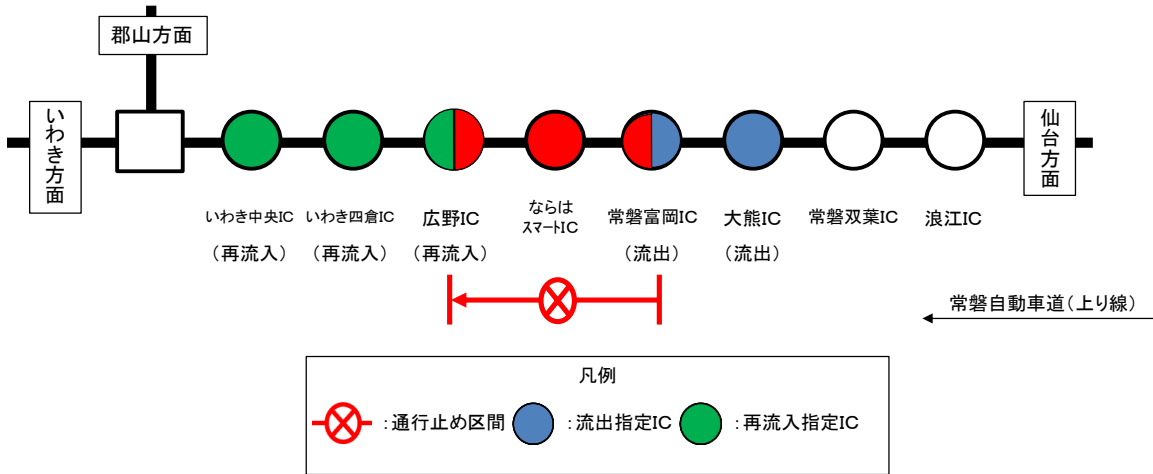
常磐自動車道(下り線)をご利用の場合(常磐富岡IC⇒南相馬IC)



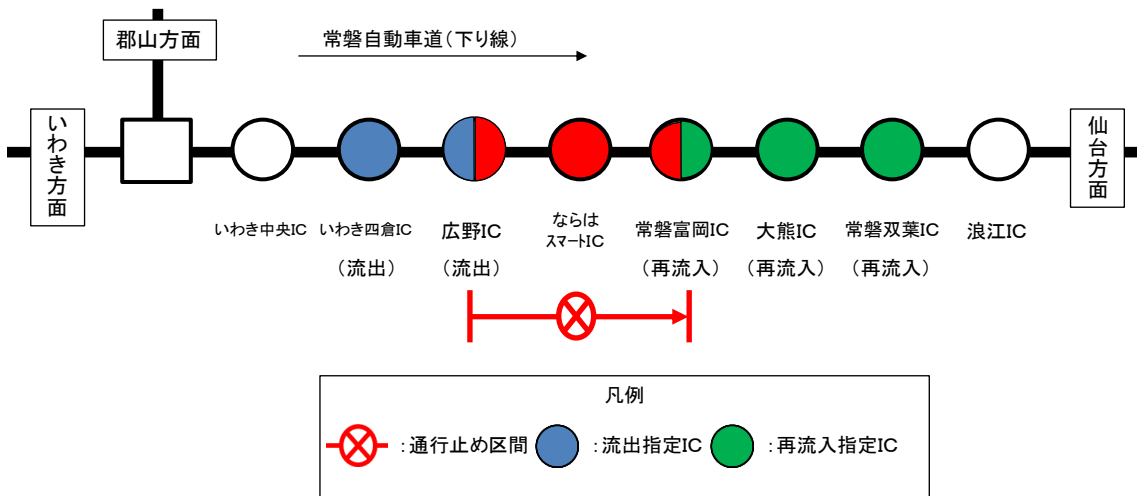
◆乗継料金調整対象IC(夜間通行止め区間【2】)

乗継料金調整の対象となるICは下図「流出IC」、「再流入IC」を利用した場合のみとなります。

常磐自動車道(上り線)をご利用の場合(常磐富岡IC⇒広野IC)



常磐自動車道(下り線)をご利用の場合(広野IC⇒常磐富岡IC)

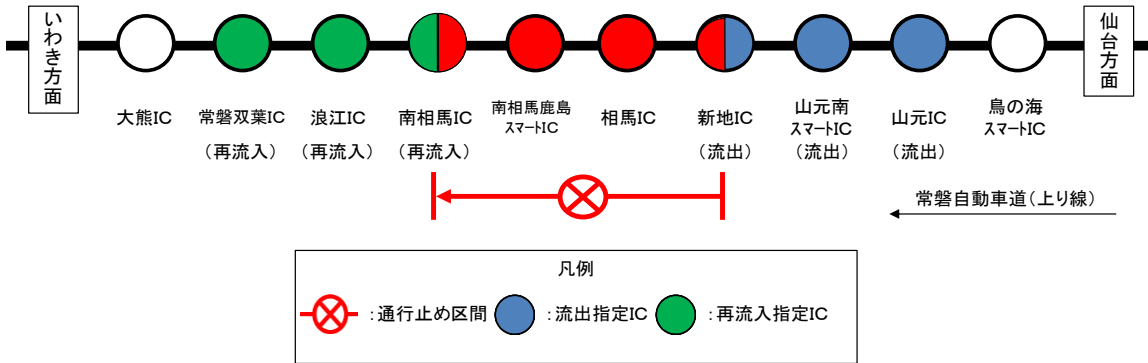




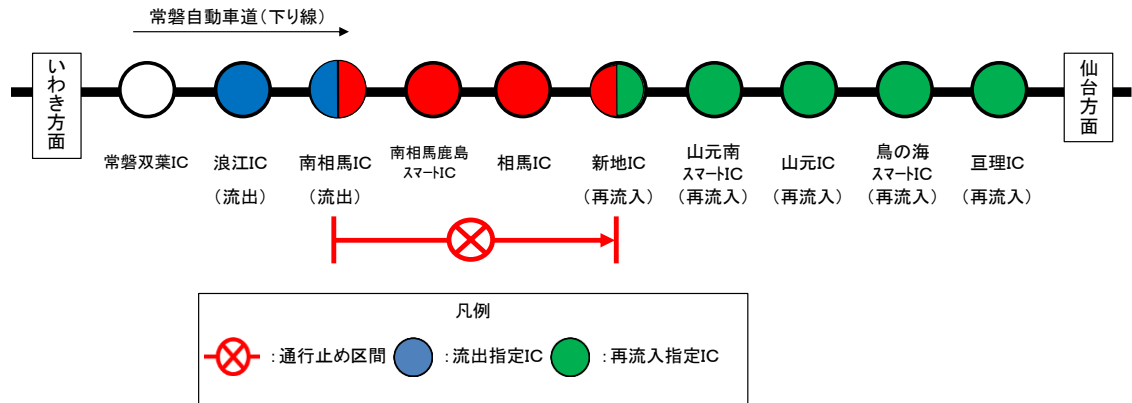
◆乗継料金調整対象IC(夜間通行止め区間【3】)

乗継料金調整の対象となるICは下図「流出IC」、「再流入IC」を利用した場合のみとなります。

常磐自動車道(上り線)をご利用の場合(新地IC⇒南相馬IC)



常磐自動車道(下り線)をご利用の場合(南相馬IC⇒新地IC)



◆乗継料金調整のご利用方法

《ETCのお客さま》

- ETCをご利用のお客さまは、流出ICを無線走行していただき、再流入ICも無線走行をお願いします。(ETC車には「乗継証明書」は発行されません)
- 乗り継ぎされた走行を一つの走行とみなして、ETC時間帯割引を適用します。  
なお、通行料金は請求時の調整となるため、料金所での料金表示器と異なる場合があります。

《現金等のお客さま》

- 現金等でお支払いのお客さまは、流出ICで「乗継証明書」をお受け取りいただき、再流入ICで通行券をお取りいただき、最初に料金を支払う料金所で「乗継証明書」と通行券をお渡しください。

◆乗継料金調整に関する注意事項

- 通行止め解除後は、流出ICから流入されても乗継料金調整を行います。
- 南相馬鹿島スマートICはETC車のみ利用可能ですが、22時から翌6時までご利用できません。
- ならはスマートIC、山元南スマートIC、鳥の海スマートICはETC車のみ利用可能です。