

令和3年10月11日
東日本高速道路株式会社
東北支社盛岡管理事務所

E4 東北自動車道(紫波IC～盛岡南IC間) 夜間通行止めの実施

NEXCO東日本盛岡管理事務所(岩手県盛岡市)は、E4 東北自動車道 紫波(しわ)インターチェンジ(IC)から盛岡南(もりおかみなみ)IC間において、可変式道路情報板設備更新工事のため、下記のとおり夜間通行止めを実施します。

そのため、お出かけの際には、時間にゆとりをもって出発いただくとともに、走行の際には国道4号等への迂回をお願いします。

高速道路をご利用されるお客さまには大変ご迷惑をおかけすることとなり申し訳ございませんが、高速道路を安全・快適にご利用いただくために必要な工事に、ご理解とご協力をお願いします。

記

1. 通行止め区間 東北自動車道 紫波IC～盛岡南IC間(上下線)
(別添資料-1)

(位置図)





地理院地図(国土地理院)(<https://maps.gsi.go.jp/>)をもとに、東日本高速道路株が加工

2. 通行止め日時 紫波IC～盛岡南IC間(上下線)

令和3年11月12日(金) 0時～5時

【予備日:11月13日(土)・16日(火) 毎夜0時～5時】

※天候等によって中止する場合がありますので、高速道路をご利用の際は「ドラとら」などのWebサイトより最新の情報をご確認いただきますようお願いいたします。

日	月	火	水	木	金	土	【凡例】
	11月1日	11月2日	11月3日	11月4日	11月5日	11月6日	 紫波IC～盛岡南IC間 実施日
11月7日	11月8日	11月9日	11月10日	11月11日	11月12日	11月13日	 紫波IC～盛岡南IC間 予備日
11月14日	11月15日	11月16日	11月17日	11月18日	11月19日	11月20日	
11月21日	11月22日	11月23日	11月24日	11月25日	11月26日	11月27日	
11月28日	11月29日	11月30日					

3. 迂回路

県道46号、国道4号、国道46号 (別添資料-1)

4. 工事内容

可変式道路情報板設備更新

情報板の老朽化に伴う更新工事を実施します。



施工前



施工後(イメージ)

※赤枠の可変式道路情報板及び支柱の撤去を行うため通行止めを実施します。

5. 通行止めに伴う乗継料金調整について（別添資料-2）

夜間通行止めにより高速道路を一旦流出し、通行止め区間を迂回して再度同一方向に乗り継がれるお客さまは、ご利用区間に応じて通行料金を調整する「乗継調整」をします。

6. 交通情報の入手方法について

全国の高速道路の便利な情報が満載のサイト『ドラぷら』

【アドレス】PC版（<https://www.driveplaza.com/>）

モバイル版（<http://m.driveplaza.com/>）

スマートフォン版（<http://www.driveplaza.com/smp/>）

高速道路の交通情報提供サービス『ドライブトラフィック(ドラとら)』

（<https://www.drivetraffic.jp/construction-regulation>）

リアルタイムな道路交通情報や渋滞予測を提供しています。

【アドレス】PC版（<https://www.drivetraffic.jp/>）

モバイル版（<http://m.drivetraffic.jp/>）

スマートフォン版（<http://www.drivetraffic.jp/smp/>）

NEXCO東日本お客さまセンター

24時間365日オペレーターが対応いたします。

【電話番号】

0570-024-024 または 03-5308-2424

日本道路交通情報センター(JARTIC)

【電話番号】

全国共通ダイヤル 050-3369-6666 (携帯短縮ダイヤル#8011)

※全国どこからでも最寄りの情報センターに接続します。

岩手情報 050-3369-6603

東北地方高速情報 050-3369-6761

ハイウェイラジオ

ハイウェイラジオ(AM1620kHz)

放送している区間は高速道路上の標識によりご案内しております。

※ツイッターの公式アカウント「NEXCO東日本(東北)」([@e_nexco_tohoku](https://twitter.com/e_nexco_tohoku))でも情報を配信しています。

紫波IC～盛岡南IC間(上下線)夜間通行止め時迂回路図

【通行止め日時】

紫波IC～盛岡南IC間(上下線)

令和3年11月12日(金) 0時～5時 1夜間

【予備日:令和3年11月13日(土)・16日(火) 0時～5時 2夜間】



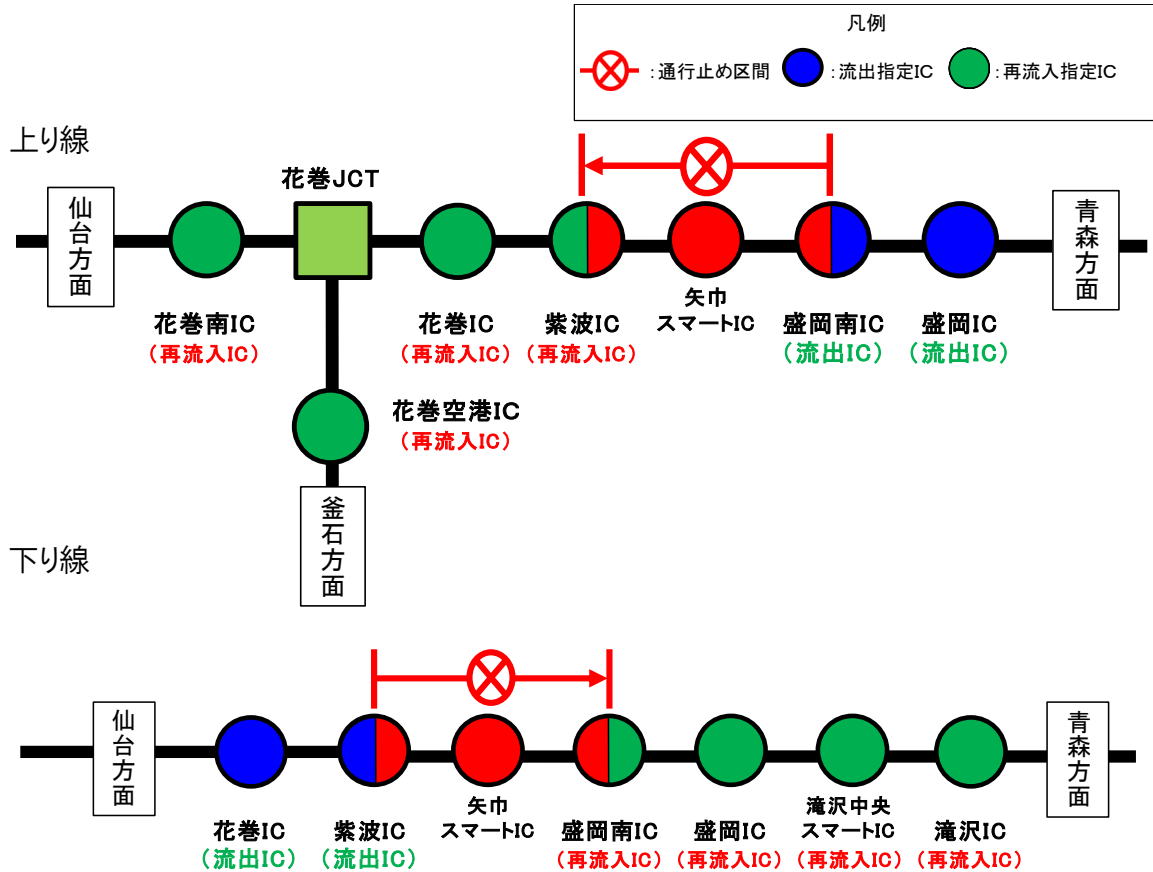
地理院地図(国土地理院)(<https://maps.gsi.go.jp/>)をもとに、東日本高速道路株が加工

■ 迂回路比較

	経路	距離	時間
通常	紫波IC⇄盛岡南IC間	約11.3km	約7分
一般道 迂回路	紫波IC⇄ <u>県道46号</u> ⇄ <u>国道4号</u> ⇄ <u>国道46号</u> ⇄盛岡南IC	約22.2km	約37分

乗継料金調整について

乗継料金調整の対象となるICは下図「流出IC」、「再流入IC」を利用した場合のみとなります。



◆乗継料金調整のご利用方法

《ETCのお客さま》

- ETCをご利用のお客さまは、流出ICを無線走行していただき、再流入ICも無線走行をお願いします。(ETC車には「乗継証明書」は発行されません)
- 乗り継ぎされた走行を一つの走行とみなして、ETC時間帯割引を適用します。
なお、通行料金は請求時の調整となるため、料金所での料金表示器と異なる場合があります。

《現金等のお客さま》

- 現金等でお支払いのお客さまは、流出ICで「乗継証明書」をお受け取りいただき、再流入ICで通行券をお取りいただき、最初に料金を支払う料金所で「乗継証明書」と通行券をお渡しください。

◆乗継料金調整に関する注意事項

- 通行止め解除後は、流出ICから流入されても乗継料金調整を行います。
- 滝沢中央スマートICはETC車のみ利用可能です。