

令和3年10月25日
東日本高速道路株式会社
水戸管理事務所

E50 北関東自動車道及び E6 常磐自動車道夜間ランプ閉鎖のお知らせ ～損傷した舗装の補修工事を行います～

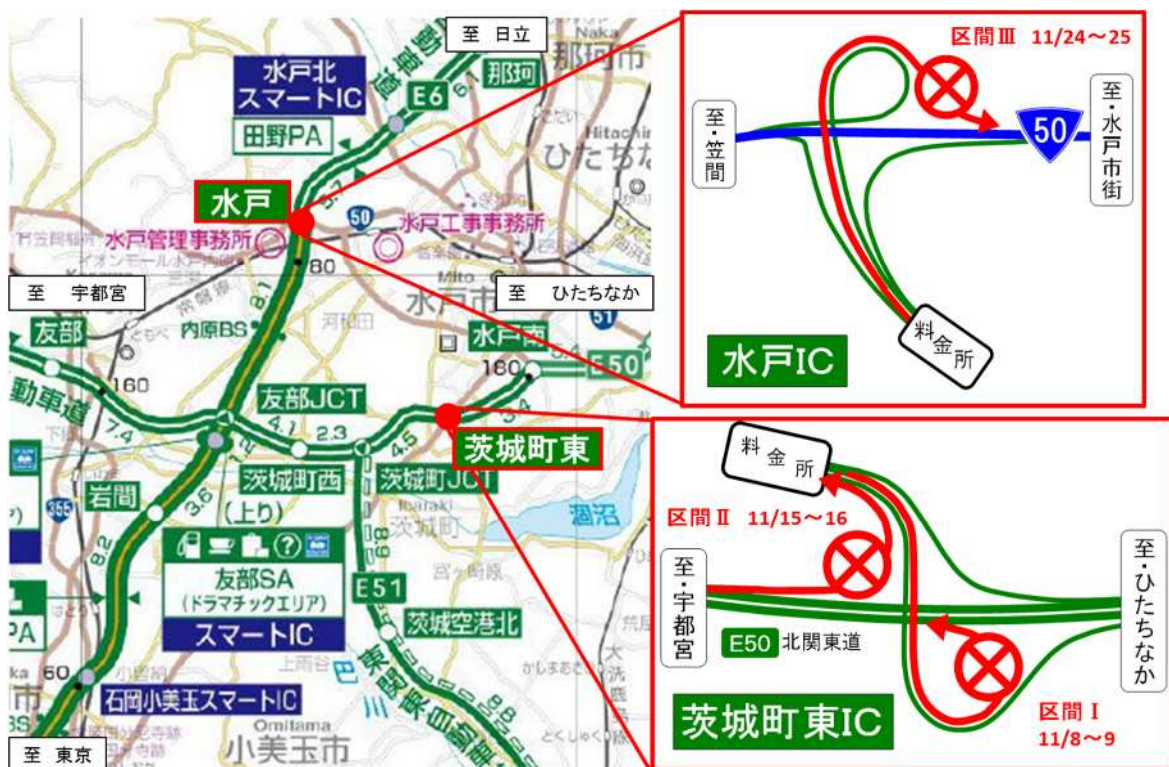
NEXCO東日本 水戸管理事務所(茨城県水戸市)では、**E50** 北関東自動車道(以下「北関東道」)及び**E6** 常磐自動車道(以下「常磐道」)にて舗装補修工事を行うため、インターチェンジ(以下「IC」)のランプ閉鎖を実施します。

お客様には大変ご迷惑をおかけしますが、お出かけの際には時間にゆとりを持っていただきますよう、ご理解とご協力をお願いします。

1. ランプ閉鎖箇所および日時

(1)閉鎖箇所

区間	道路名	閉鎖箇所	期間
区間Ⅰ	E50 北関東道	茨城町東IC (西行き 入口ランプ)	11月8日(月)～9日(火) 夜21時～翌朝6時
区間Ⅱ		茨城町東IC (東行き 出口ランプ)	11月15日(月)～16日(火) 夜21時～翌朝6時
区間Ⅲ	E6 常磐道	水戸IC (水戸市街方面 出口ランプ)	11月24日(水)～25日(木) 夜21時～翌朝6時



※各路線に付している **E50** 等の表示は、高速道路等の路線番号(ナンバリング)を示しています。

(2)日時

区間Ⅰ 茨城町東IC(西行き 入ランプ)

実施日:令和3年11月8日(月)~9日(火)

予備日:令和3年11月10日(水)~12日(金)

各日夜21時~翌朝6時

各日夜21時~翌朝6時

区間Ⅱ 茨城町東IC(東行き 出ランプ)

実施日:令和3年11月15日(月)~16日(火)

予備日:令和3年11月17日(水)~19日(金)

各日夜21時~翌朝6時

各日夜21時~翌朝6時

区間Ⅲ 水戸IC(水戸市街方面 出ランプ)

実施日:令和3年11月24日(水)~25日(木)

予備日:令和3年11月26日(金)、29日(月)~30日(火)

各日夜21時~翌朝6時

各日夜21時~翌朝6時

日	月	火	水	木	金	土
11月7日	11月8日	11月9日	11月10日	11月11日	11月12日	11月13日
	区間Ⅰ閉鎖		区間Ⅰ閉鎖	予備日	予備日	予備日
日	月	火	水	木	金	土
11月14日	11月15日	11月16日	11月17日	11月18日	11月19日	11月20日
	区間Ⅱ閉鎖		区間Ⅱ閉鎖	予備日	予備日	予備日
日	月	火	水	木	金	土
11月21日	11月22日	11月23日	11月24日	11月25日	11月26日	11月27日
			区間Ⅲ閉鎖	区間Ⅲ閉鎖	予備日	
11月28日	11月29日	11月30日	12月1日	12月2日	12月3日	12月4日
	予備日	予備日				

※荒天時は、予備日に順延します。

※工事実施判断は、当日の17時頃にTwitterなどでお知らせします。



2. 迂回路

区間Ⅰ 【茨城町東IC入口から北関東道西行きをご利用の場合】

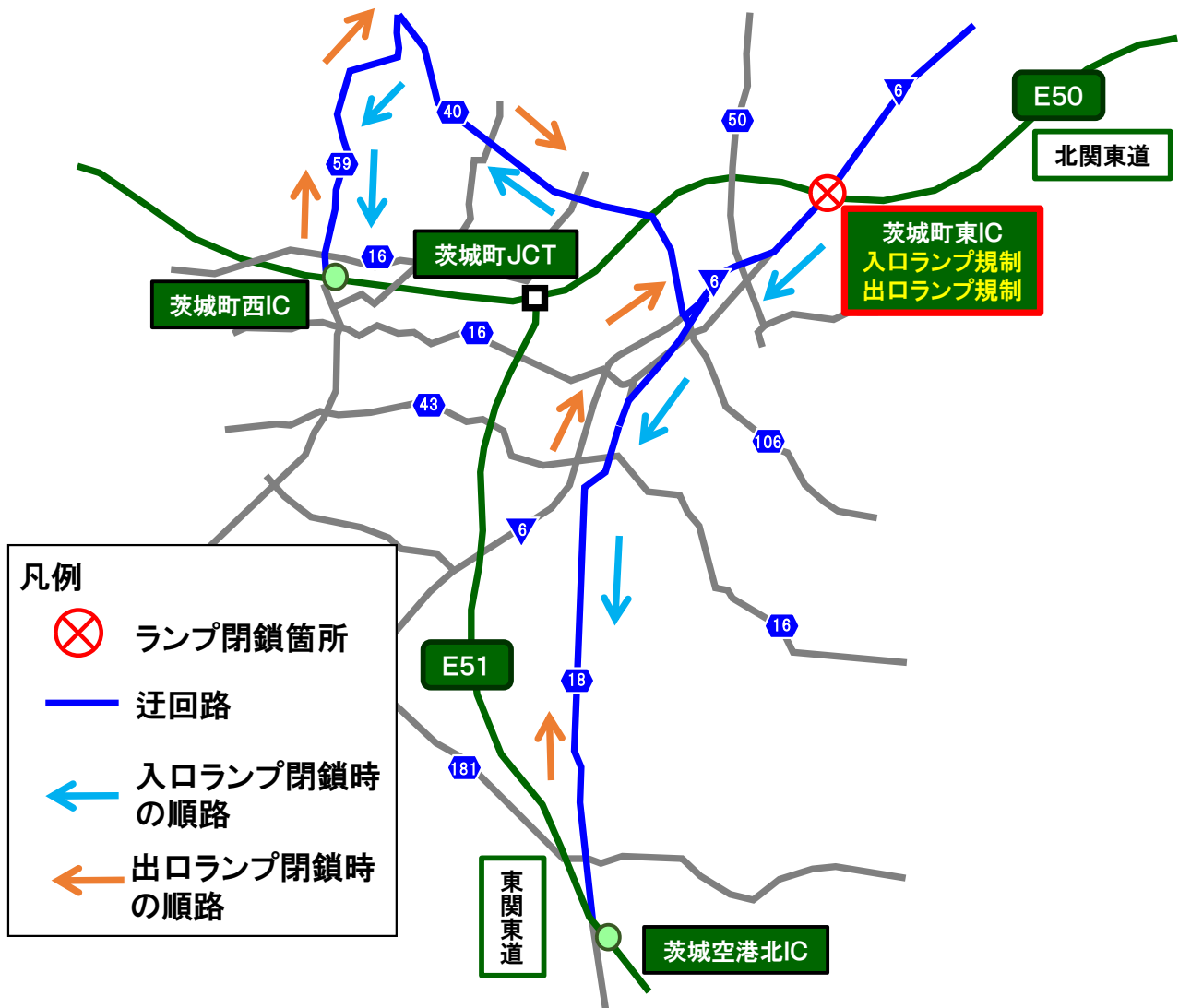
区間Ⅱ 【北関東道東行きから茨城町東IC出口をご利用の場合】

迂回にあたっては、下図をご参照ください。

北関東道 茨城町東IC⇔茨城町西IC間を国道6号、県道40号および県道59号経由で迂回した場合、所要時間は約17分(通常約5分)かかる見込みです。

北関東道 茨城町東IC⇔東関東自動車道(以下「東関東道」) 茨城空港北IC間を国道6号および県道18号経由で迂回した場合、所要時間は約15分(通常約11分)かかる見込みです。

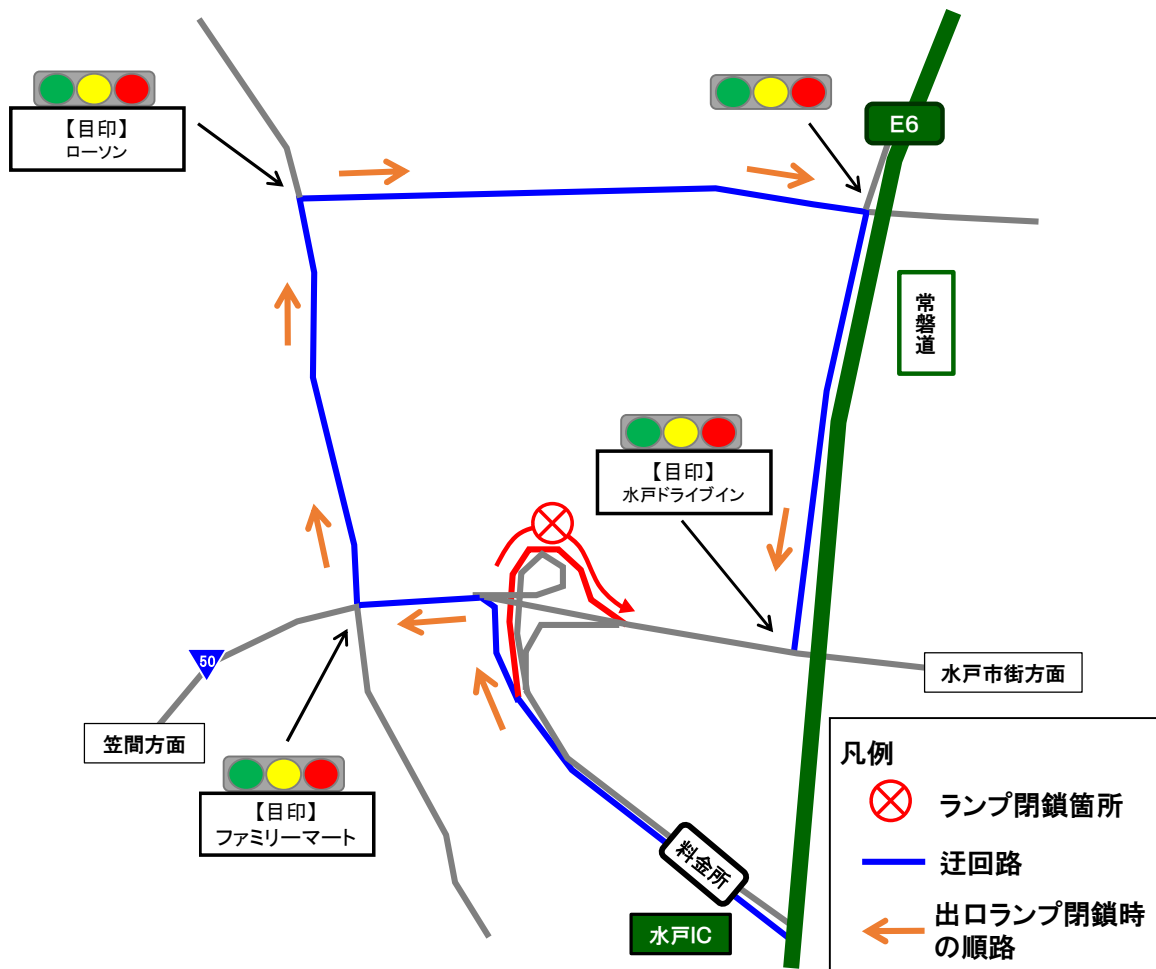
迂回により所要時間が長くなりますので、お時間にゆとりをもってお出かけください。



区間Ⅲ【常磐道 水戸ICから水戸市街方面をご利用の場合】

迂回にあたっては、下図をご参照ください。

常磐道 水戸IC⇒水戸市街を下図のとおり迂回した場合、所要時間は約5分かかる見込みです。



3. 工事概要

北関東道、常磐道の各ICにおいて、路面の損傷が発生しているため、舗装補修工事を実施します。

工事実施にあたって通常的車線規制では施工が出来ないことから、ランプを閉鎖して作業を行う必要があります。そのため、お客さまへ極力ご迷惑をおかけしないよう、交通量が少ない平日の夜間にランプの閉鎖を行い、工事を集中的かつ効率的に実施します。安全・快適に高速道路をご利用いただくために必要な工事ですので、ご理解とご協力をお願いします。



舗装損傷状況



舗装補修工事 作業状況

4. 交通情報の入手方法について

(1) 配布・掲示物によるご案内

- ・予告看板やポスター・リーフレットを、周辺の料金所・休憩施設に掲示します。
- ・横断幕を高速道路上の跨道橋に掲示します。

(2) お出かけ前に入手できる道路交通情報

- ・NEXCO東日本お客さまセンター(24時間オペレーターが対応)

ナビダイヤル: 0570-024-024

または: 03-5308-2424

- ・NEXCO東日本 道路交通情報サイト「ドラとら」

リアルタイム情報 【P C】 <https://www.drivetraffic.jp/>

【携帯】 <http://m.drivetraffic.jp/>

工事規制情報 【P C】 <https://www.drivetraffic.jp/construction-regulation>

- ・日本道路交通情報センター(JARTIC) 道路交通情報

全国共通ダイヤル 050-3369-6666(携帯電話短縮ダイヤル#8011)

※全国どこからでも最寄りの情報センターに接続します。

全国・関東甲信越情報 050-3369-6600

茨城情報 050-3369-6608

【P C】 <https://www.jartic.or.jp/>

(3) 高速道路をご利用中に入手できる道路交通情報

- ・道路情報板

- ・ハイウェイラジオ(AM1620kHz)

ハイウェイラジオを放送している区間は、高速道路上の標識によりご案内しております。

- ・ハイウェイ情報ターミナル

SA・PAに設置しているモニター画面などにより、道路情報を分かりやすくお知らせします。

- ・VICS

VICS対応のカーナビゲーションなどの搭載機で、道路交通情報が入手できます。

※Twitterの公式アカウントでも情報を配信しています。

「NEXCO東日本(関東)」(@e_nexco_kanto) リアルタイムの交通情報

「NEXCO東日本(関東工事規制)」(@e_nexco_kanto_k) 工事規制の実施判断