

いわき湯本IC～いわき中央IC間(上下線)

いわきJCT～いわき三和IC間(上下線)夜間通行止め時迂回路図

【通行止め区間・日時】

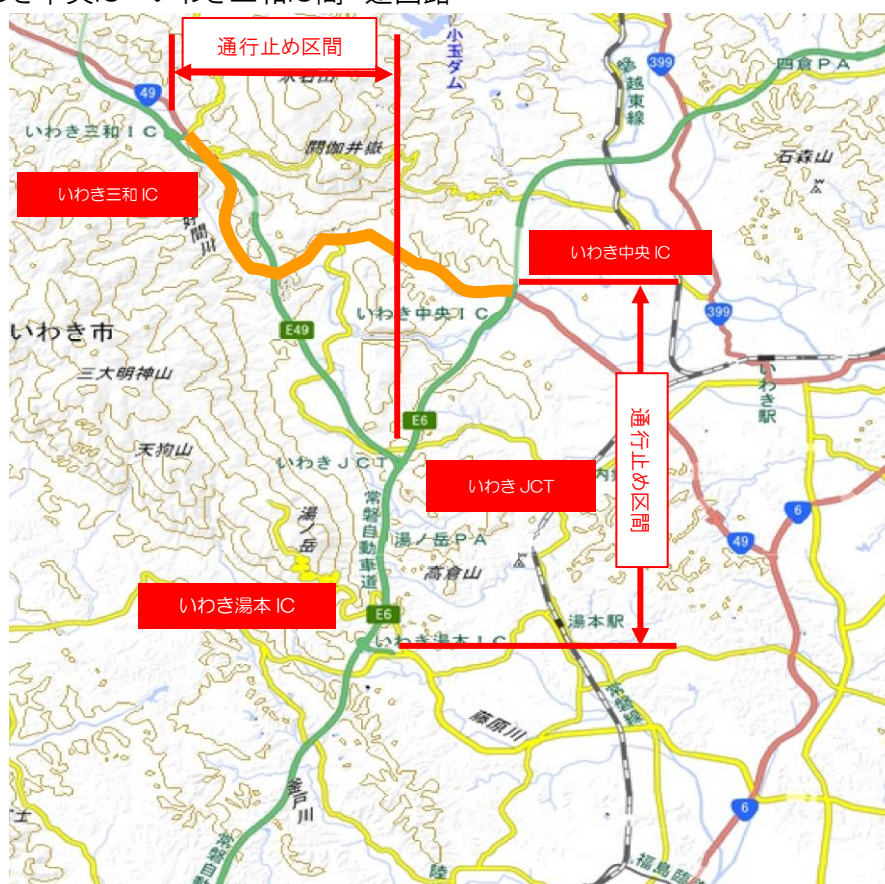
いわき湯本IC～いわき中央IC間(上下線)、いわきJCT～いわき三和IC間(上下線)

令和3年12月2日(木)、12月6日(月)・7日(火) 毎夜20時～翌5時 3夜間

【予備日:12月8日(水)・9日(木)】

※夜間通行止めは、平日の20時から翌朝5時まで行います。

(1)いわき中央IC～いわき三和IC間 迂回路

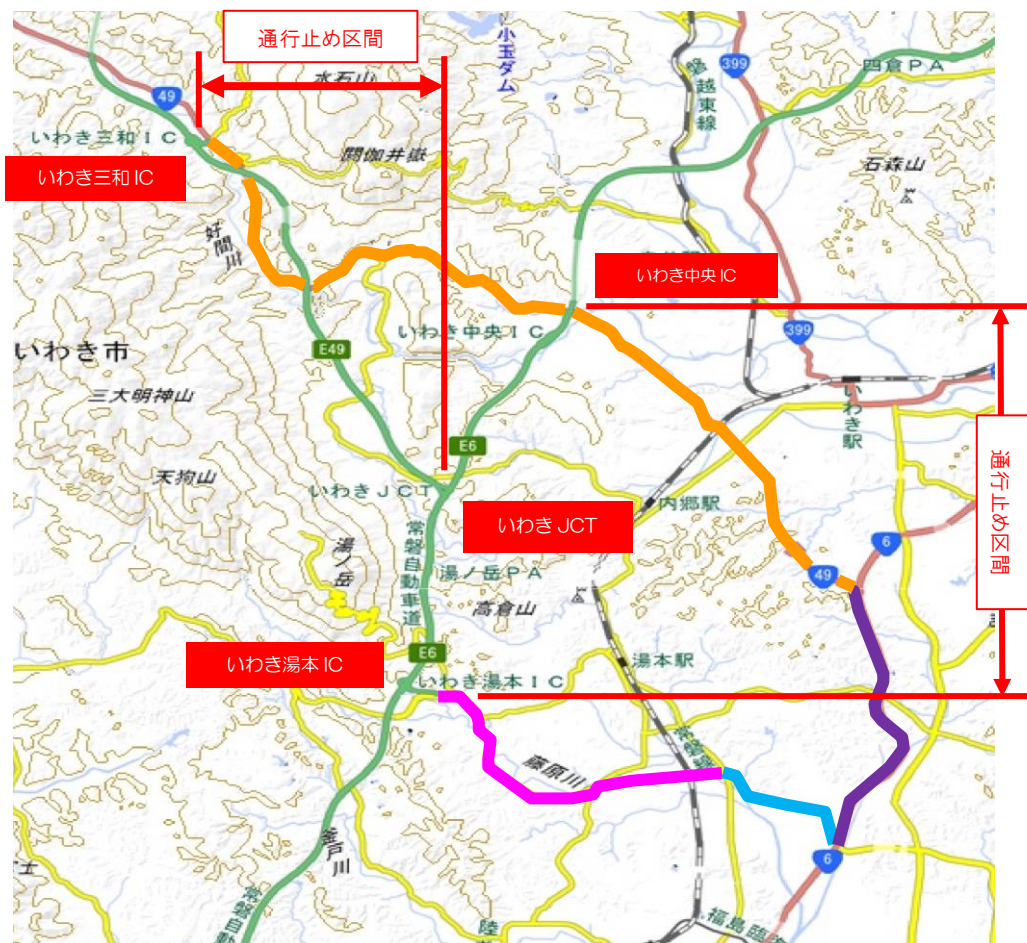


※地理院地図(国土地理院)(<https://maps.gsi.go.jp/>)をもとに、東日本高速道路㈱が加工

■迂回路比較

経路		距離	時間
通常	いわき中央IC⇄いわきJCT ⇄いわき三和IC	約13.1km	約10分
一般道 迂回路	いわき中央IC⇄ <u>国道49号</u> ⇄いわき三和IC	約8.9km	約10分

(2)いわき湯本IC～いわき三和IC間 迂回路



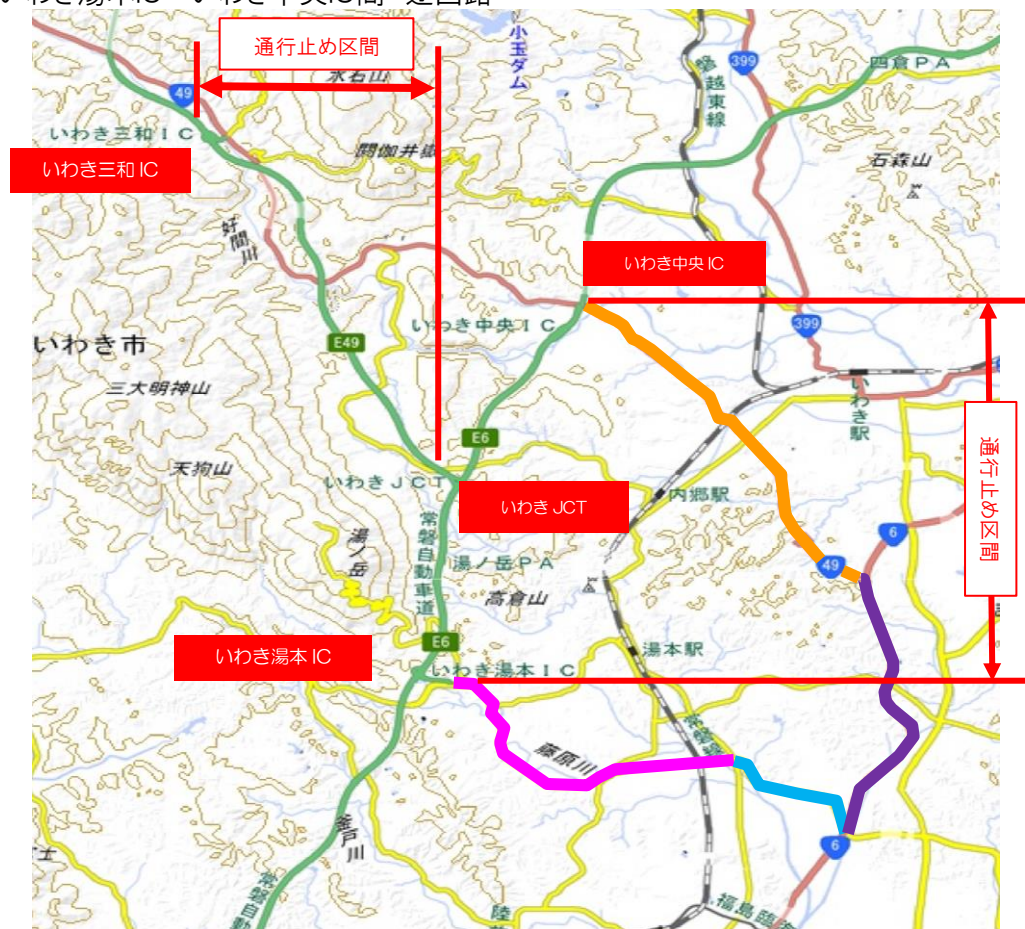
※地理院地図(国土地理院)(<https://maps.gsi.go.jp/>)をもとに、東日本高速道路株が加工

■迂回路比較

	経路	距離	時間
通常	いわき湯本IC⇄いわきJCT ⇄いわき三和IC	約12.9km	約10分
一般道 迂回経路	いわき湯本IC⇄ <u>県道14号</u> ⇄ <u>県道66号</u> ⇄ <u>国道6号</u> ⇄ <u>国道49号</u> ⇄いわき三和IC	約30.9km	約40分



(3)いわき湯本IC～いわき中央IC間 迂回路



※地理院地図(国土地理院)(<https://maps.gsi.go.jp/>)をもとに、東日本高速道路株が加工

■迂回路比較

経路		距離	時間
通常	いわき湯本IC⇔いわき中央IC	約8.4km	約10分
一般道迂回経路	いわき湯本IC⇔ <u>県道14号</u> ⇔ <u>県道66号</u> ⇔ <u>国道6号</u> ⇔ <u>国道49号</u> ⇔いわき中央IC	約22.0km	約30分