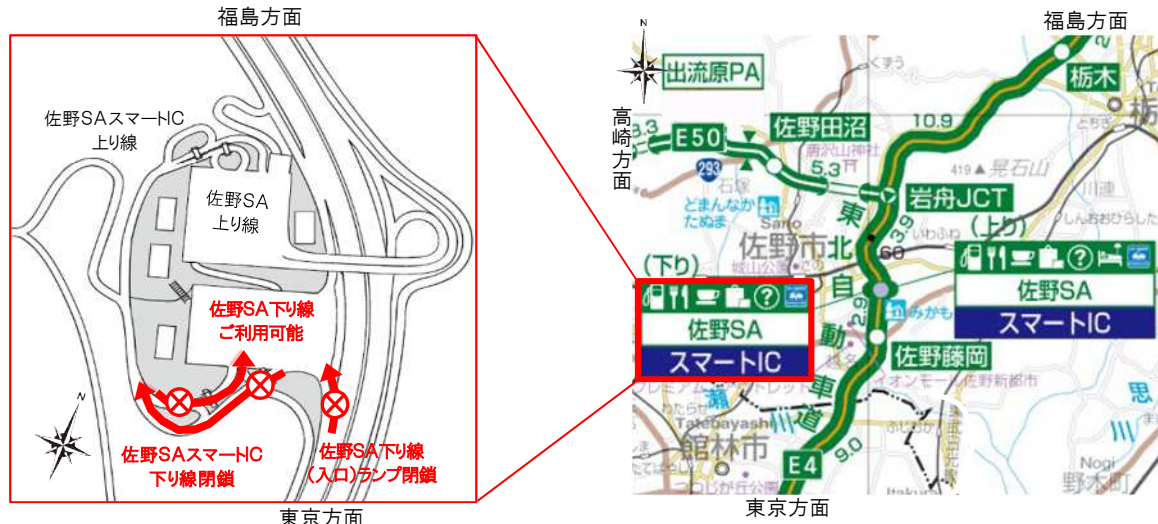


# 資料1

## 1. 閉鎖箇所および日時

(1)閉鎖箇所:東北道 下り線(福島方面)佐野SA入口ランプ及び佐野SAスマートIC



※下り線(福島方面)の佐野SAをご利用されるお客さまにおかれましては20時までの流入をお願いいたします。佐野SAスマートIC下り線をご利用されるお客さまにおかれましては20時までのご利用をお願いいたします。

※上り線(東京方面)の佐野SA および 佐野SAスマートICは通常どおりご利用いただけます。

## (2)日 時

実施日:令和3年12月7日(火) 夜20時～翌朝6時

予備日:令和3年12月8(水)、9日(木) 各日夜20時～翌朝6時

日	月	火	水	木	金	土
12月5日	12月6日	12月7日	12月8日	12月9日	12月10日	12月11日
		20時 6時	20時 6時	20時 6時	20時 6時	
		閉鎖	予備日	予備日		

## 2. 迂回路

(1) 佐野SAスマートICから高速道路(東北道 下り線・福島方面)をご利用されるお客さま

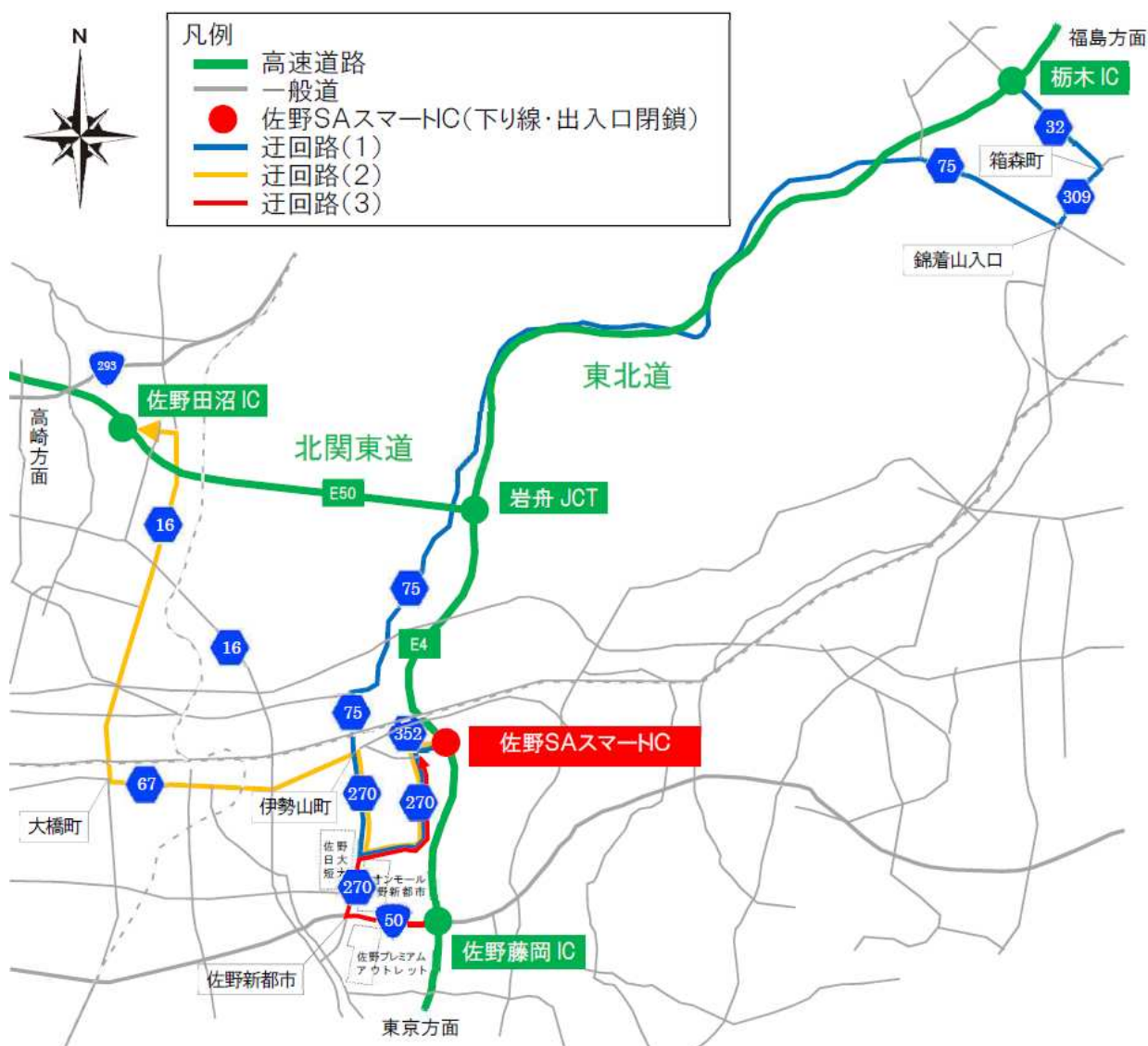
下図の青線のとおりに県道352号、県道270号、県道75号、県道309号、県道32号をご利用ください。佐野SAスマートIC⇒栃木IC間をこの経路で迂回した場合、所要時間は約35分(通常約9分)かかる見込みです。迂回により所要時間が多くかかりますので、お時間にゆとりをもってお出かけください。

(2) 佐野SAスマートICから高速道路(北関東道 西行き・高崎方面)をご利用されるお客さま

下図の橙線のとおりに県道352号、県道270号、県道67号、県道16号をご利用ください。佐野SAスマートIC⇒佐野田沼IC間をこの経路で迂回した場合、所要時間は約20分(通常約7分)かかる見込みです。迂回により所要時間が多くかかりますので、お時間にゆとりをもってお出かけください。

(3) 東北道 下り線(福島方面)から佐野SAスマートICをご利用されるお客さま

東北道 佐野藤岡ICをご利用ください。下図の赤線のとおりに国道50号、県道270号、県道352号を迂回された場合、佐野藤岡IC⇒佐野SAスマートIC間の所要時間は約9分(通常約2分)かかる見込みです。



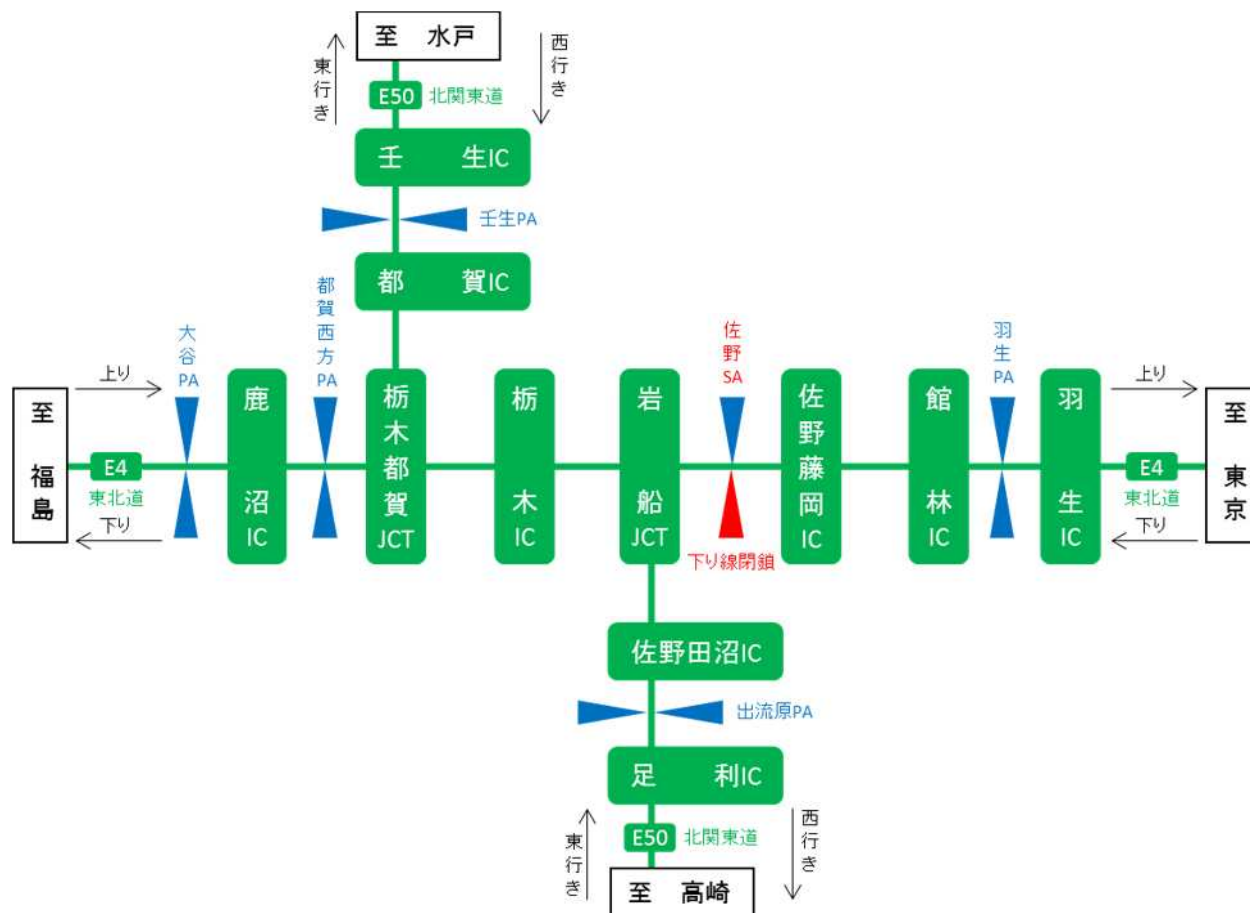
### 3. 周辺のSA・PA

ランプ閉鎖中はトイレのご利用もできませんので、以下の休憩施設などをご利用ください。

※20時までに流入して頂ければご利用可能です。

東北道 羽生PA、都賀西方PA、大谷PA

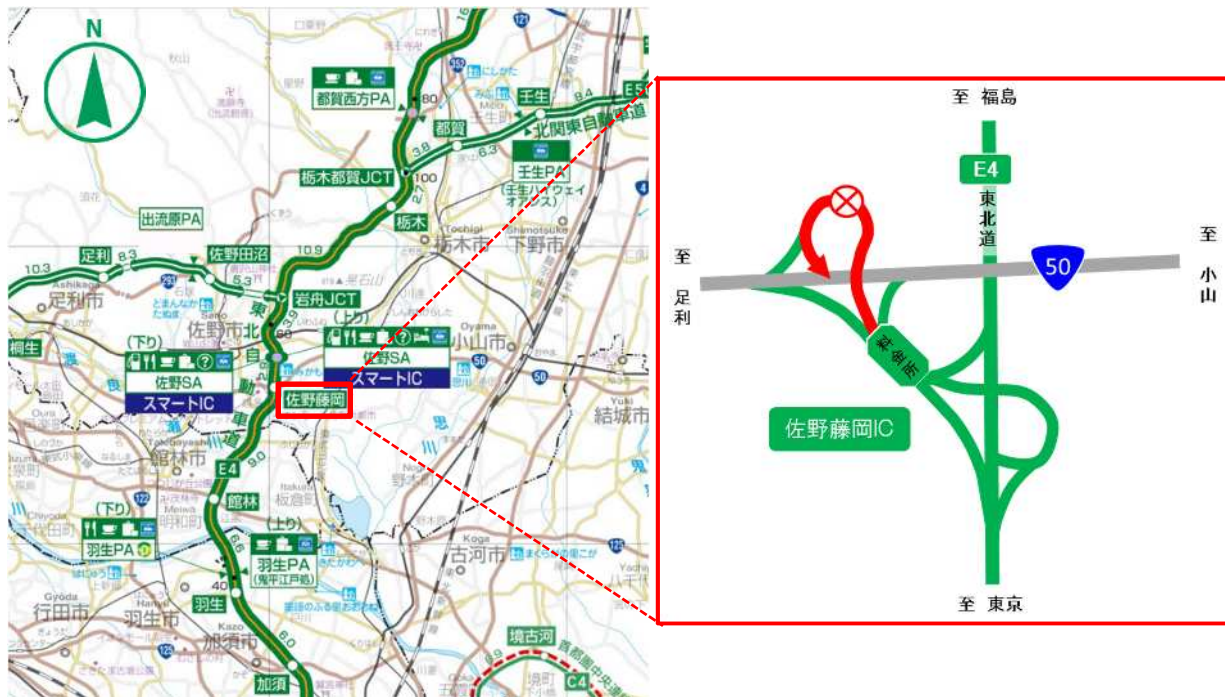
北関東道 出流原PA、壬生PA



## 資料2

### 1. 閉鎖箇所及び日時

(1)閉鎖箇所:東北道 佐野藤岡IC 出口ランプ(小山方面)



(2)日時

①実施日:令和3年12月9日(木) 夜21時～翌朝5時

予備日:令和3年12月13日(月)・14日(火) 各日夜21時～翌朝5時

日	月	火	水	木	金	土
12月5日	12月6日	12月7日	12月8日	12月9日	12月10日	12月11日
				21時 5時 閉鎖		
12月12日	12月13日	12月14日	12月15日	12月16日	12月17日	12月18日
	21時 5時 予備日	21時 5時 予備日				

### 2. 迂回路

迂回路にあたっては、下図をご参照ください。

橙色矢印のとおり迂回した場合、所要時間は約10分(通常約1分)かかる見込みです。

迂回により所要時間が長くなりますので、お時間にゆとりをもってお出かけください。

