

令和4年4月11日

東日本高速道路株式会社
東北支社山形管理事務所
東北支社鶴岡管理事務所

E48 山形自動車道 山形JCT～月山IC間(上下線) 湯殿山IC～鶴岡IC間(上下線) 夜間通行止めの実施

NEXCO東日本山形管理事務所(山形県山形市)は、暫定2車線区間(片側1車線)の **E48** 山形自動車道 山形(やまがた)ジャンクション(JCT)から月山(がつさん)インターチェンジ(IC)間において、トンネル照明設備更新工事等のため下記のとおり夜間通行止めを実施します。

また、NEXCO東日本鶴岡管理事務所(山形県鶴岡市)は、暫定2車線区間(片側1車線)の **E48** 山形自動車道 湯殿山(ゆどのさん)ICから鶴岡(つるおか)IC間において、舗装補修工事等のため、下記のとおり夜間通行止めを実施します。

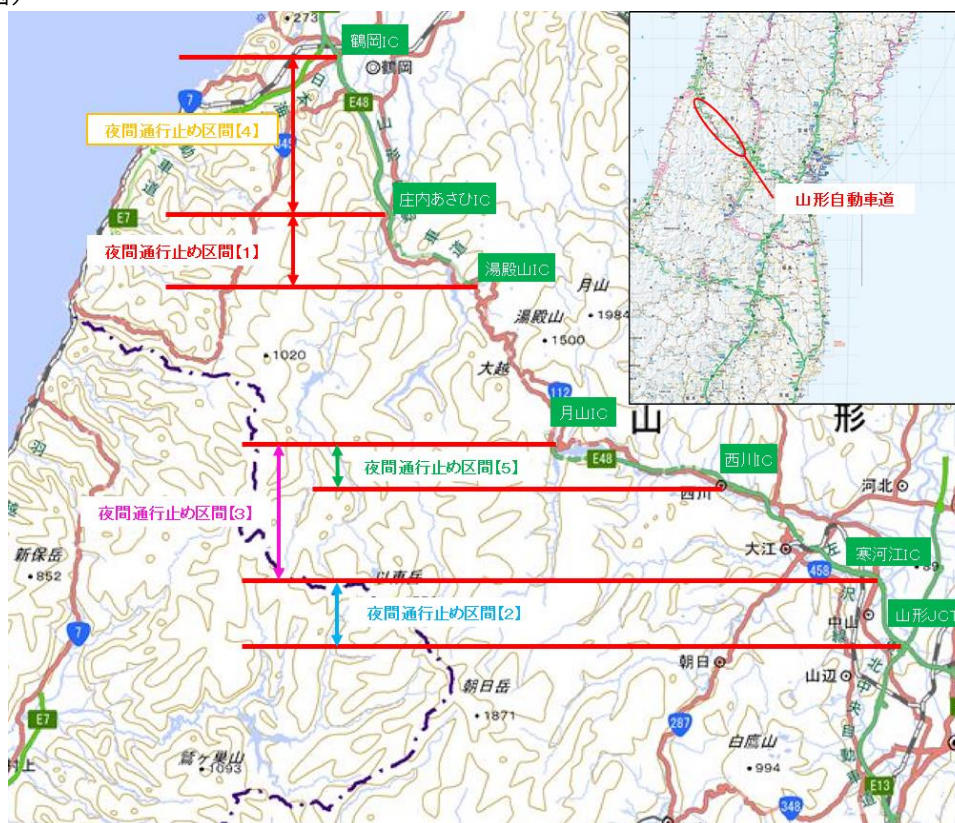
そのため、お出かけの際には、時間にゆとりをもって出発いただくとともに、走行の際には国道112号等への迂回をお願いします。

高速道路をご利用されるお客さまには大変ご迷惑をおかけすることとなり申し訳ございませんが、高速道路を安全・快適にご利用いただくために必要な工事に、ご理解とご協力をお願いします。

記

1. 通行止め区間 **【1】**山形自動車道 湯殿山IC～庄内あさひ(しょうないあさひ)IC間(上下線)
【2】山形自動車道 山形JCT～寒河江(さがえ)IC間(上下線)
【3】山形自動車道 寒河江IC～月山IC間(上下線)
【4】山形自動車道 庄内あさひIC～鶴岡IC間(上下線)
【5】山形自動車道 西川(にしかわ)IC～月山IC間(上下線)
(別添資料-1)

(位置図)



地理院地図(国土地理院)(<https://maps.gsi.go.jp/>)をもとに、東日本高速道路(株)が加工

2. 通行止め日時
- 【1】山形自動車道 湯殿山IC～庄内あさひIC間(上下線)
令和4年5月11日(水)～20日(金) 毎夜20時～翌6時
【予備日:5月23日(月)～27日(金)】
 - 【2】山形自動車道 山形JCT～寒河江IC間(上下線)
令和4年5月12日(木)～18日(水) 毎夜20時～翌6時
【予備日:5月19日(木)・20日(金)】
 - 【3】山形自動車道 寒河江IC～月山IC間(上下線)
令和4年5月23日(月)～6月20日(月) 毎夜20時～翌6時
 - 【4】山形自動車道 庄内あさひIC～鶴岡IC間(上下線)
令和4年5月30日(月)～6月8日(水) 毎夜20時～翌6時
【予備日:6月9日(木)～17日(金)】
 - 【5】山形自動車道 西川IC～月山IC間(上下線)
令和4年6月21日(火)～7月15日(金) 毎夜20時～翌6時
令和4年7月19日(火)～8月4日(木) 毎夜20時～翌6時
令和4年8月16日(火)～31日(水) 毎夜20時～翌6時

※夜間通行止めは、平日の20時から翌朝6時まで行います。

(金曜日の夜間工事は土曜日の早朝6時まで行います。)

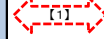
※天候等によって中止する場合がありますので、高速道路をご利用の際は「ドラとら」などのWebサイトより最新の情報をご確認いただきますようお願いいたします。

日	月	火	水	木	金	土
5月8日	5月9日	5月10日	5月11日	5月12日	5月13日	5月14日
			←(1)→	←(1)→	←(1)→	
				←(2)→	←(2)→	
5月15日	5月16日	5月17日	5月18日	5月19日	5月20日	5月21日
	←(1)→	←(1)→	←(1)→	←(1)→	←(1)→	
	←(2)→	←(2)→	←(2)→	←(2)→	←(2)→	
5月22日	5月23日	5月24日	5月25日	5月26日	5月27日	5月28日
	←(1)→	←(1)→	←(1)→	←(1)→	←(1)→	
	←(3)→	←(3)→	←(3)→	←(3)→	←(3)→	
5月29日	5月30日	5月31日	6月1日	6月2日	6月3日	6月4日
	←(3)→	←(3)→	←(3)→	←(3)→	←(3)→	
	←(4)→	←(4)→	←(4)→	←(4)→	←(4)→	
6月5日	6月6日	6月7日	6月8日	6月9日	6月10日	6月11日
	←(3)→	←(3)→	←(3)→	←(3)→	←(3)→	
	←(4)→	←(4)→	←(4)→	←(4)→	←(4)→	
6月12日	6月13日	6月14日	6月15日	6月16日	6月17日	6月18日
	←(3)→	←(3)→	←(3)→	←(3)→	←(3)→	
	←(4)→	←(4)→	←(4)→	←(4)→	←(4)→	
6月19日	6月20日	6月21日	6月22日	6月23日	6月24日	6月25日
	←(3)→	←(5)→	←(5)→	←(5)→	←(5)→	
6月26日	6月27日	6月28日	6月29日	6月30日	7月1日	7月2日
	←(5)→	←(5)→	←(5)→	←(5)→	←(5)→	
7月3日	7月4日	7月5日	7月6日	7月7日	7月8日	7月9日
	←(5)→	←(5)→	←(5)→	←(5)→	←(5)→	
7月10日	7月11日	7月12日	7月13日	7月14日	7月15日	7月16日
	←(5)→	←(5)→	←(5)→	←(5)→	←(5)→	
7月17日	7月18日	7月19日	7月20日	7月21日	7月22日	7月23日
		←(5)→	←(5)→	←(5)→	←(5)→	
7月24日	7月25日	7月26日	7月27日	7月28日	7月29日	7月30日
	←(5)→	←(5)→	←(5)→	←(5)→	←(5)→	
7月31日	8月1日	8月2日	8月3日	8月4日	8月5日	8月6日
	←(5)→	←(5)→	←(5)→	←(5)→		
8月7日	8月8日	8月9日	8月10日	8月11日	8月12日	8月13日
8月14日	8月15日	8月16日	8月17日	8月18日	8月19日	8月20日
		←(5)→	←(5)→	←(5)→	←(5)→	
8月21日	8月22日	8月23日	8月24日	8月25日	8月26日	8月27日
	←(5)→	←(5)→	←(5)→	←(5)→	←(5)→	
8月28日	8月29日	8月30日	8月31日	9月1日	9月2日	9月3日
	←(5)→	←(5)→	←(5)→			


【凡例】



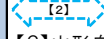
【1】山形自動車道 湯殿山IC～庄内あさひIC間 実施日




【1】山形自動車道 湯殿山IC～庄内あさひIC間 予備日




【2】山形自動車道 山形JCT～寒河江IC間 実施日



【2】山形自動車道 山形JCT～寒河江IC間 予備日



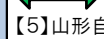
【3】山形自動車道 寒河江IC～月山IC間 実施日



【4】山形自動車道 庄内あさひIC～鶴岡IC間 実施日



【4】山形自動車道 庄内あさひIC～鶴岡IC間 予備日



【5】山形自動車道 西川IC～月山IC間 実施日

3. 迂回路

国道112号、国道13号、県道23号、県道44号等（別添資料-1）

4. 工事内容

防護柵支柱地覆補修工事

暫定2車線区間でのカルバートボックス上の防護柵支柱を、老朽化に伴い補修します。



施工中(イメージ)

トンネル照明設備更新工事

暫定2車線区間でのトンネル照明設備を、老朽化に伴い更新します。



更新前



更新後(イメージ)

舗装補修工事

損傷した舗装の補修工事を行います。



施工前



施工後(イメージ)

トンネル内設備点検

トンネル内の情報板や計測設備などの点検作業を実施します。



設置イメージ



点検イメージ

5. 通行止めに伴う乗継料金調整について（別添資料-2）

夜間通行止めにより高速道路を一旦流出し、通行止め区間を迂回して再度同一方向に乗り継がれるお客さまは、ご利用区間に応じて通行料金を調整する「乗継調整」をします。

6. 交通情報の入手方法について

全国の高速道路の便利な情報が満載のサイト『ドラぷら』

【アドレス】 PC版 （ <https://www.driveplaza.com/> ）

モバイル版 （ <http://m.driveplaza.com/> ）

スマートフォン版 （ <http://www.driveplaza.com/smp/> ）

高速道路の交通情報提供サービス『ドライブトラフィック(ドラとら)』

（ <https://www.drivetraffic.jp/construction-regulation> ）

リアルタイムな道路交通情報や渋滞予測を提供しています。

【アドレス】 PC版 （ <https://www.drivetraffic.jp/> ）

モバイル版 （ <http://m.drivetraffic.jp/> ）

スマートフォン版 （ <http://www.drivetraffic.jp/smp/> ）

NEXCO東日本お客さまセンター

24時間365日オペレーターが対応いたします。

【電話番号】 0570-024-024 または 03-5308-2424

日本道路交通情報センター(JARTIC)

【電話番号】 全国共通ダイヤル 050-3369-6666（携帯短縮ダイヤル#8011）

※全国どこからでも最寄りの情報センターに接続します。

山形情報 050-3369-6606

東北地方高速情報 050-3369-6761

ハイウェイラジオ

ハイウェイラジオ(AM1620kHz)

放送している区間は高速道路上の標識によりご案内しております。

※ツイッターの公式アカウント「NEXCO東日本(東北)」(@e_nexco_tohoku)でも情報を配信しています。

【1】湯殿山IC～庄内あさひIC間(上下線)夜間通行止め時迂回路図

【通行止め区間・日時】

【1】湯殿山IC～庄内あさひIC間(上下線)

令和4年5月11日(水)～20日(金) 毎夜20時～翌6時 8夜間

【予備日:5月23日(月)～27日(金)】

※夜間通行止めは、平日の20時から翌朝6時まで行います。

(金曜日の夜間工事は土曜日の早朝6時まで行います)

地理院地図(国土地理院)(<https://maps.gsi.go.jp/>)をもとに、東日本高速道路(株)が加工

■ 迂回路比較

	経路	距離	時間
通常	湯殿山IC⇔庄内あさひIC間	約9.9km	約9分
一般道迂回経路	湯殿山IC⇔ <u>国道112号</u> ⇔ <u>県道44号</u> ⇔庄内あさひIC	約11.8km	約14分

【2】山形JCT～寒河江IC間(上下線)夜間通行止め時迂回路図

【通行止め区間・日時】

【2】山形JCT～寒河江IC間(上下線)

令和4年5月12日(木)～18日(水) 毎夜20時～翌6時 5夜間

【予備日:5月19日(木)・20日(金)】

※夜間通行止めは、平日の20時から翌朝6時まで行います。

(金曜日の夜間工事は土曜日の早朝6時まで行います。)



地理院地図(国土地理院)(<https://maps.gsi.go.jp/>)をもとに、東日本高速道路株が加工

■迂回路①比較

天童IC～寒河江IC

	経路【1】	距離	時間
通常	天童IC⇄寒河江IC間	約14.5km	約10分
一般道迂回経路	天童IC⇄ <u>県道23号</u> ⇄ <u>国道112号</u> ⇄寒河江IC	約7.3km	約10分

迂回路②



地理院地図(国土地理院)(<https://maps.gsi.go.jp/>)をもとに、東日本高速道路株が加工

■ 迂回路②比較

山形中央IC～寒河江IC

	経路【2】	距離	時間
通常	山形中央IC⇄寒河江IC間	約14.1km	約15分
一般道 迂回経路	山形中央IC⇄ <u>県道18号</u> ⇄ <u>県道49号</u> ⇄ <u>国道112号</u> ⇄寒河江IC	約13.7km	約20分



地理院地図(国土地理院)(<https://maps.gsi.go.jp/>)をもとに、東日本高速道路株が加工

■ 迂回路③比較

山形北IC～寒河江IC

経路【3】		距離	時間
通常	山形北IC⇄寒河江IC間	約11.4km	約10分
一般道 迂回経路	山形北IC⇄ <u>国道13号</u> ⇄ <u>県道23号</u> ⇄ <u>国道112号</u> ⇄寒河江IC	約19.5km	約30分

【3】寒河江IC～月山IC間(上下線)夜間通行止め時迂回路図

【通行止め区間・日時】

【3】寒河江IC～月山IC間(上下線)

令和4年5月23日(月)～6月20日(月) 毎夜20時～翌6時 21夜間

※夜間通行止めは、平日の20時から翌朝6時まで行います。

(金曜日の夜間工事は土曜日の早朝6時まで行います。)



地理院地図(国土地理院)(<https://maps.gsi.go.jp/>)をもとに、東日本高速道路株が加工

■ 迂回路比較

	経路	距離	時間
通常	寒河江IC⇔月山IC間	約30.5km	約30分
一般道迂回経路	寒河江IC⇔ <u>国道112号</u> ⇔月山IC	約32.8km	約40分

【4】庄内あさひIC～鶴岡IC間(上下線)夜間通行止め時迂回路図

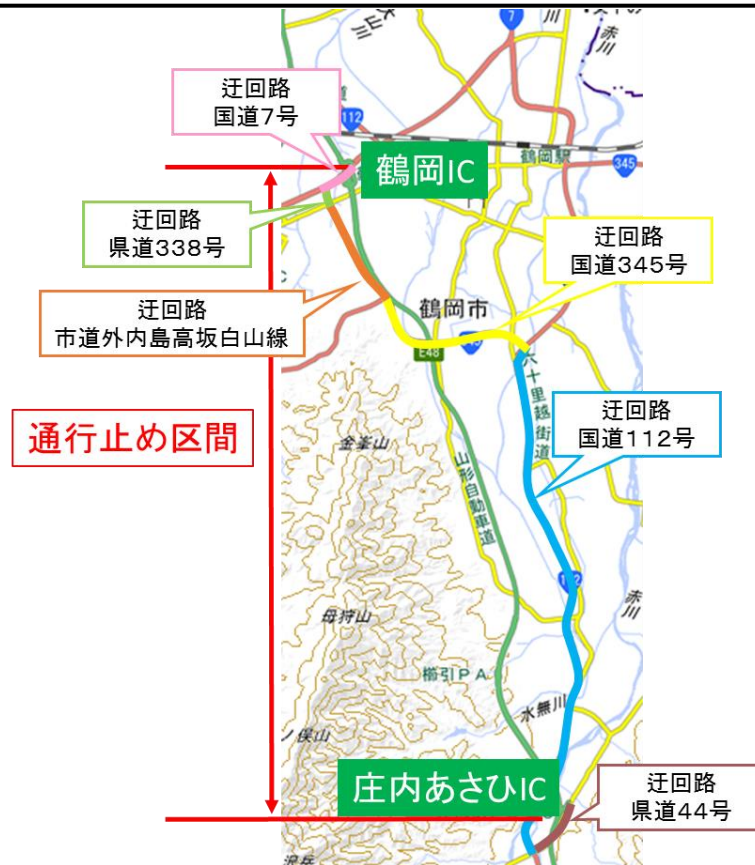
【通行止め区間・日時】

【4】庄内あさひIC～鶴岡IC間(上下線)

令和4年5月30日(月)～6月8日(水) 毎夜20時～翌6時 8夜間

【予備日:6月9日(木)～17日(金)】

※夜間通行止めは、平日の20時から翌朝6時まで行います。
(金曜日の夜間工事は土曜日の早朝6時まで行います)



■ 迂回路比較

	経路	距離	時間
通常	庄内あさひIC⇔鶴岡IC間	約13.9km	約12分
一般道迂回経路	庄内あさひIC⇔ <u>県道44号</u> ⇔ <u>国道112号</u> ⇔ <u>国道345号</u> ⇔ <u>市道外内島高坂白山線</u> ⇔ <u>県道338号</u> ⇔ <u>国道7号</u> ⇔鶴岡IC	約19.9km	約25分

【5】西川IC～月山IC間(上下線)夜間通行止め時迂回路図

【通行止め区間・日時】

【5】西川IC～月山IC間(上下線)

令和4年6月21日(火)～7月15日(金)	毎夜20時～翌6時	19夜間
令和4年7月19日(火)～8月4日(木)	毎夜20時～翌6時	13夜間
令和4年8月16日(火)～8月31日(水)	毎夜20時～翌6時	12夜間
		計44夜間

※夜間通行止めは、平日の20時から翌朝6時まで行います。

(金曜日の夜間工事は土曜日の早朝6時まで行います。)



地理院地図(国土地理院)(<https://maps.gsi.go.jp/>)をもとに、東日本高速道路株が加工

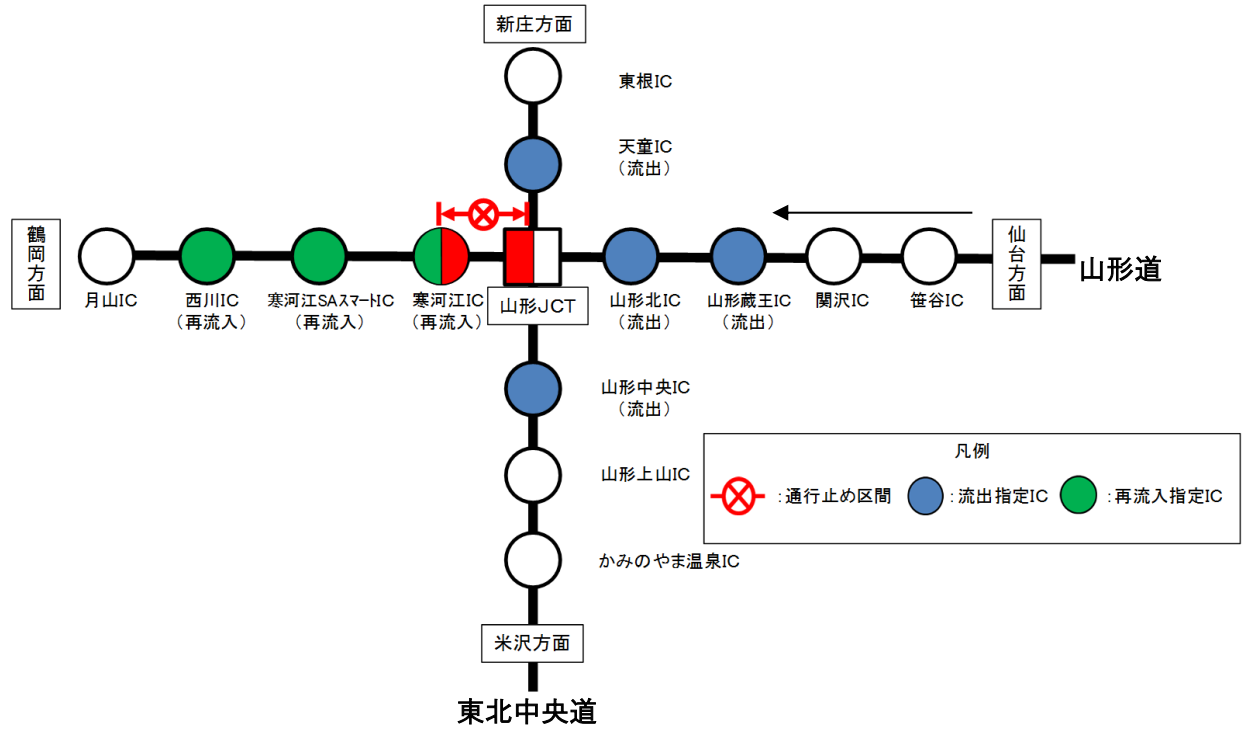
■ 迂回路比較

	経路	距離	時間
通常	西川IC⇔月山IC間	約16.5km	約15分
一般道迂回経路	西川IC⇔ <u>国道112号</u> ⇔月山IC	約16.8km	約20分

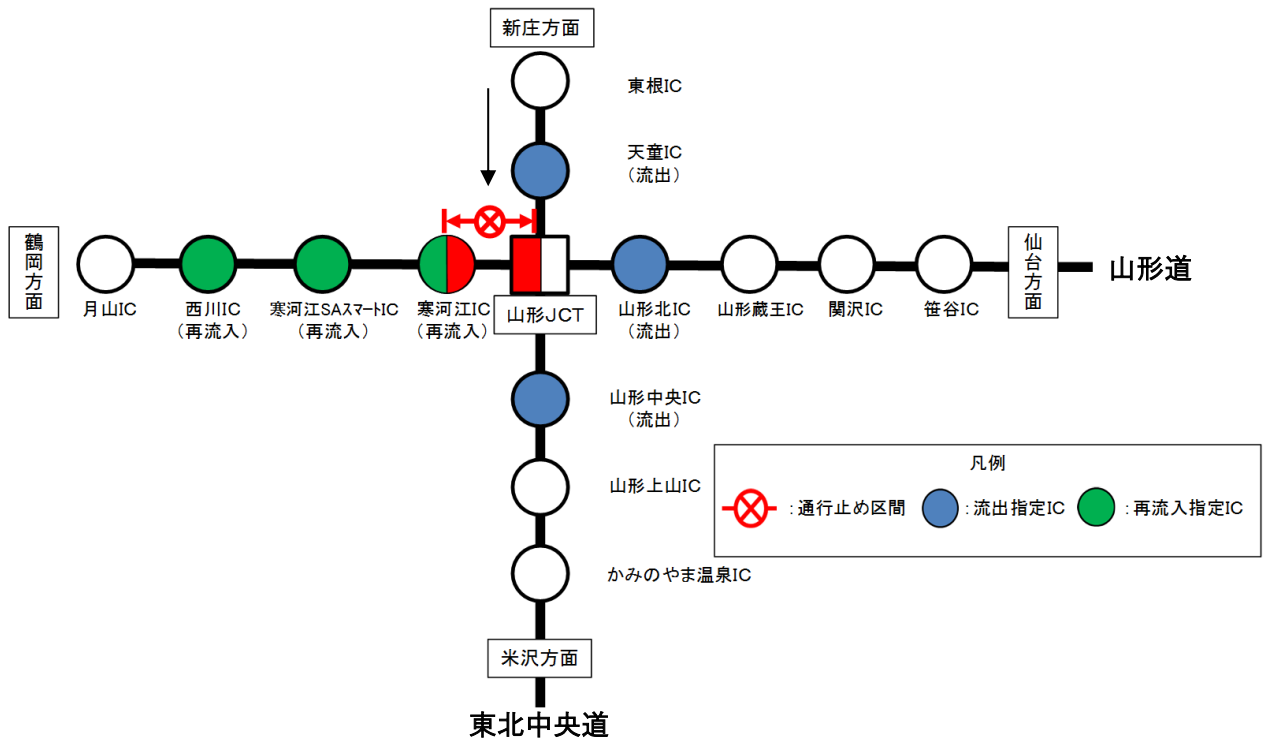
乗継料金調整について(夜間通行止め区間)

乗継料金調整の対象となるICは下図「流出IC」、「再流入IC」を利用した場合のみとなります。

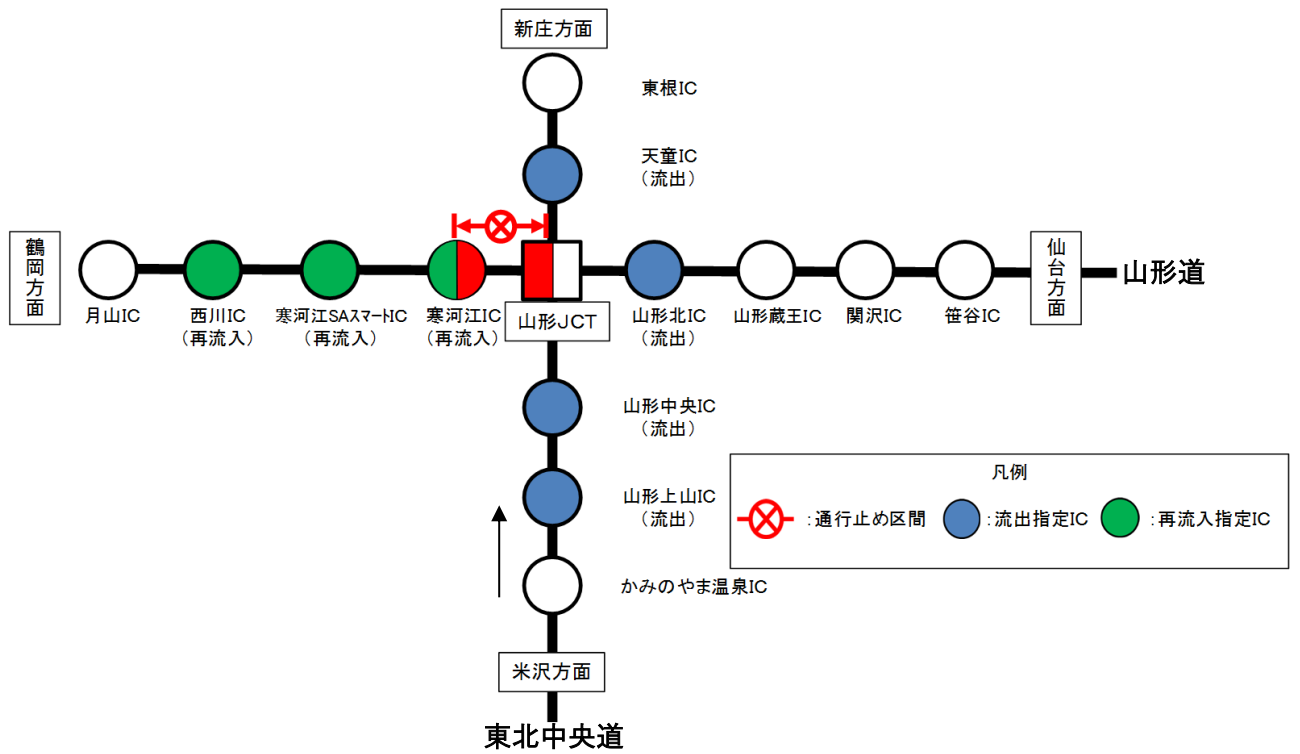
【1】山形JCT～寒河江IC間(上下線)夜間通行止め 山形道(下り線)ご利用の場合



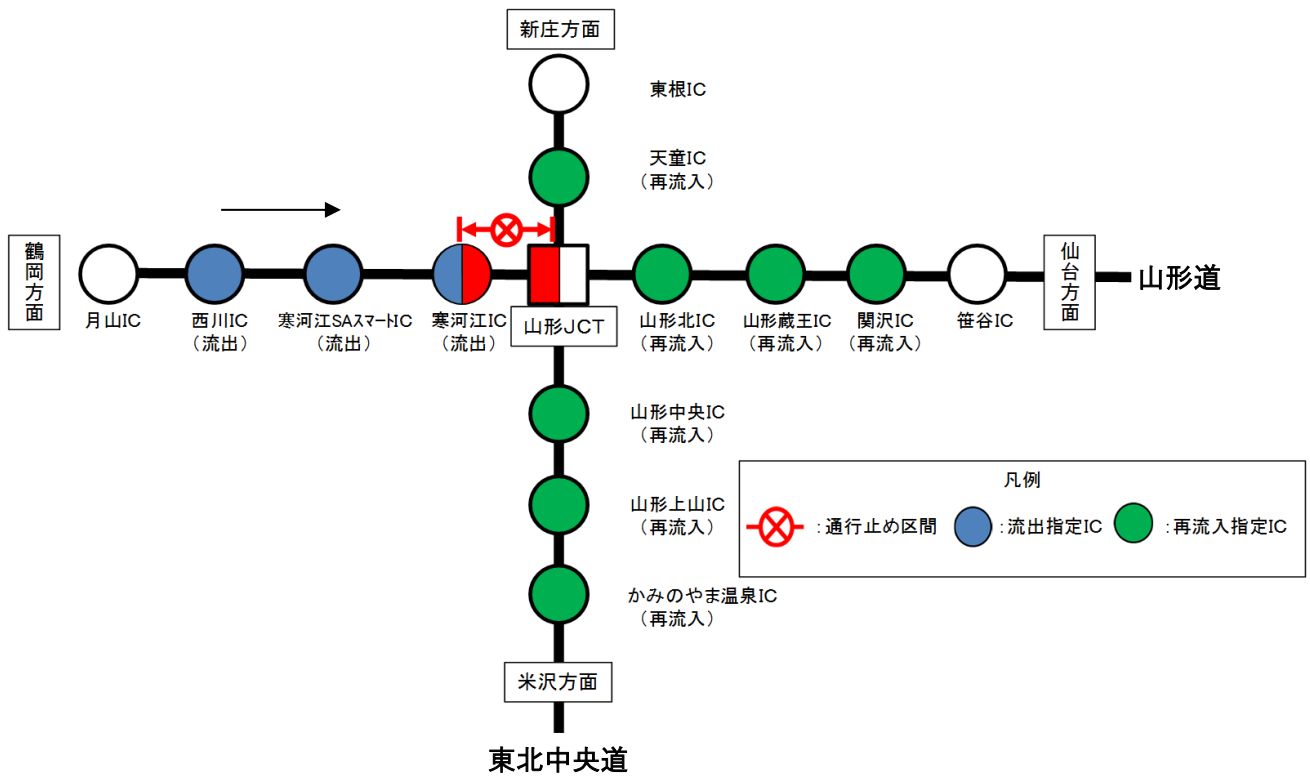
東北中央道(上り線)から山形道(下り線)ご利用の場合



東北中央道(下り線)から山形道(下り線)ご利用の場合



山形道(上り線)ご利用の場合



◆乗継料金調整のご利用方法

《ETCのお客さま》

- ETCをご利用のお客さまは、流出ICを無線走行していただき、再流入ICも無線走行をお願いします。（ETC車には「乗継証明書」は発行されません。）
- 乗り継ぎされた走行を一つの走行とみなして、ETC時間帯割引を適用します。
なお、通行料金は請求時の調整となるため、料金所での料金表示機と異なる場合があります。

《現金等のお客さま》

- 現金等でお支払いのお客さまは、流出ICで「乗継証明書」をお受け取りいただき、再流入ICで通行券をお取りいただき、最初に料金を支払う料金所で「乗継証明書」と通行券をお渡してください。

◆乗継料金調整に関する注意事項

- 通行止め解除後は、流出ICから再流入されても乗継料金調整を行います。
- 寒河江SAスマートICはETC車のみ利用可です。
- 通行止め区間内のICで流出、もしくは通行止め解除後に再流入された場合も、乗継料金調整を行います。