

令和4年4月11日
東日本高速道路株式会社
東北支社いわき管理事務所

E6 常磐自動車道 いわき湯本IC 夜間ランプ閉鎖の実施

NEXCO東日本いわき管理事務所(福島県いわき市)は、**E6** 常磐自動車道 いわき湯本(いわきゆもと)インターチェンジ(IC)において、舗装補修工事のため、下記のとおり夜間ランプ閉鎖を実施します。

そのため、お出かけの際には、時間にゆとりをもって出発いただくとともに、走行の際には国道6号等への迂回をお願いします。

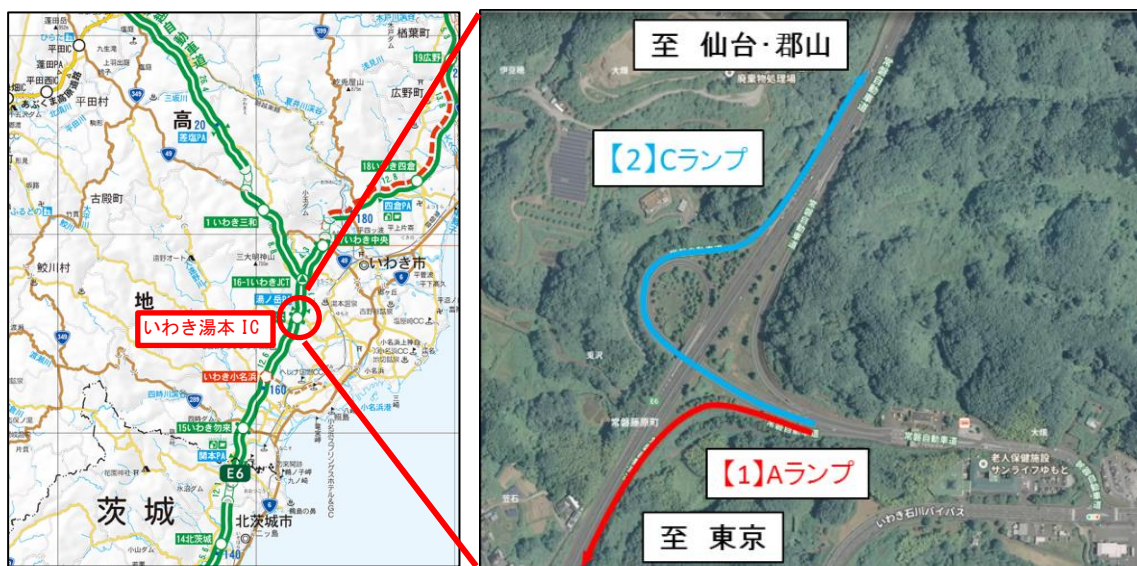
高速道路をご利用されるお客さまには大変ご迷惑をおかけすることとなり申し訳ございませんが、高速道路を安全・快適にご利用いただくために必要な工事に、ご理解とご協力をお願いします。

記

1. 通行止め区間
 - 【1】常磐自動車道 いわき湯本IC
東京方面への入口ランプ(Aランプ)
 - 【2】常磐自動車道 いわき湯本IC
仙台、郡山方面への入口ランプ(Cランプ)

(位置図)

いわき湯本IC 航空写真



2. 通行止め日時

【1】常磐自動車道 いわき湯本IC 東京方面への入口ランプ(Aランプ)
令和4年5月9日(月)～12日(木) 毎夜20時～翌5時
【予備日:5月23日(月)～27日(金)】

【2】常磐自動車道 いわき湯本IC 仙台、郡山方面への入口ランプ(Cランプ)
令和4年5月13日(金)～20日(金) 毎夜20時～翌5時
【予備日:5月23日(月)～27日(金)】

※夜間通行止めは、平日の20時から翌朝5時まで行います。

(金曜日の夜間工事は土曜日の早朝5時まで行います)

※天候等によって中止する場合がありますので、高速道路をご利用の際は「ドラとら」などのWebサイトより最新の情報をご確認いただきますようお願いいたします。

日	月	火	水	木	金	土
5月8日	5月9日	5月10日	5月11日	5月12日	5月13日	5月14日
		←(1)→	←(1)→	←(1)→	←(1)→	←(2)→
5月15日	5月16日	5月17日	5月18日	5月19日	5月20日	5月21日
		←(2)→	←(2)→	←(2)→	←(2)→	←(2)→
5月22日	5月23日	5月24日	5月25日	5月26日	5月27日	5月28日
		←(1)→ ←(2)→	←(1)→ ←(2)→	←(1)→ ←(2)→	←(1)→ ←(2)→	←(1)→ ←(2)→

凡例

- ←(1)→ 【1】いわき湯本IC Aランプ 実施日(4日間)
- ←(2)→ 【2】いわき湯本IC Cランプ 実施日(6日間)
- ←(1)→ 【1】いわき湯本IC Aランプ 予備日(A、C合計5日間)
- ←(2)→ 【2】いわき湯本IC Cランプ 予備日

※予備日の施工は東京方面への入口ランプ(Aランプ)を優先し施工し終わり次第、仙台、郡山方面への入口ランプ(Cランプ)の施工を行います。

3. 迂回路

国道6号、国道49号、国道289号、県道66号、県道14号(別添資料)

4. 工事内容

いわき湯本IC Aランプ・Cランプの舗装補修工事を実施します。



施工前



施工後イメージ

5. 交通情報の入手方法について

全国の高速道路の便利な情報が満載のサイト『ドラぷら』

【アドレス】PC版 (<https://www.driveplaza.com/>)

モバイル版 (<http://m.driveplaza.com/>)

スマートフォン版 (<http://www.driveplaza.com/smp/>)

高速道路の交通情報提供サービス『ドライブトラフィック(ドラとら)』

(<https://www.drivetraffic.jp/construction-regulation>)

リアルタイムな道路交通情報や渋滞予測を提供しています。

【アドレス】PC版 (<https://www.drivetraffic.jp/>)

モバイル版 (<http://m.drivetraffic.jp/>)

スマートフォン版 (<http://www.drivetraffic.jp/smp/>)

NEXCO東日本お客さまセンター

24時間365日オペレーターが対応いたします。

【電話番号】

0570-024-024 または 03-5308-2424

日本道路交通情報センター(JARTIC)

【電話番号】

全国共通ダイヤル 050-3369-6666 (携帯短縮ダイヤル#8011)

※全国どこからでも最寄りの情報センターに接続します。

福島情報 050-3369-6607

東北地方高速情報 050-3369-6761

ハイウェイラジオ

ハイウェイラジオ(AM1620kHz)

放送している区間は高速道路上の標識によりご案内しております。

※ツイッターの公式アカウント「NEXCO東日本(東北)」(@e_nexco_tohoku)でも情報を配信しています。

いわき湯本IC ランプ閉鎖時迂回路図

【通行止め区間・日時】

【1】いわき湯本IC 東京方面への入口ランプ(Aランプ)

令和4年5月9日(月)～12日(木) 毎夜20時～翌5時 4夜間

【予備日:5月23日(月)～27日(金)】

※夜間通行止めは、平日の20時から翌朝5時まで行います。

(金曜日の夜間工事は土曜日の早朝5時まで行います)

【1】 Aランプ閉鎖時
(いわき湯本IC⇒いわき勿来IC)地理院地図(国土地理院)(<https://maps.gsi.go.jp/>)をもとに、東日本高速道路株が加工

■ 迂回路比較

	経路	距離	時間
通常	いわき湯本IC⇒いわき勿来IC	約12.7km	約10分
一般道 迂回路	いわき湯本IC⇒ <u>県道14号</u> ⇒ <u>県道66号</u> ⇒ <u>国道6号</u> ⇒ <u>国道289号</u> ⇒いわき勿来IC	約26.0km	約40分

【通行止め区間・日時】

【2】いわき湯本IC 仙台、郡山方面への入口ランプ(Cランプ)

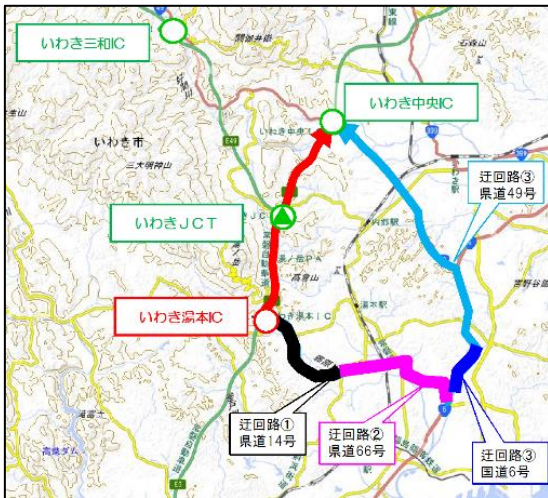
令和4年5月13日(金)～20日(金) 毎夜20時～翌5時 6夜間

【予備日:5月23日(月)～27日(金)】

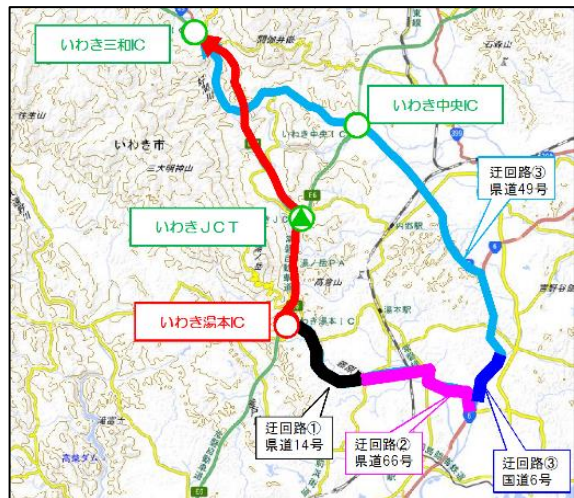
※夜間通行止めは、平日の20時から翌朝5時まで行います。

(金曜日の夜間工事は土曜日の早朝5時まで行います)

【2】-1 Cランプ閉鎖時
(いわき湯本IC⇒いわき中央IC)



【2】-2 Cランプ閉鎖時
(いわき湯本IC⇒いわき三和IC)



地理院地図(国土地理院)(<https://maps.gsi.go.jp/>)をもとに、東日本高速道路株が加工

常磐自動車道 いわき中央ICへの迂回路

■迂回路比較①

	経路	距離	時間
通常	いわき湯本IC⇒いわき中央IC	約8.4km	約5分
一般道 迂回経路	いわき湯本IC⇒ <u>県道14号</u> ⇒ <u>県道66号</u> ⇒ <u>国道6号</u> ⇒ <u>国道49号</u> ⇒いわき中央IC	約22.0km	約30分

磐越自動車道 いわき三和ICへの迂回路

■迂回路比較②

	経路	距離	時間
通常	いわき湯本IC⇒いわきJCT⇒いわき三和IC	約12.9km	約10分
一般道 迂回経路	いわき湯本IC⇒ <u>県道14号</u> ⇒ <u>県道66号</u> ⇒ <u>国道6号</u> ⇒ <u>国道49号</u> ⇒いわき三和IC	約30.9km	約40分