令和4年5月20日
東日本高速道路株式会社
東北支社秋田管理事務所

E7 秋田自動車道　五城目八郎潟IC～八竜IC間（上下線）
E7 日本海東北自動車道　河辺JCT～松ヶ崎亀田IC間（上下線）
夜間通行止め及び片側交互交通規制の実施

NEXCO東日本秋田管理事務所（秋田県秋田市）は、暫定2車線区間（片側1車線）のE7 秋田自動車道　五城目八郎潟（ごじょうめはちろうがた）インターチェンジ（IC）から八竜（はちりゅう）IC及びE7 日本海東北自動車道　河辺（かわべ）ジャンクション（JCT）～松ヶ崎亀田（まつがさきかめだ）ICにおいて、舗装補修工事等のため、下記のとおり夜間通行止め及び片側交互交通規制（待ち時間15分程度）を実施します。

そのため、お出かけの際には、時間にゆとりをもって出発いただくとともに、走行の際には国道7号等への迂回をお願いします。

高速道路をご利用されるお客さまには大変ご迷惑をおかけすることとなり申し訳ございませんが、高速道路を安全・快適にご利用いただくために必要な工事に、ご理解とご協力をお願いします。

記

1．通行止め区間

【1】秋田自動車道　琴丘森岳（ことおかもりたけ）IC～八竜IC間（上下線）
【2】秋田自動車道　五城目八郎潟IC～琴丘森岳IC間（上下線）
【3】日本海東北自動車道　河辺JCT～松ヶ崎亀田IC間（上下線）
【4】日本海東北自動車道　秋田空港（あきたくうこう）IC～松ヶ崎亀田IC間（上下線）

※日本海東北自動車道　岩城（いわき）IC～松ヶ崎亀田IC間は、
国土交通省　秋田河川国道事務所　本荘国道維持出張所の管理区間です。

2．片側交互交通規制区間

【5】秋田自動車道　琴丘森岳IC～八竜IC間（上下線）

（位置図）

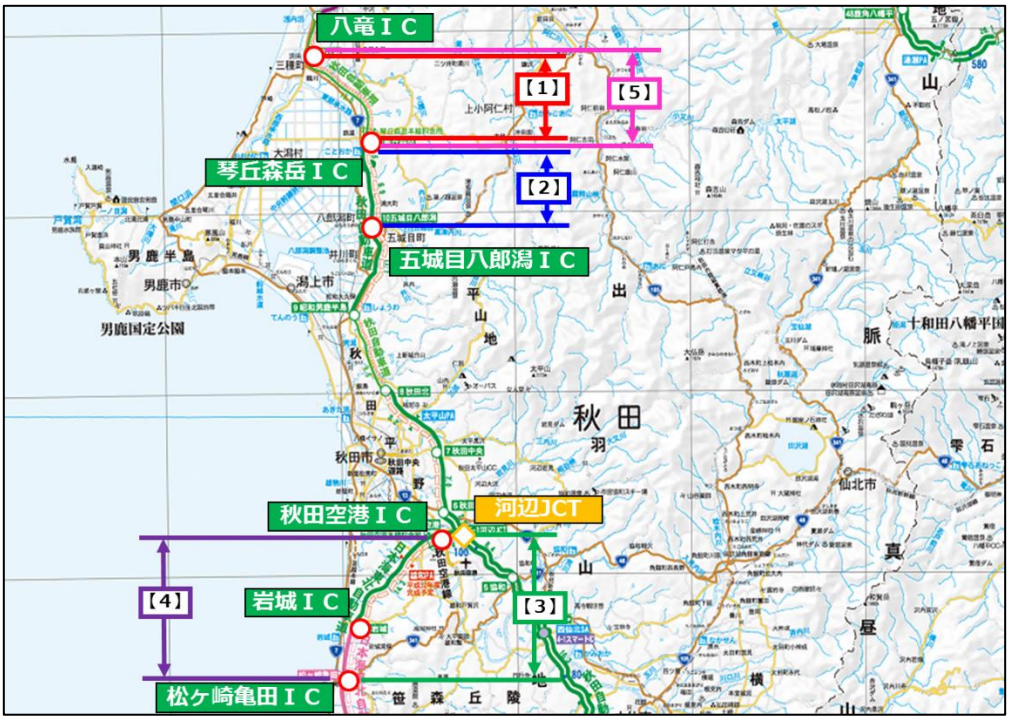

3. 各通行規制日時

夜間通行止め

【1】琴丘森岳IC～八竜IC間（上下線）

令和4年6月20日（月）～7月8日（金） 毎夜20時～翌6時 【15夜間】

【2】五城目八郎潟IC～琴丘森岳IC間（上下線）

令和4年7月11日（月）～14日（木） 毎夜20時～翌6時 【4夜間】

【3】河辺JCT～松ヶ崎亀田IC間（上下線）

令和4年7月19日（火）・20日（水） 毎夜21時～翌6時 【2夜間】

【4】秋田空港IC～松ヶ崎亀田IC間（上下線）

令和4年7月21日（木）～29日（金） 毎夜21時～翌6時 【7夜間】

※夜間通行止めは、平日の20時または21時から翌6時まで行います。
（金曜日の夜間工事は土曜日の早朝6時まで行います）

片側交互交通規制

【5】琴丘森岳IC～八竜IC間（上下線）

令和4年6月20日（月）～7月7日（木） 毎日6時～20時 【14日間】

※毎週月曜日のみ規制開始時間は9時からとなります。

※待ち時間15分程度かかります。（土・日除く）

※天候等によって中止する場合がありますので、高速道路をご利用の際は「ドラとら」などのWebサイトより最新の情報をご確認いただきますようお願いします。

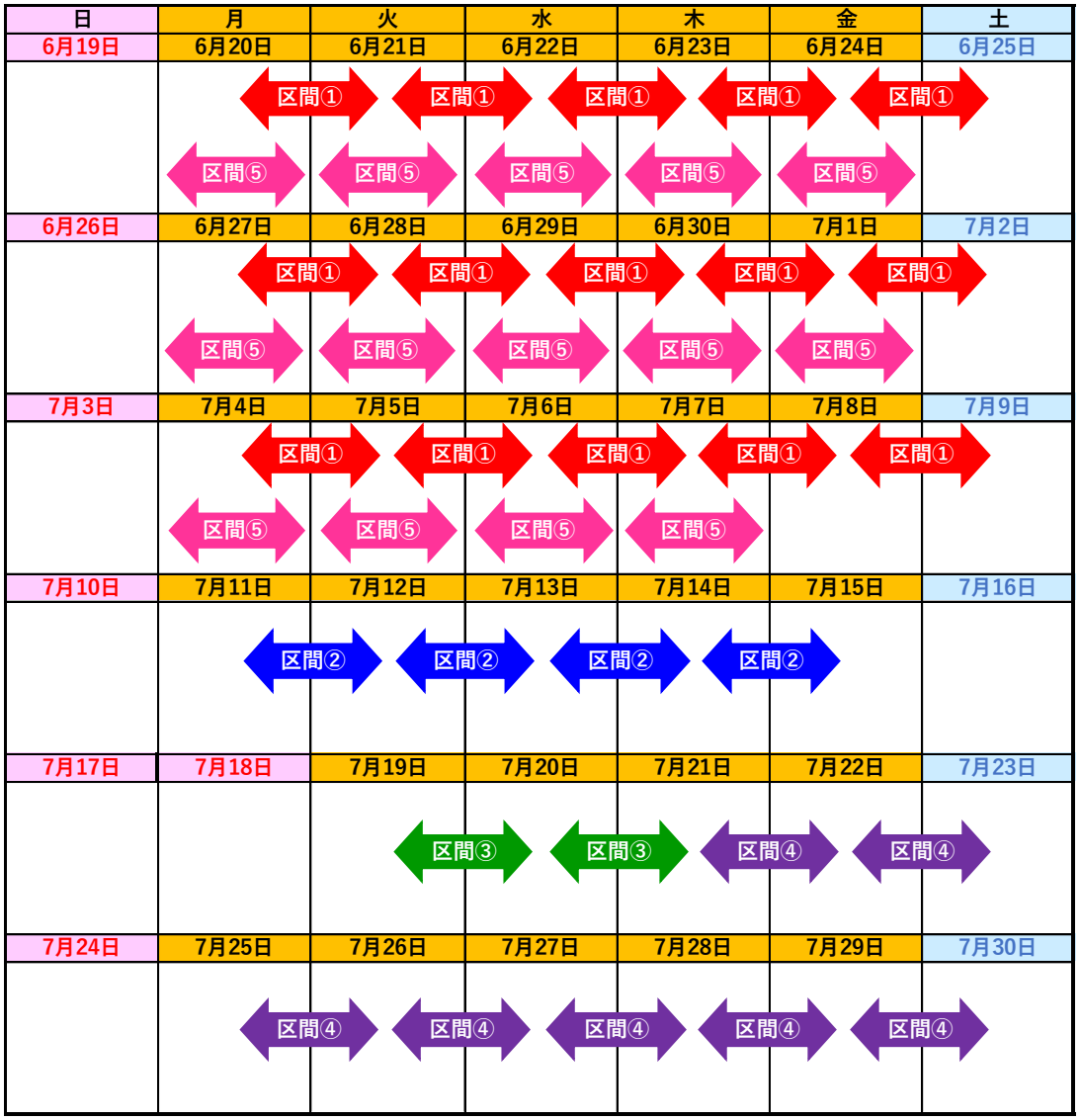

【凡例】

区間① 秋田自動車道　琴丘森岳IC～八竜IC間　夜間通行止め　実施日

区間② 秋田自動車道　五城目八郎潟IC～琴丘森岳IC間　夜間通行止め　実施日

区間③ 日本海東北道　河辺JCT～松ヶ崎亀田IC間　夜間通行止め　実施日

区間④ 日本海東北道　秋田空港IC～松ヶ崎亀田IC間　夜間通行止め　実施日

区間⑤ 秋田自動車道　琴丘森岳IC～八竜IC間　片側交互通行（昼間）実施日

4. 迂回路

通行止め区間

【1】琴丘森岳IC～八竜IC間（上下線）（別添資料－1）

県道37号、国道7号

【2】五城目八郎潟IC～琴丘森岳IC間（上下線）（別添資料－2）

県道15号、国道7号、県道37号

【3】河辺JCT～松ヶ崎亀田IC間（上下線）（別添資料－3）

協和IC方面の迂回　国道341号、県道319号、出羽グリーンロード、県道61号、県道46号、県道44号、由利本荘市道、国道341号

秋田南IC方面の迂回　国道13号、県道61号、県道65号、県道56号、国道7号、由利本荘市道

【4】秋田空港IC～松ヶ崎亀田IC間（上下線）（別添資料－4）

県道61号、県道65号、県道56号、国道7号、由利本荘市道

5. 工事内容

舗装補修工事

暫定2車線区間の舗装補修を行います。

施工前

施工後（イメージ）

6. 交通情報の入手方法について

全国の高速道路の便利な情報が満載のサイト『ドラぷら』

【アドレス】 PC版　（ https://www.driveplaza.com/ ）

モバイル版　（ http://m.driveplaza.com / ）

スマートフォン版　（ http://www.driveplaza.com /smp/ ）

高速道路の交通情報提供サービス『ドライブトラフィック(ドラとら)』
（ https://www.drivetraffic.jp/construction-regulation ）
リアルタイムな道路交通情報や渋滞予測を提供しています。
【アドレス】PC版 （ https://www.drivetraffic.jp/ ）
モバイル版 （ http://m.drivetraffic.jp/ ）
スマートフォン版 （ http://www.drivetraffic.jp/smp/ ）

NEXCO東日本お客さまセンター
24時間365日オペレーターが応対いたします。
【電話番号】
0570－024－024 または 03－5308－2424

日本道路交通情報センター(JARTIC)
【電話番号】
全国共通ダイヤル 050－3369－6666 （携帯短縮ダイヤル＃8011）
※全国どこからでも最寄りの情報センターに接続します。
秋田情報 050－3369－6605
東北地方高速情報 050－3369－6761

ハイウェイラジオ
ハイウェイラジオ(AM1620kHz)
放送している区間は高速道路上の標識によりご案内しております。

※ツイッターの公式アカウント「NEXCO東日本(東北)」(@e_nexco_tohoku)でも情報を配信しています。

別添資料－1

【1】琴丘森岳IC～八竜IC間（上下線）夜間通行止め時迂回路図

【通行止め区間・日時】

琴丘森岳IC～八竜IC間（上下線）

令和4年6月20日（月）～7月8日（金）　毎夜20時～翌6時　15夜間

※夜間通行止めは、平日の20時から翌朝6時まで行います。
（金曜日の夜間工事は土曜日の早朝6時まで行います）

地理院地図（国土地理院）（https://maps.gsi.go.jp/）をもとに、東日本高速道路㈱が加工

■迂回路比較

経　路		距　離	時　間
通常	琴丘森岳IC⇔八竜IC間	約13．6km	約11分
一般道 迂回経路	琴丘森岳IC⇔県道37号⇔国道7号⇔八竜IC	約12．8km	約14分

別添資料－2

【2】五城目八郎潟IC～琴丘森岳IC間（上下線）夜間通行止め時迂回路図

【通行止め区間・日時】
五城目八郎潟IC～琴丘森岳IC間（上下線）
令和4年7月11日（月）～14日（木） 毎夜20時～翌6時 4夜間
※夜間通行止めは、平日の20時から翌朝6時まで行います。

地理院地図（国土地理院）（https://maps.gsi.go.jp/）をもとに、東日本高速道路㈱が加工

■迂回路比較

経 路		距 離	時 間
通常	五城目八郎潟IC⇔琴丘森岳IC間	約10．8km	約9分
一般道 迂回経路	五城目八郎潟IC⇔県道15号⇔国道7号 ⇔県道37号⇔琴丘森岳IC	約11.0km	約11分

別添資料－3

【3】河辺JCT～松ヶ崎亀田IC間（上下線）夜間通行止め時迂回路図

【通行止め区間・日時】
河辺JCT～松ヶ崎亀田IC間（上下線）
令和4年7月19日（火）・20日（水）　毎夜21時～翌6時　2夜間
※夜間通行止めは、平日の21時から翌朝6時まで行います。

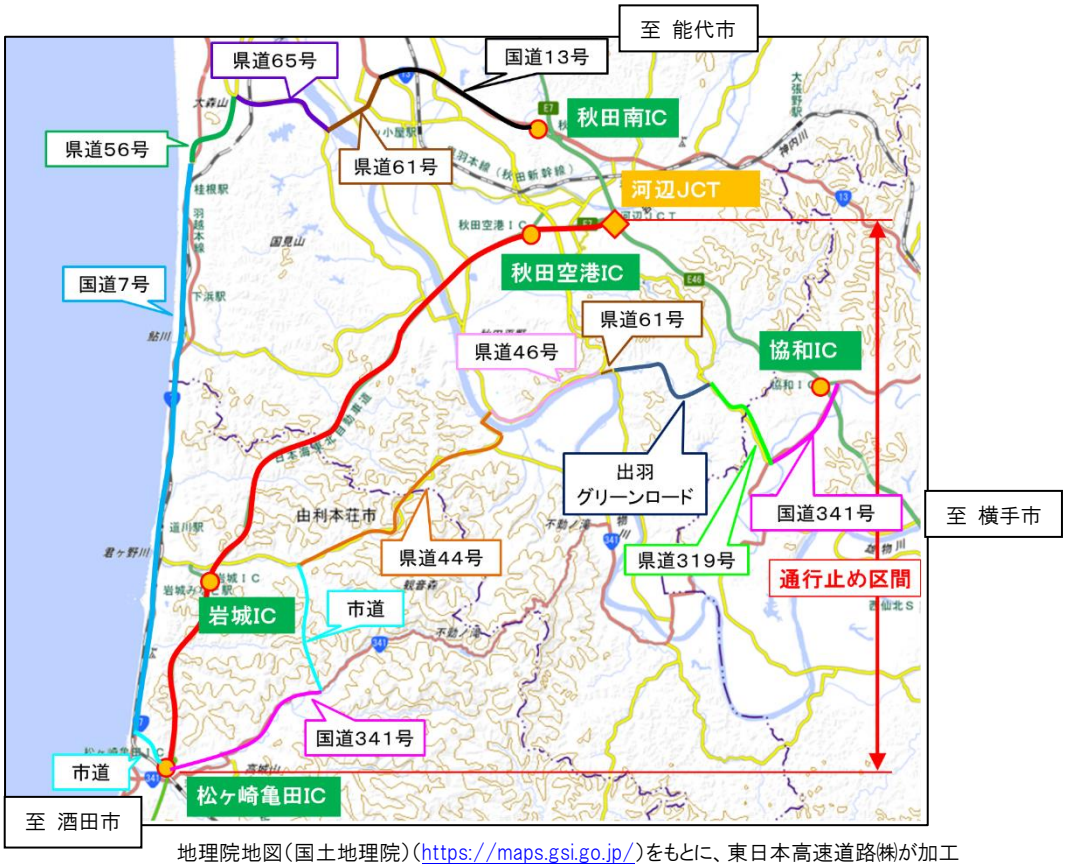

地理院地図（国土地理院）（https://maps.gsi.go.jp/）をもとに、東日本高速道路㈱が加工

■迂回路比較

	経　路		距　離	時　間
協和IC方面	通常	協和IC⇔松ヶ崎亀田IC間	約31．8km	約26分
	一般道迂回経路	協和IC⇔国道341号⇔県道319号⇔出羽グリーンロード⇔県道61号⇔県道46号⇔県道44号⇔由利本荘市道⇔国道341号⇔松ヶ崎亀田IC	約33．8km	約41分
秋田南IC方面	通常	秋田南IC⇔松ヶ崎亀田IC間	約26．0km	約22分
	一般道迂回経路	秋田南IC⇔国道13号⇔県道61号⇔県道65号⇔県道56号⇔国道7号⇔由利本荘市道⇔松ヶ崎亀田IC	約31．7km	約35分

別添資料－4

【4】秋田空港IC～松ヶ崎亀田IC間（上下線）夜間通行止め時迂回路図

【通行止め区間・日時】
秋田空港IC～松ヶ崎亀田IC間（上下線）
令和4年7月21 日（木）～29日（金） 毎夜21時～翌6時 7夜間
※夜間通行止めは、平日の21時から翌朝6時まで行います。
（金曜日の夜間工事は土曜日の早朝6時まで行います）

地理院地図（国土地理院）（https://maps.gsi.go.jp/）をもとに、東日本高速道路㈱が加工

■迂回路比較

経 路		距 離	時 間
通常	秋田空港IC⇔松ヶ崎亀田IC間	約21．0km	約17分
一般道 迂回経路	秋田空港IC⇔県道61号⇔県道65号 ⇔県道56号⇔国道7号⇔由利本荘市道 ⇔松ヶ崎亀田IC	約32．4km	約35分