

【1】安田IC～新潟中央JCT間（上下線）夜間通行止め時迂回路図

【通行止め日時】

令和4年8月22日(月)～26日(金)

毎夜20時～翌6時 計5夜間

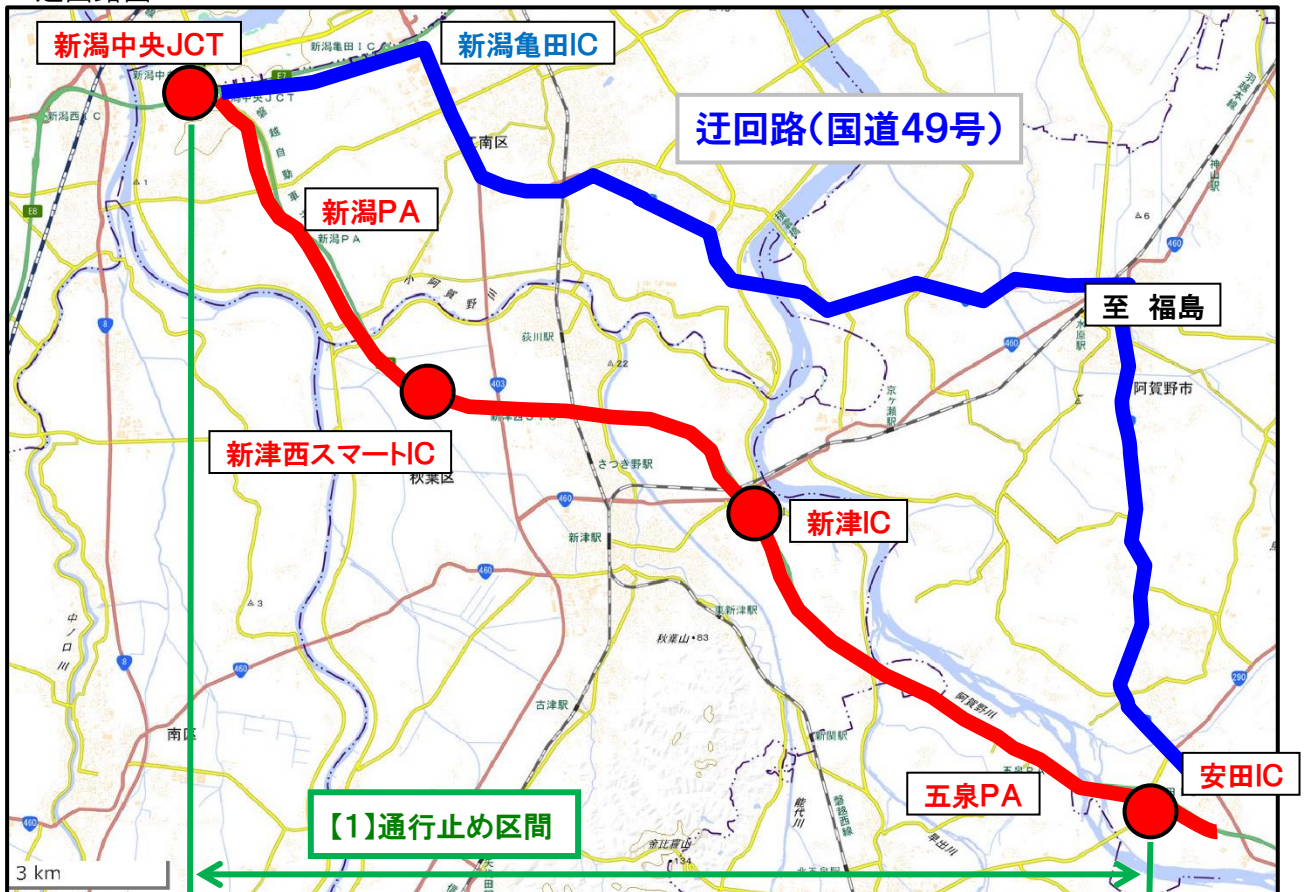
【予備日:8月29日(月)～9月2日(金)】

※夜間通行止めは、平日20時～翌6時まで行います。

(金曜日の夜間工事は土曜日の早朝6時まで行います)

※五泉(ごせん)パーキングエリア(PA)および新潟(にいがた) PAは、いずれも上下線で19時～翌6時まで閉鎖します。

■ 迂回路図



■ 迂回路比較

	経路	距離	時間
通常	安田IC⇄新潟中央JCT	約23.1km	約20分
一般道 迂回経路	安田IC⇄国道49号⇄新潟亀田IC ⇄新潟中央JCT	約27.2km	約37分

## 【2】西会津IC～安田IC間（上下線）夜間通行止め時迂回路図

### 【通行止め日時】

令和4年9月5日(月)～9日(金)

毎夜20時～翌6時 計5夜間

【予備日:9月12日(月)～16日(金)】

※夜間通行止めは、平日20時～翌6時まで行います。

(金曜日の夜間工事は土曜日の早朝6時まで行います)

※阿賀野川(あがのがわ)サービスエリア(SA)(上下線)は19時～翌6時まで閉鎖します。

※西会津(にしあいづ)PA(上り線)および上川(かみかわ)PA(上下線)は、いずれも20時～翌6時まで閉鎖します。

西会津PA(下り線)から本線への流入部は20時～翌6時まで閉鎖します。

### ■ 迂回路図



### ■ 迂回路比較

	経路	距離	時間
通常	西会津IC⇄安田IC	約45.1km	約39分
一般道 迂回路	西会津IC⇄国道49号⇄安田IC	約51.0km	約58分

### 【3】西会津IC～津川IC間（上下線）夜間通行止め時迂回路図

#### 【通行止め日時】

令和4年9月12日(月)～27日(火)

毎夜20時～翌6時 計9夜間

【予備日:9月28日(水)～10月4日(火)】

※夜間通行止めは、平日20時～翌6時まで行います。

(金曜日の夜間工事は土曜日の早朝6時まで行います。)

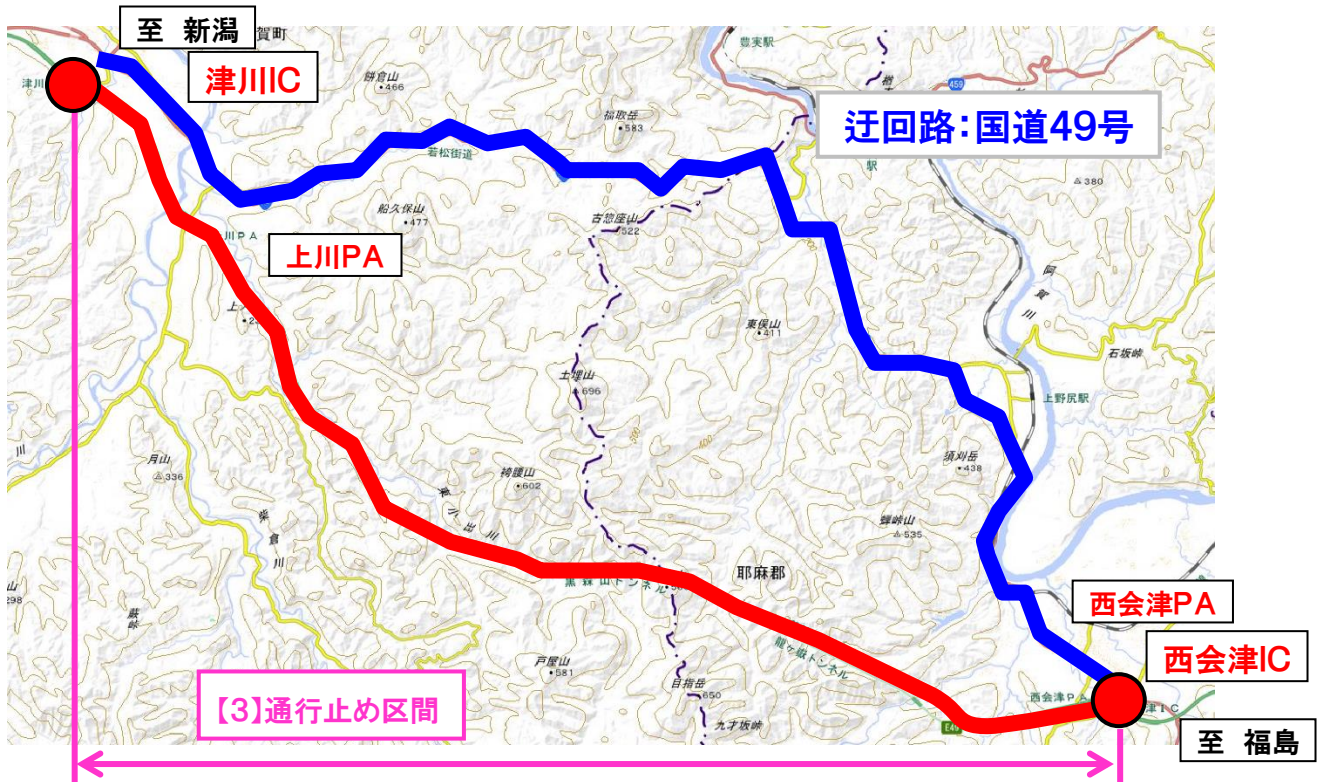
※土日祝および9月22日(木)の夜間は実施しません。

※西会津PA(上り線)および上川PA(上下線)は、いずれも20時～翌6時まで閉鎖します。

西会津PA(下り線)から本線への流入部は20時～翌6時まで閉鎖します。

※天候不順による作業延期により、9月12日(月)～16日(金)の通行止め区間が西会津IC～安田ICとなる場合があります。

#### ■ 迂回路図



#### ■ 迂回路比較

	経路	距離	時間
通常	西会津IC⇄津川IC	約22.4km	約19分
一般道迂回経路	西会津IC⇄国道49号⇄津川IC	約26.4km	約29分

#### 【4】会津坂下IC～西会津IC間(上下線)夜間通行止め時迂回路図

##### 【通行止め日時】

令和4年10月5日(水)～18日(火)

毎夜20時～翌6時 計8夜間

【予備日:10月19日(水)～21日(金)】

※夜間通行止めは、平日20時～翌6時までで行います。

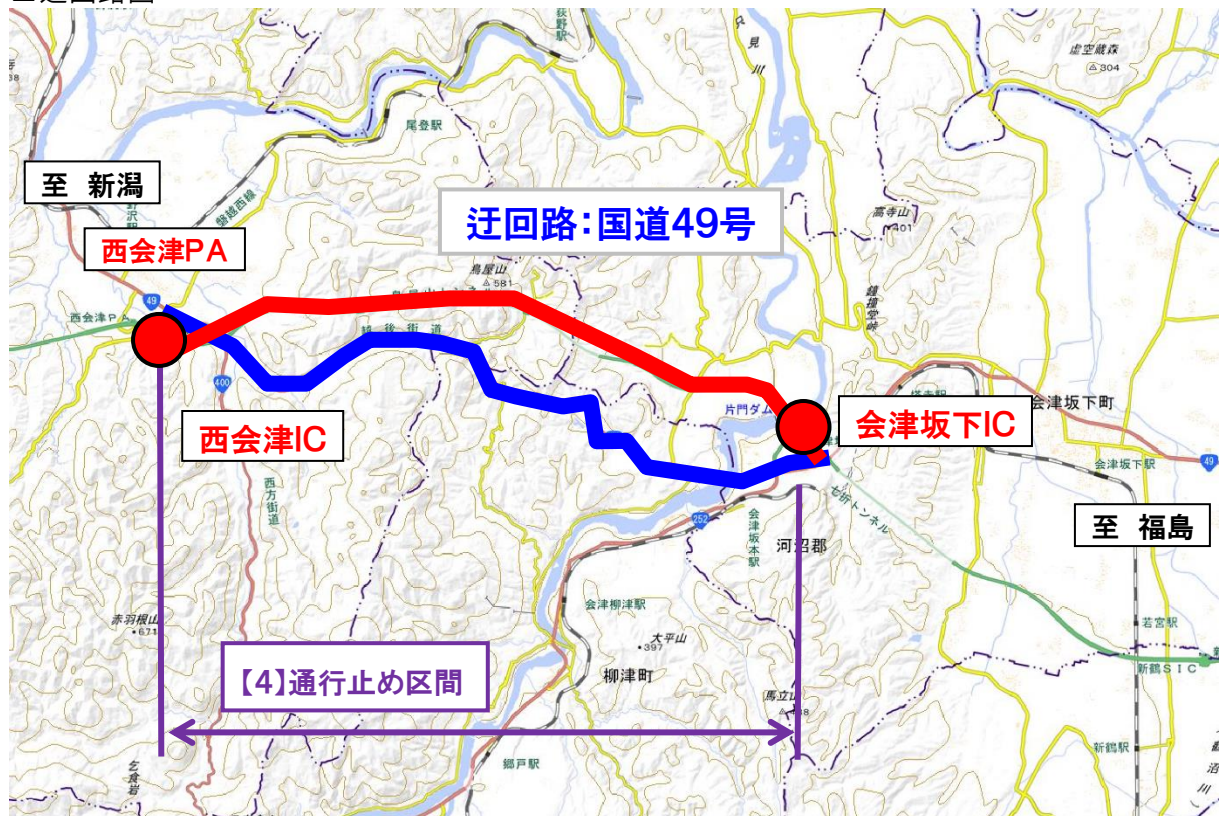
(金曜日の夜間工事は土曜日の早朝6時までで行います。)

※土日祝および10月7日(金)の夜間は実施しません。

※西会津PA(下り線)は20時～翌6時まで閉鎖します。

西会津PA(上り線)から本線への流入部は20時～翌6時まで閉鎖します。

##### ■ 迂回路図



##### ■ 迂回路比較

	経路	距離	時間
通常	会津坂下IC⇔西会津IC	約11.4km	約11分
一般道迂回路	会津坂下IC⇔国道49号⇔西会津IC	約12.2km	約13分

## 【5】会津若松IC～会津坂下IC間(上下線)夜間通行止め時迂回路図

### 【通行止め日時】

令和4年10月24日(月)～11月2日(水)

毎夜20時～翌6時 計8夜間

【予備日:11月7日(月)～10日(木)】

※夜間通行止めは、平日20時～翌6時まで行います。

(金曜日の夜間工事は土曜日の早朝6時まで行います。)

※土日祝夜間は実施しません。

※新鶴(にいつる)PA(上下線)は20時～翌6時まで閉鎖します。

### ■ 迂回路図



### ■ 迂回路比較

	経路	距離	時間
通常	会津若松IC⇔会津坂下IC	約14.9km	約12分
一般道迂回路	会津若松IC⇔国道49号⇔会津坂下IC	約18.3km	約27分