

令和4年8月8日  
東日本高速道路株式会社  
佐久管理事務所

## E18 上信越自動車道 碓氷軽井沢ICランプ閉鎖のお知らせ ～舗装補修工事を行います～

NEXCO東日本 佐久管理事務所(長野県佐久市)は、E18 上信越自動車道(以下「上信越道」)の碓氷軽井沢(うすいかるいざわ)インターチェンジ(以下「IC」)にて、舗装補修工事を行うため、夜間ランプ閉鎖を実施します。

お客さまには大変ご迷惑をおかけしますが、お出かけの際には時間にゆとりを持っていただきますよう、ご理解とご協力をお願いします。

### 1. ランプ閉鎖箇所及び日時

番号	道路名	閉鎖箇所	期間	別添資料
①	E18 上信越道	【碓氷軽井沢IC】 上り線 (長野方面)から 流出するランプ	8月29日(月)～9月1日(木) 各日夜21時～翌朝6時	資料1
②		【碓氷軽井沢IC】 下り線 (東京方面)から 流出するランプ	9月12日(月)～9月14日(水) 各日夜21時～翌朝6時	資料2
③		【碓氷軽井沢IC】 上り線 (東京方面)へ 流入するランプ	9月26日(月)～9月28日(水) 各日夜21時～翌朝6時	資料3

※各路線に付している E18 等の表示は、高速道路等の路線番号(ナンバリング)を示しています。

※荒天時は、予備日に順延します。

順延する場合の予備日や迂回路等については、別添資料をご覧ください。

※工事実施判断は、当日の17時頃にTwitterなどでお知らせします。



### 2. 工事概要

上信越道 碓氷軽井沢ICのランプにおいて、路面の損傷が発生しているため、舗装補修工事を実施します。

この作業を行う区間は1車線であり、通常的車線規制では施工が出来ないことから、ランプを閉鎖して作業を行う必要があります。

そのため、お客さまへ極力ご迷惑をおかけしないよう、交通量が少ない平日の夜間にランプの閉鎖を行い、工事を集中的かつ効率的に実施します。安全・快適に高速道路をご利用いただくために必要な工事ですので、ご理解とご協力をお願いします。



舗装損傷状況 現状



舗装補修完了イメージ

### 3. 交通情報の入手方法について

#### (1) 配布・掲示物によるご案内

- ・予告看板やポスター・リーフレットを、周辺の料金所・休憩施設に掲示します。
- ・横断幕を高速道路上の跨道橋に掲示します。

#### (2) お出かけ前に入手できる道路交通情報

- ・NEXCO東日本お客さまセンター(24時間オペレーターが対応)

ナビダイヤル: 0570-024-024

または: 03-5308-2424

- ・NEXCO東日本 道路交通情報サイト「ドラとら」

リアルタイム情報 【P C】 <https://www.drivetraffic.jp/>

【携帯】 <http://m.drivetraffic.jp/>

工事規制情報 【P C】 <https://www.drivetraffic.jp/construction-regulation>

- ・日本道路交通情報センター(JARTIC) 道路交通情報

全国共通ダイヤル 050-3369-6666(携帯電話短縮ダイヤル#8011)

※全国どこからでも最寄りの情報センターに接続します。

全国・関東甲信越情報 050-3369-6600

群馬情報 050-3369-6610

長野情報 050-3369-6620

【P C】 <https://www.jartic.or.jp/>

#### (3) 高速道路をご利用中に入手できる道路交通情報

- ・道路情報板

- ・ハイウェイラジオ(AM1620kHz)

ハイウェイラジオを放送している区間は、高速道路上の標識によりご案内しております。

- ・ハイウェイ情報ターミナル

SA・PAに設置しているモニター画面などにより、道路情報を分かりやすくお知らせします。

- ・VICS

VICS対応のカーナビゲーションなどの搭載機で、道路交通情報が入手できます。

※Twitterの公式アカウントでも情報を配信しています。

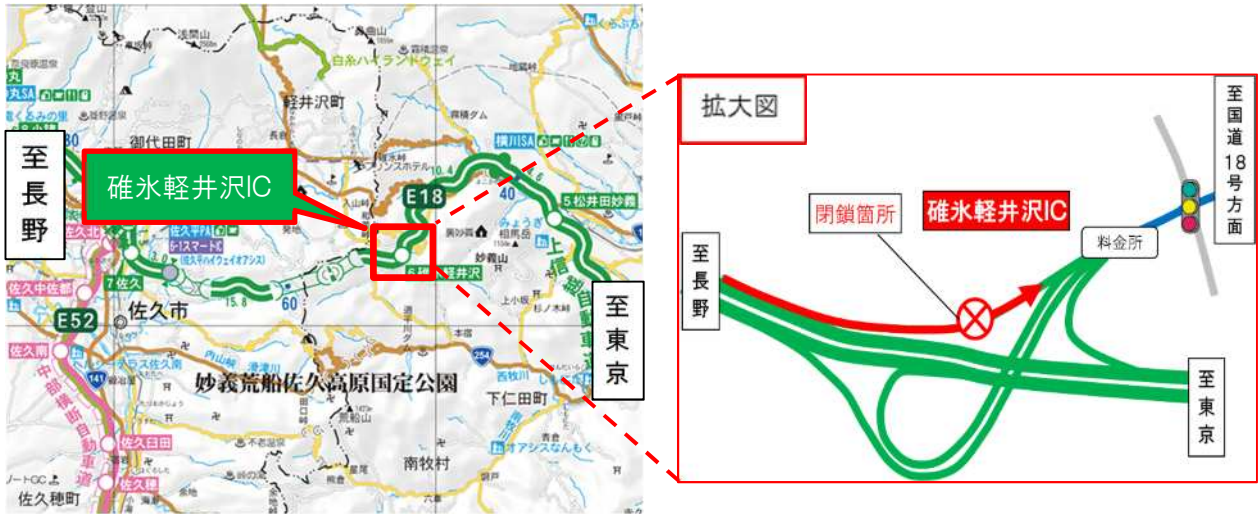
「NEXCO東日本(関東)」(@e\_nexco\_kanto) リアルタイムの交通情報

「NEXCO東日本(関東工事規制)」(@e\_nexco\_kanto\_k) 工事規制の実施判断

# 資料1

## 1. 閉鎖箇所及び日時

(1)閉鎖箇所:碓氷軽井沢IC 上り線(長野方面)から流出するランプ



(2)日時

実施日:令和4年8月29日(月)~9月1日(木) 各日夜21時~翌朝6時

予備日:令和4年9月5日(月)~9月8日(木) 各日夜21時~翌朝6時

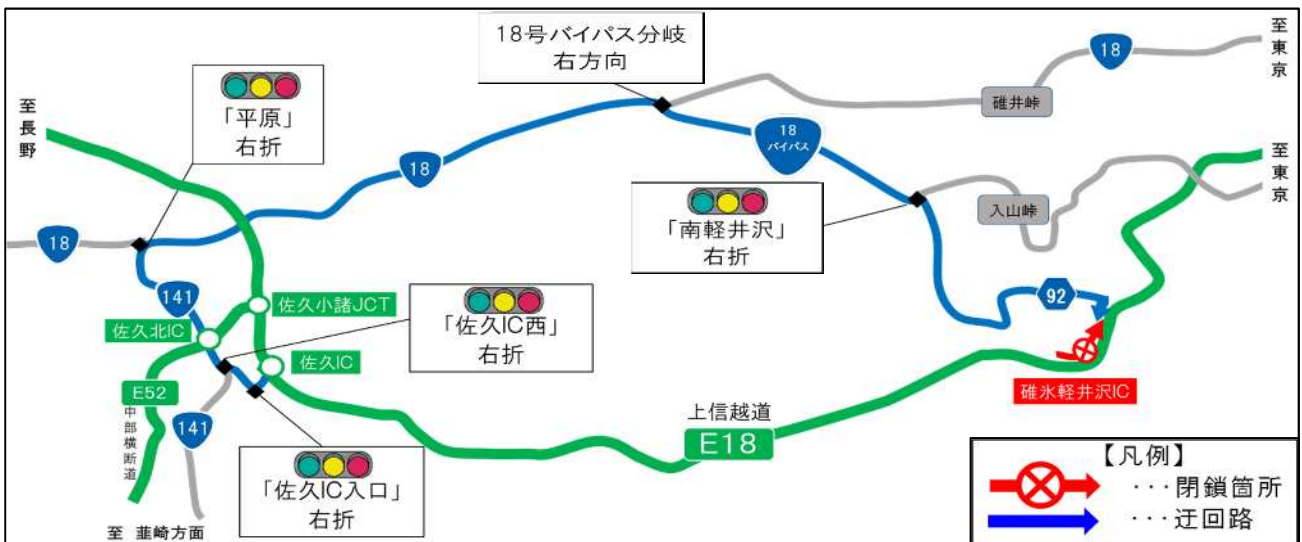
日	月	火	水	木	金	土
8月28日	8月29日	8月30日	8月31日	9月1日	9月2日	9月3日
	21時	6時	21時	6時	21時	6時
	①閉鎖		①閉鎖		①閉鎖	
9月4日	9月5日	9月6日	9月7日	9月8日	9月9日	9月10日
	21時	6時	21時	6時	21時	6時
	予備日		予備日		予備日	

## 2. 迂回路

青色矢印のとおりに、佐久ICを降りて国道141号を上田方面、国道18号・18号バイパスを東京方面に進み、碓氷軽井沢ICにお向かいください。

佐久IC⇒碓氷軽井沢IC間を迂回した場合、所要時間は約46分(通常約18分)かかる見込みです。

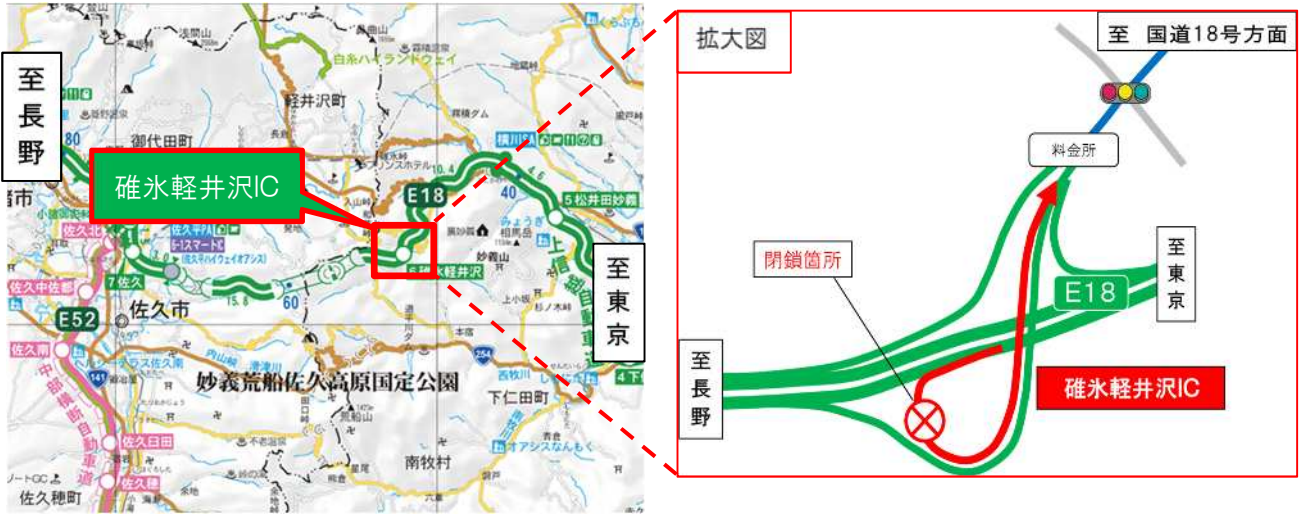
迂回により所要時間が長くなりますので、お時間にゆとりをもってお出かけください。



# 資料2

## 1. 閉鎖箇所及び日時

(1)閉鎖箇所:碓氷軽井沢IC 下り線(東京方面)から流出するランプ



(2)日時

実施日:令和4年9月12日(月)~9月14日(水) 各日夜21時~翌朝6時

予備日:令和4年9月15日(木)・9月20日(火)~9月21日(水) 各日夜21時~翌朝6時

日	月	火	水	木	金	土
9月11日	9月12日	9月13日	9月14日	9月15日	9月16日	9月17日
	21時	6時	21時	6時	21時	6時
	②閉鎖		②閉鎖		予備日	
9月18日	9月19日	9月20日	9月21日	9月22日	9月23日	9月24日
		21時	6時	21時	6時	
		予備日		予備日		

## 2. 迂回路

青色矢印のとおり、松井田妙義ICを降りて、国道18号バイパスなどを通して、碓氷軽井沢ICにお向かいください。松井田妙義IC⇒碓氷軽井沢IC間を迂回した場合、所要時間は約37分(通常約13分)かかる見込みです。迂回により所要時間が長くなりますので、お時間にゆとりを持ってお出かけください。



# 資料3

## 1. 閉鎖箇所及び日時

(1)閉鎖箇所:碓氷軽井沢IC 上り線(東京方面)へ流入するランプ



(2)日時

実施日:令和4年9月26日(月)~9月28日(水) 各日夜21時~翌朝6時

予備日:令和4年9月29日(木)・10月3日(月)~10月4日(火) 各日夜21時~翌朝6時

日	月	火	水	木	金	土
9月25日	9月26日	9月27日	9月28日	9月29日	9月30日	10月1日
	21時 6時	21時 6時	21時 6時	21時 6時	21時 6時	
	③閉鎖	③閉鎖	③閉鎖	予備日		
10月2日	10月3日	10月4日	10月5日	10月6日	10月7日	10月8日
	21時 6時	21時 6時				
	予備日	予備日				

## 2. 迂回路

青色矢印のとおり、国道18号バイパスなどを通して、松井田妙義ICをご利用ください。

碓氷軽井沢IC⇒松井田妙義IC間を迂回した場合、所要時間は約37分(通常約13分)かかる見込みです。

迂回により所要時間が長くなりますので、お時間にゆとりを持ってお出かけください。

