



あなたに、ベスト・ウェイ。

NEXCO

東日本

NEWS RELEASE

令和4年8月22日

東日本高速道路株式会社

那須管理事務所

## E4 東北自動車道 上り線 上河内スマートIC 夜間閉鎖のお知らせ

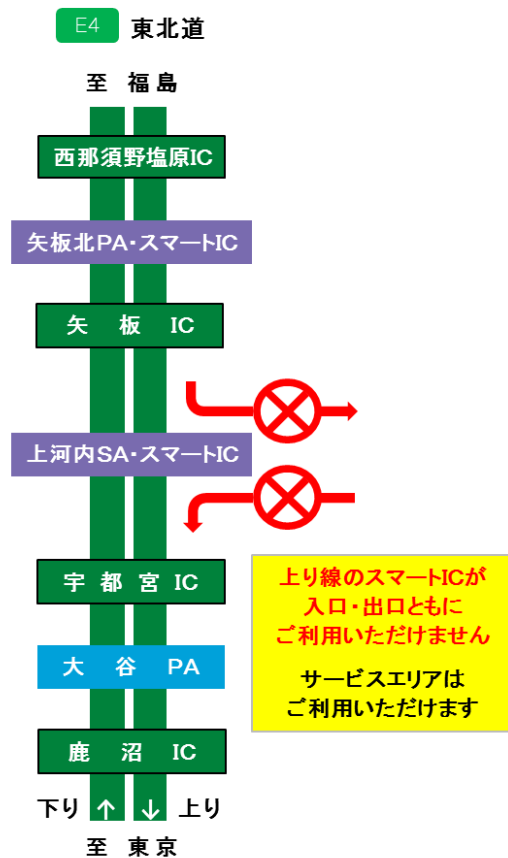
9月5日(月)～8日(木) 各日20時から翌朝5時まで  
～ETC設備の更新を行います～

NEXCO東日本 那須管理事務所(栃木県那須郡那須町)では、E4 東北自動車道(以下「東北道」)上り線 上河内スマートインターチェンジ(以下「スマートIC」)において、ETC設備の更新工事を行うため、夜間閉鎖を実施します。

お客さまには大変ご迷惑をおかけしますが、お出かけの際には時間にゆとりをもつていただきますようご理解とご協力をお願いします。

### 1. 閉鎖箇所及び日時

(1)閉鎖箇所:東北道 上り線 上河内スマートIC 入口・出口



※各路線に付している E4 等の表示は、高速道路等の路線番号(ナンバリング)を示しています。

## (2)日時

実施日：令和4年9月5日(月)～8日(木) 各日夜20時～翌朝5時まで

予備日：令和4年9月9日(金)・12日(月) 各日夜20時～翌朝5時まで

日	月	火	水	木	金	土
9月4日	9月5日	9月6日	9月7日	9月8日	9月9日	9月10日
	20時 5時	20時 5時	20時 5時	20時 5時	20時 5時	20時 5時
	閉鎖	閉鎖	閉鎖	閉鎖	予備日	
9月11日	9月12日	9月13日	9月14日	9月15日	9月16日	9月17日
	20時 5時					
	予備日					

※荒天時の場合、予備日に順延します。

※工事実施判断は、当日の夕方17時にTwitterなどで行います。



## 2. 迂回路

迂回路にあたっては、【別紙】をご参照ください。

迂回により所要時間が長くなりますので、お時間にゆとりをもってお出かけください。

## 3. 工事概要

東北道 上り線 上河内スマートIC 入口・出口において、ETC設備の更新工事を実施します。

工事実施にあたって通常のレーン規制では施工が出来ないことから、スマートICを閉鎖して作業を行う必要があります。そのため、お客さまへ極力ご迷惑をおかけしないよう、交通量が少ない平日の夜間にスマートICの閉鎖を行い、工事を集中的かつ効率的に実施します。安全・快適に高速道路をご利用いただくために必要な工事ですので、ご理解とご協力をお願いします。



車両検知器の設置



電線管の設置

#### 4. 交通情報の入手方法について

##### (1) 配布・掲示物によるご案内

- ・予告看板やポスター・リーフレットを、周辺の料金所・休憩施設に掲示します。

##### (2) お出かけ前に入手できる道路交通情報

- ・NEXCO東日本 お客さまセンター(24時間オペレーターが対応)

ナビダイヤル：0570-024-024

またはTEL：03-5308-2424

- ・NEXCO東日本 道路交通情報サイト「ドラとら」

リアルタイム情報 【P C】 <https://www.drivetraffic.jp/>

【携帯】 <http://m.drivetraffic.jp/>

工事規制情報 【P C】 <https://www.drivetraffic.jp/construction-regulation>

- ・日本道路交通情報センター(JARTIC) 道路交通情報

全国共通ダイヤル 050-3369-6666 (携帯電話短縮ダイヤル#8011)

※全国どこからでも最寄りの情報センターに接続します。

全国・関東甲信越情報 050-3369-6600

栃木情報 050-3369-6609

【P C】 <https://www.jartic.or.jp/>

##### (3) 高速道路をご利用中に入手できる道路交通情報

- ・道路情報板

- ・ハイウェイラジオ(AM1620kHz)

ハイウェイラジオを放送している区間は、高速道路上の標識によりご案内しております。

- ・ハイウェイ情報ターミナル

SA・PAに設置しているモニター画面などにより、道路情報を分かりやすくお知らせします。

- ・VICS

VICS対応のカーナビゲーションなどの搭載機で、道路交通情報が入手できます。

※Twitterの公式アカウントでも情報を配信しています。

「NEXCO東日本(関東)」(@e\_nexco\_kanto)

リアルタイムな交通情報

「NEXCO東日本(関東工事規制)」(@e\_nexco\_kanto\_k)

工事規制の実施判断

## 東北自動車道 上り線 上河内スマートIC 夜間閉鎖時迂回路図

## 【閉鎖箇所・日時】

東北自動車道 上り線 上河内スマートIC 入口・出口

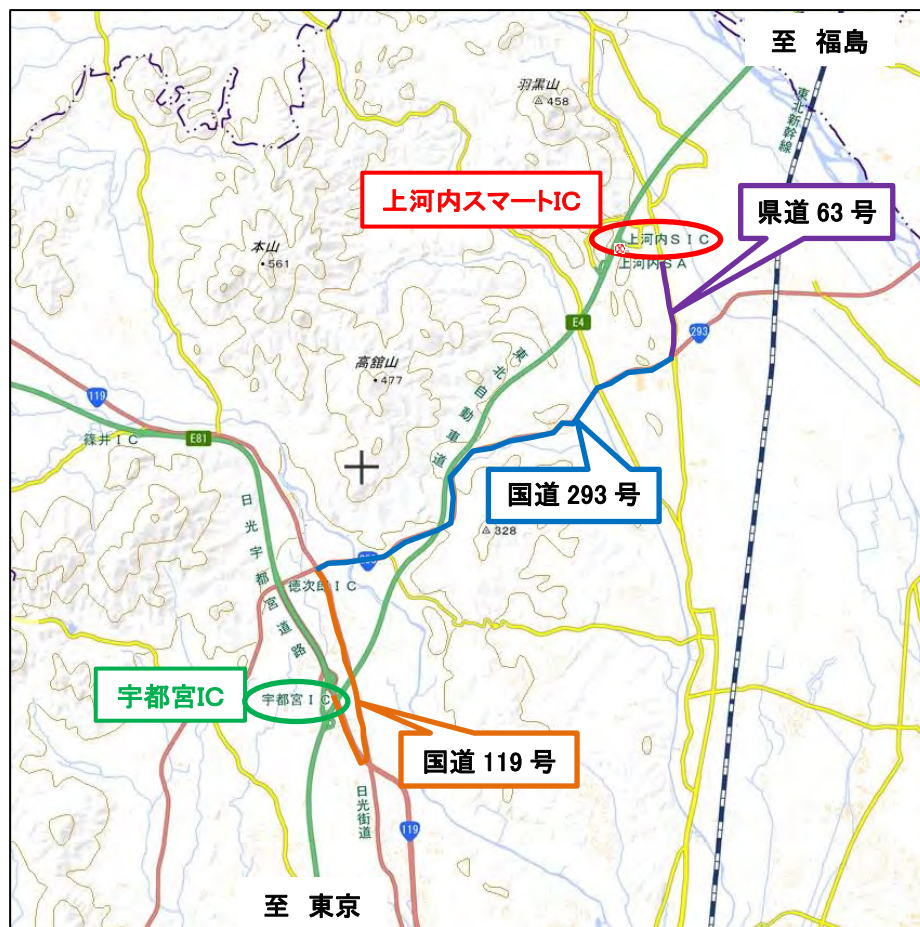
令和4年9月5日(月)～8日(木)

各日夜20時～翌朝5時まで

【予備日:令和4年9月9日(金)・12日(月) 各日夜20時～翌朝5時まで】

## (1)上り線 上河内スマートIC入口をご利用の場合

スマートIC閉鎖中は下図のとおり、【宇都宮IC】をご利用ください。

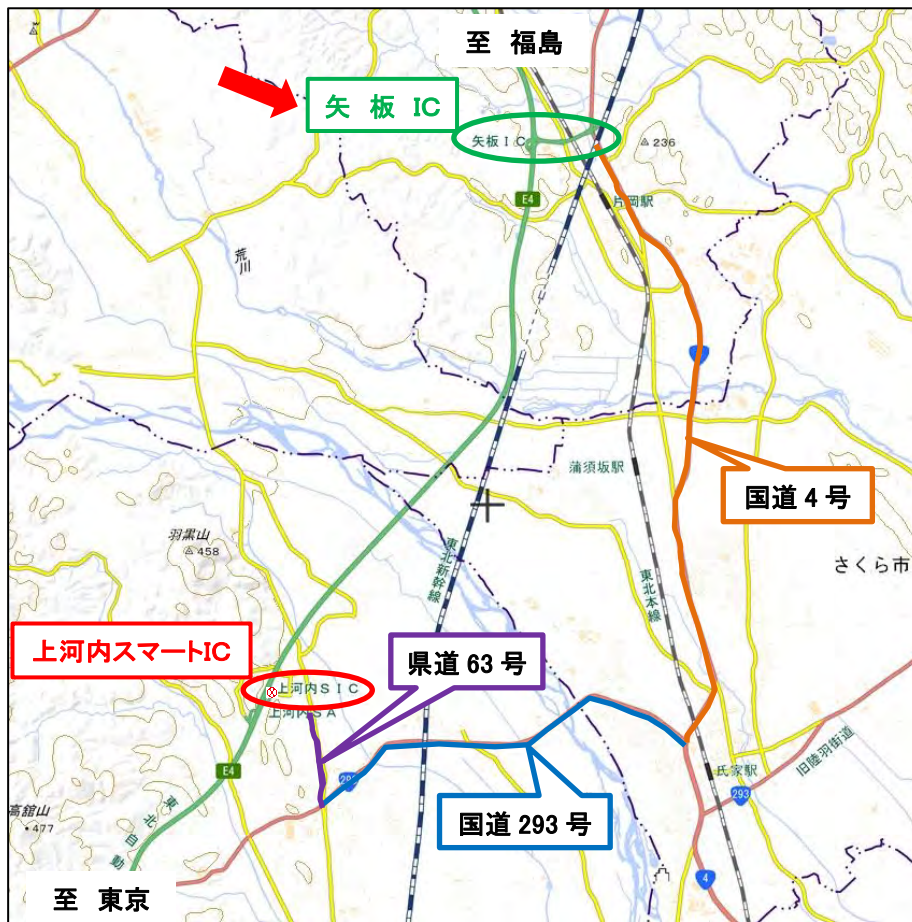
地理院地図(国土地理院) (<https://maps.gsi.go.jp/>)をもとに、東日本高速道路株が加工

## ■迂回路比較 上河内スマートIC⇒宇都宮IC間

	経路	距離	所要時間
通常	上河内スマートIC⇒宇都宮IC	7.6km	約5分
一般道迂回路	上河内スマートIC⇒ <u>県道63号</u> ⇒ <u>国道293号</u> ⇒ <u>国道119号</u> ⇒宇都宮IC	11.7km	約24分

(2)上り線 上河内スマートIC出口をご利用の場合

スマートIC閉鎖中は下図のとおり、【矢板IC】をご利用ください。



地理院地図(国土地理院) (<https://maps.gsi.go.jp/>)をもとに、東日本高速道路株が加工

■迂回路比較 矢板IC⇒上河内スマートIC間

	経路	距離	所要時間
通常	矢板IC⇒上河内スマートIC	9.6km	約7分
一般道 迂回経路	矢板IC⇒ <u>国道4号</u> ⇒ <u>国道293号</u> ⇒ <u>県道63号</u> ⇒上河内スマートIC	17.8km	約36分