

令和4年9月26日

東日本高速道路株式会社
 東北支社仙台東管理事務所
 東北支社仙台工事事務所

仙台都市圏高速環状ネットワーク(ぐるっ都・仙台) 2022年秋 維持修繕作業等による夜間通行止めの実施

NEXCO東日本仙台東管理事務所(仙台市若林区)、仙台工事事務所(仙台市若林区)は、仙台都市圏高速環状ネットワーク(ぐるっ都・仙台)において、**E48** 仙台南部道路で舗装補修工事および付加車線事業に伴う走行車線の切替工事、**E6** 仙台北部道路で舗装補修工事を行うため、夜間通行止めを実施します。

そのため、お出かけの際には、時間にゆとりをもって出発いただくとともに、走行の際には国道4号等への迂回をお願いします。

高速道路をご利用されるお客さまには大変ご迷惑をおかけすることとなり申し訳ございませんが、高速道路を安全・快適にご利用いただくために必要な工事に、ご理解とご協力をお願いします。

記

1. 通行止め区間

- 【1】仙台南部道路 仙台若林(せんだいわかばやし)ジャンクション(JCT)
 ～仙台南(せんだいみなみ)インターチェンジ(IC)間(上下線) (別添資料-1)
- 【2】仙台北部道路 利府(りふ)JCT～富谷(とみや)IC間(上下線) (別添資料-3)

(位置図)



2. 通行止め日時

【1】仙台南部道路 仙台若林JCT～仙台南IC間(上下線)

令和4年10月24日(月)～11月8日(火) 20時～翌5時まで【10夜間】

【予備日:令和4年11月9日(水)～15日(火)】

【2】仙台北部道路 利府JCT～富谷IC間(上下線)

令和4年11月16日(水)～24日(木) 20時～翌5時まで【6夜間】

【予備日:令和4年11月25日(金)～30日(水)】


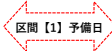

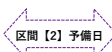
※夜間通行止めは、平日の20時から翌5時まで行います。

(金曜日の夜間通行止めは土曜日の早朝5時まで行います)

※天候等によって中止する場合がありますので、高速道路をご利用の際は「ドラとら」などのWebサイトより最新の情報をご確認いただきますようお願いいたします。

日	月	火	水	木	金	土
10月23日	10月24日	10月25日	10月26日	10月27日	10月28日	10月29日
	↔ 区間【1】 ↔ ↔ 区間【1】 ↔ ↔ 区間【1】 ↔ ↔ 区間【1】 ↔ ↔ 区間【1】 ↔					
10月30日	10月31日	11月1日	11月2日	11月3日	11月4日	11月5日
	↔ 区間【1】 ↔ ↔ 区間【1】 ↔ ↔ 区間【1】 ↔					
11月6日	11月7日	11月8日	11月9日	11月10日	11月11日	11月12日
	↔ 区間【1】 ↔ ↔ 区間【1】 ↔		↔ 区間【1】 予備日 ↔ ↔ 区間【1】 予備日 ↔ ↔ 区間【1】 予備日 ↔			
11月13日	11月14日	11月15日	11月16日	11月17日	11月18日	11月19日
	↔ 区間【1】 予備日 ↔ ↔ 区間【1】 予備日 ↔		↔ 区間【2】 ↔ ↔ 区間【2】 ↔ ↔ 区間【2】 ↔			
11月20日	11月21日	11月22日	11月23日	11月24日	11月25日	11月26日
	↔ 区間【2】 ↔ ↔ 区間【2】 ↔			↔ 区間【2】 ↔ ↔ 区間【2】 予備日 ↔		
11月27日	11月28日	11月29日	11月30日	12月1日	12月2日	12月3日
	↔ 区間【2】 予備日 ↔ ↔ 区間【2】 予備日 ↔ ↔ 区間【2】 予備日 ↔					

【凡例】

-  仙台南部道路 仙台若林JCT～仙台南IC間 夜間通行止め実施日
-  仙台南部道路 仙台若林JCT～仙台南IC間 夜間通行止め予備日
-  仙台北部道路 利府JCT～富谷IC間 夜間通行止め実施日
-  仙台北部道路 利府JCT～富谷IC間 夜間通行止め予備日

3. 迂回路

【1】国道4号、国道286号、県道129号、県道23号、市道元寺小路郡山線、市道仙台長町線
(別添資料-1)

【2】国道4号、県道35号、県道3号、県道9号 (別添資料-3)

4. 工事内容

①舗装補修工事

損傷した舗装の補修工事を行います。



【施工前】



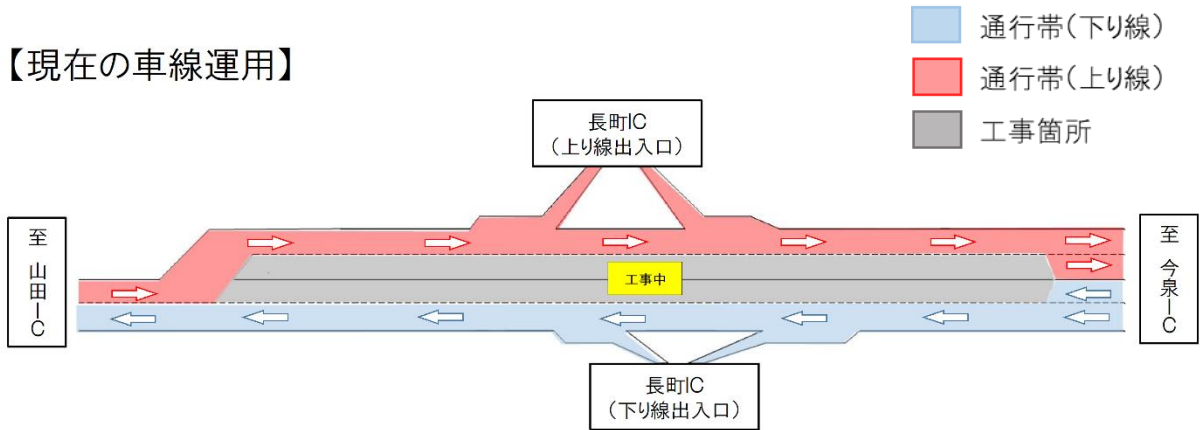
【施工後(イメージ)】

②仙台南部道路 付加車線工事

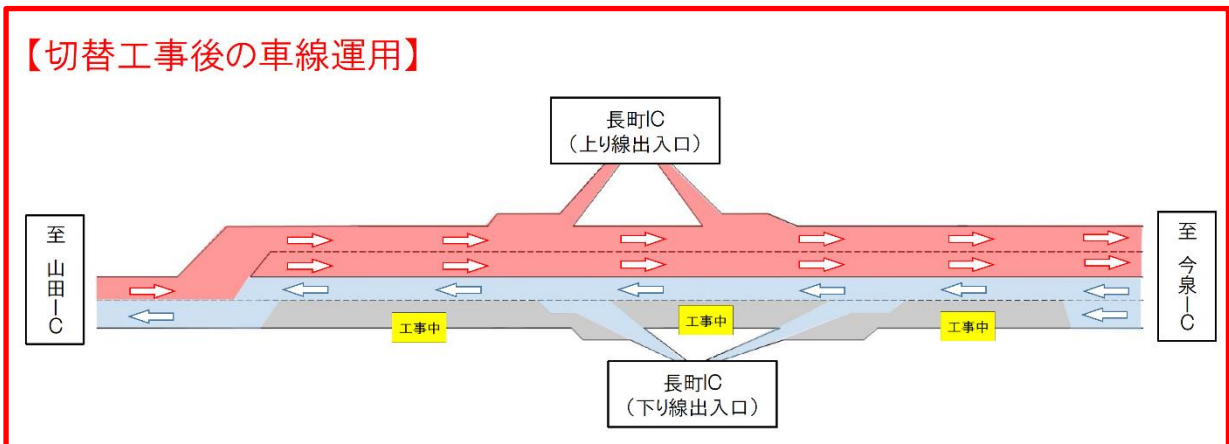
付加車線事業に伴う走行車線の切替工事を行います。

【4車線化工事完成までのステップ】

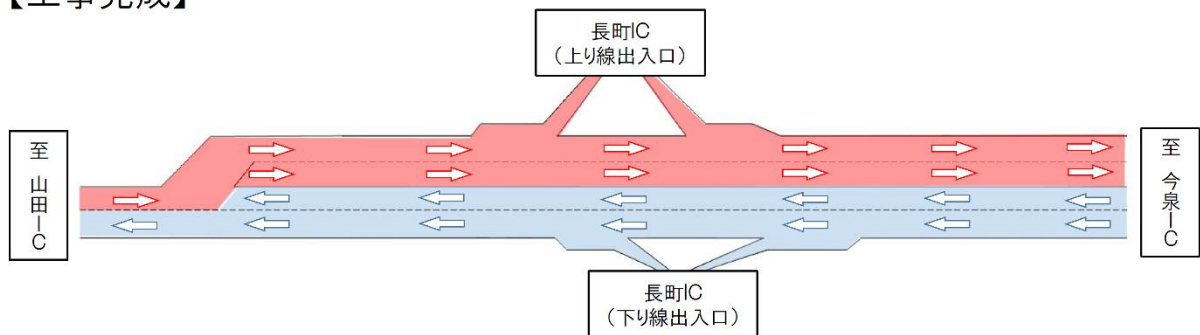
【現在の車線運用】



【切替工事後の車線運用】



【工事完成】



5. 通行止めに伴う乗継料金調整について（別添資料-2、4）

夜間通行止めにより高速道路を一旦流出し、通行止め区間を迂回して再度同一方向に乗り継がれるお客さまは、ご利用区間に応じて通行料金を調整する「乗継調整」をします。

6. 交通情報の入手方法について

全国の高速道路の便利な情報が満載のサイト『ドラぷら』

【アドレス】 <https://www.driveplaza.com/>

高速道路の交通情報提供サービス『ドライブトラフィック(ドラとら)』

【アドレス】 リアルタイム情報 <https://www.drivetraffic.jp/>

工事規制情報 <https://www.drivetraffic.jp/construction-regulation>

NEXCO東日本お客さまセンター

24時間365日オペレーターが対応いたします。

【電話番号】 0570-024-024 または 03-5308-2424

日本道路交通情報センター(JARTIC)

【電話番号】

全国共通ダイヤル 050-3369-6666（携帯短縮ダイヤル#8011）

※全国どこからでも最寄りの情報センターに接続します。

宮城情報 050-3369-6604

東北地方高速情報 050-3369-6761

ハイウェイラジオ

ハイウェイラジオ(AM1620kHz)

放送している区間は高速道路上の標識によりご案内しております。

※ツイッターの公式アカウント「NEXCO東日本(東北)」(@e_nexco_tohoku)でも情報を配信しています。

【1】仙台南部道路 仙台若林JCT～仙台南IC間(上下線)夜間通行止め時迂回路図

【通行止め区間・日時】
【1】仙台若林JCT～仙台南IC間(上下線)
令和4年10月24日(月)～11月8日(火) 20時～翌5時 【10夜間】
【予備日:11月9日(水)～15日(火)】
※夜間通行止めは、平日の20時から翌5時まで行います。
(金曜日の夜間通行止めは土曜日の早朝5時まで行います)



地理院地図(国土地理院)(<https://maps.gsi.go.jp/>)をもとに、東日本高速道路(株)が加工

■ 迂回路比較

東北自動車道(上り線)をご利用し、いわき方面へ走行される場合
 仙台東部道路(下り線)をご利用し、盛岡方面へ走行される場合

経路		距離	時間
通常	名取IC⇔仙台南IC	約16.6km	約14分
一般道 迂回経路	名取IC⇔ <u>県道129号</u> ⇔ <u>国道4号</u> ⇔ <u>市道元寺小路郡山線</u> ⇔ <u>市道仙台長町線</u> ⇔ <u>国道286号</u> ⇔仙台南IC	約20.0km	約40分

■ 迂回路比較

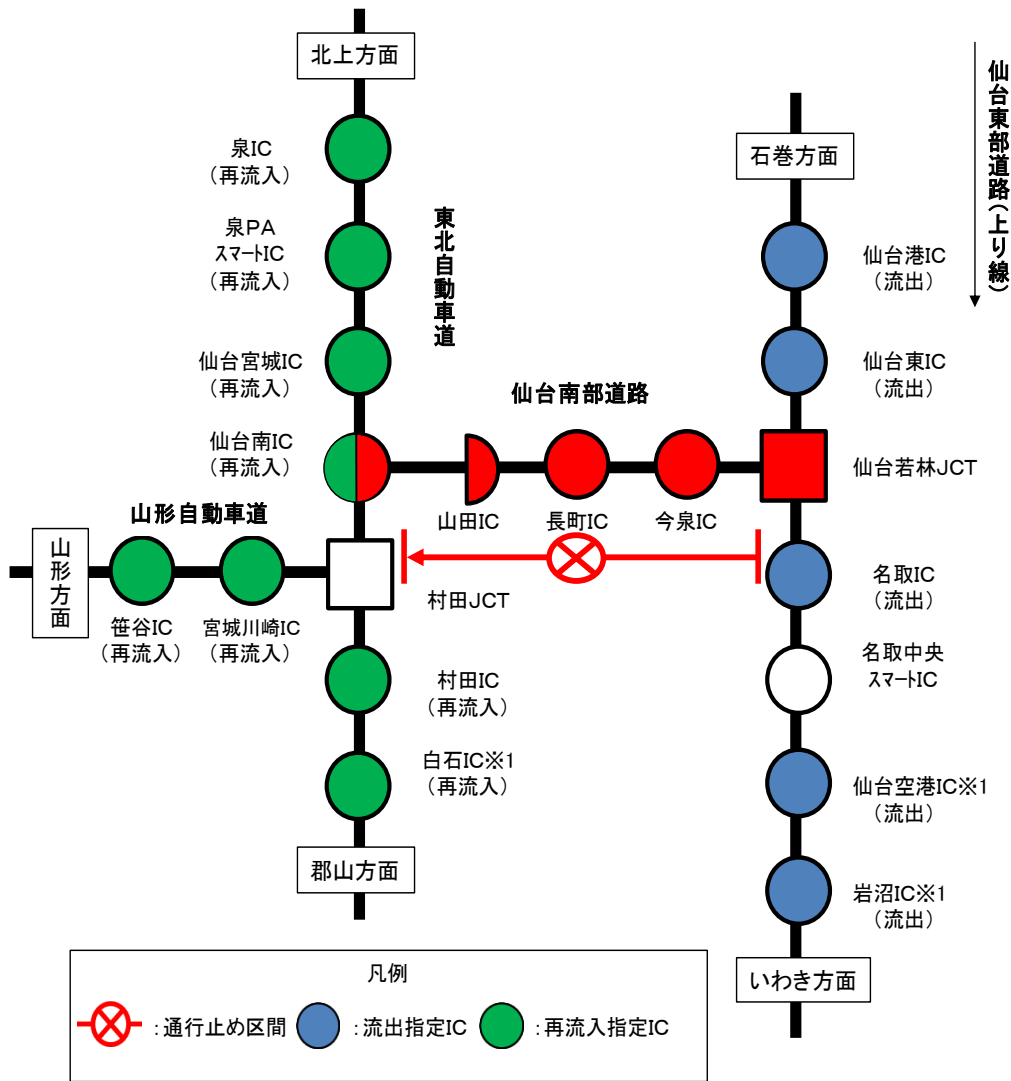
東北自動車道(下り線)をご利用し、石巻方面へ走行される場合
 仙台東部道路(上り線)をご利用し、郡山方面へ走行される場合

経路		距離	時間
通常	仙台東IC⇔仙台南IC	約18.1km	約16分
一般道 迂回経路	仙台東IC⇔ <u>県道23号</u> ⇔ <u>国道4号</u> ⇔ <u>市道元寺小路郡山線</u> ⇔ <u>市道仙台長町線</u> ⇔ <u>国道286号</u> ⇔仙台南IC	約17.2km	約38分

乗継料金調整について(夜間通行止め区間)

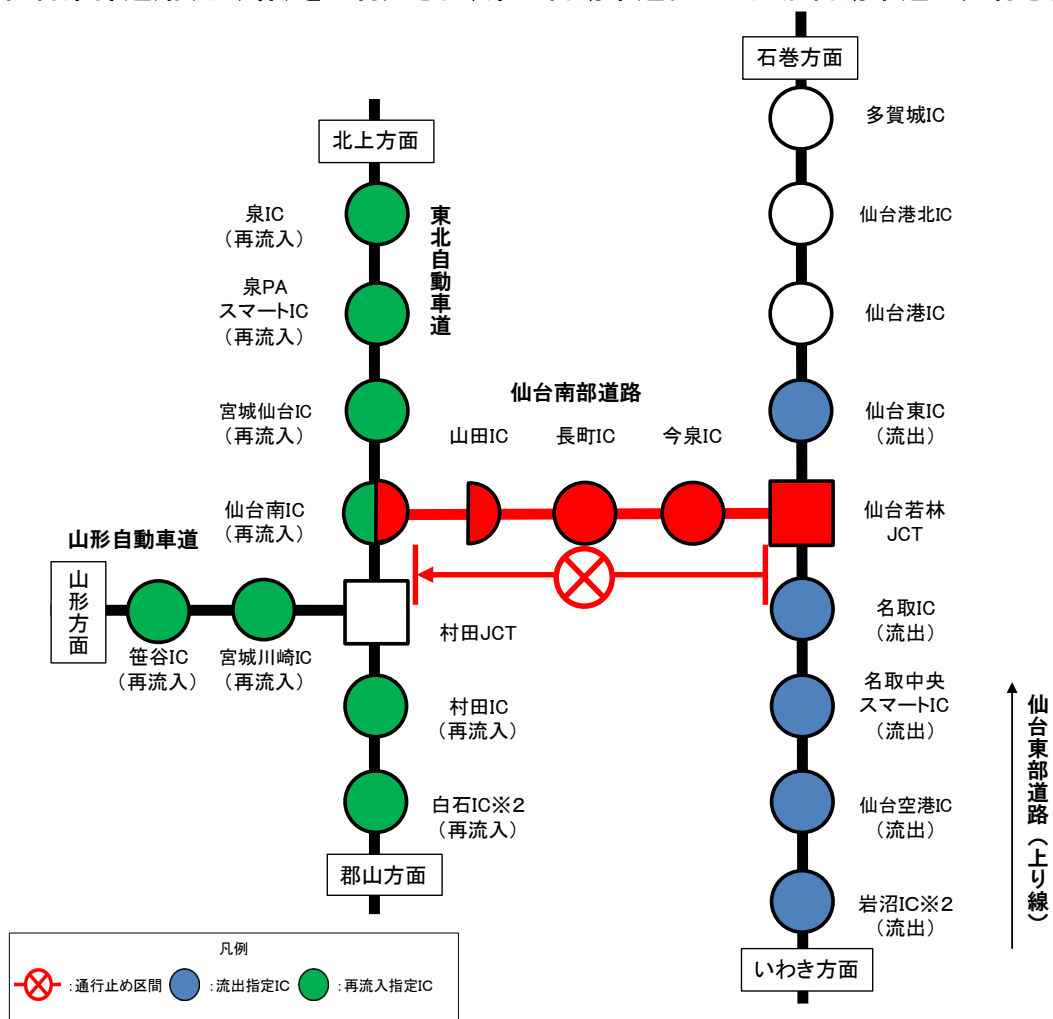
乗継料金調整の対象となるICは下図「流出IC」、「再流入IC」を利用した場合のみとなります。

仙台東部道路(上り線)をご利用され、東北自動車道および山形自動車道へ走行される場合



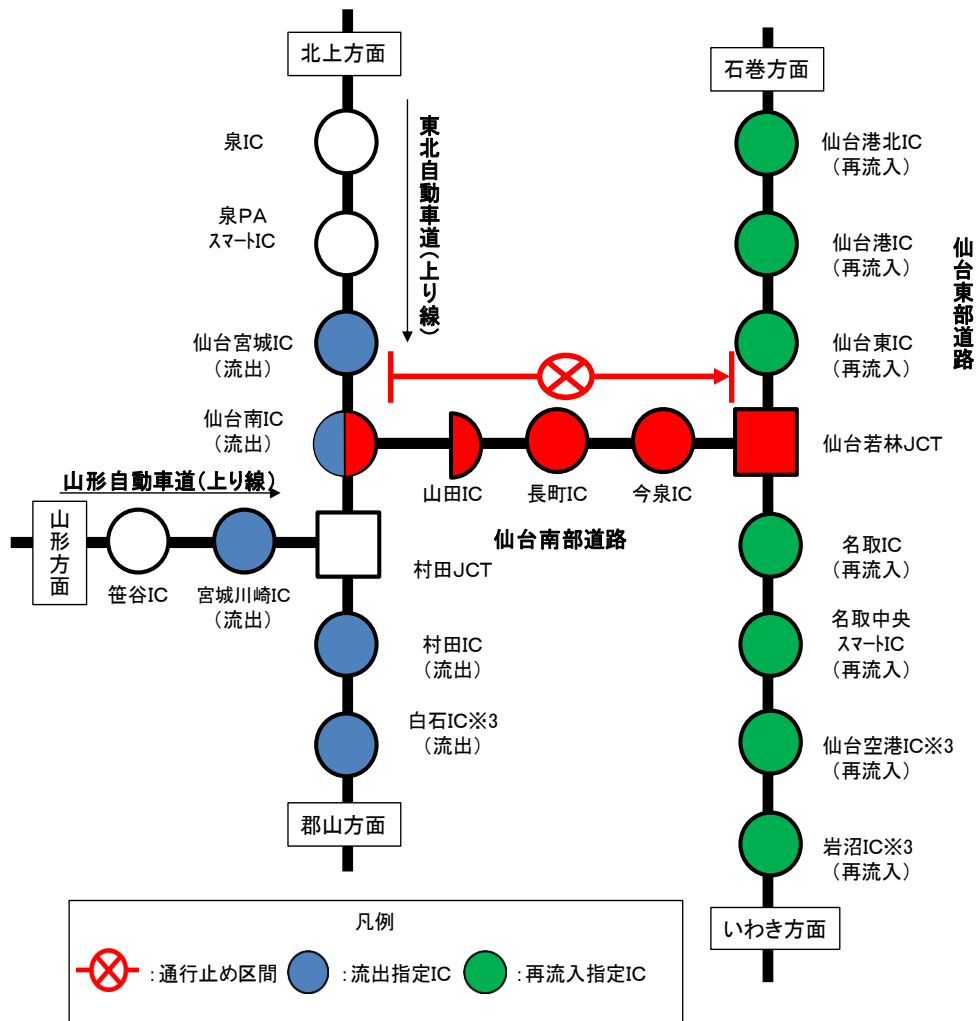
※1 仙台空港ICまたは岩沼ICで流出した場合、白石ICからの再流入のみ乗継調整適用

仙台東部道路(下り線)をご利用され、東北自動車道および山形自動車道へ走行される場合



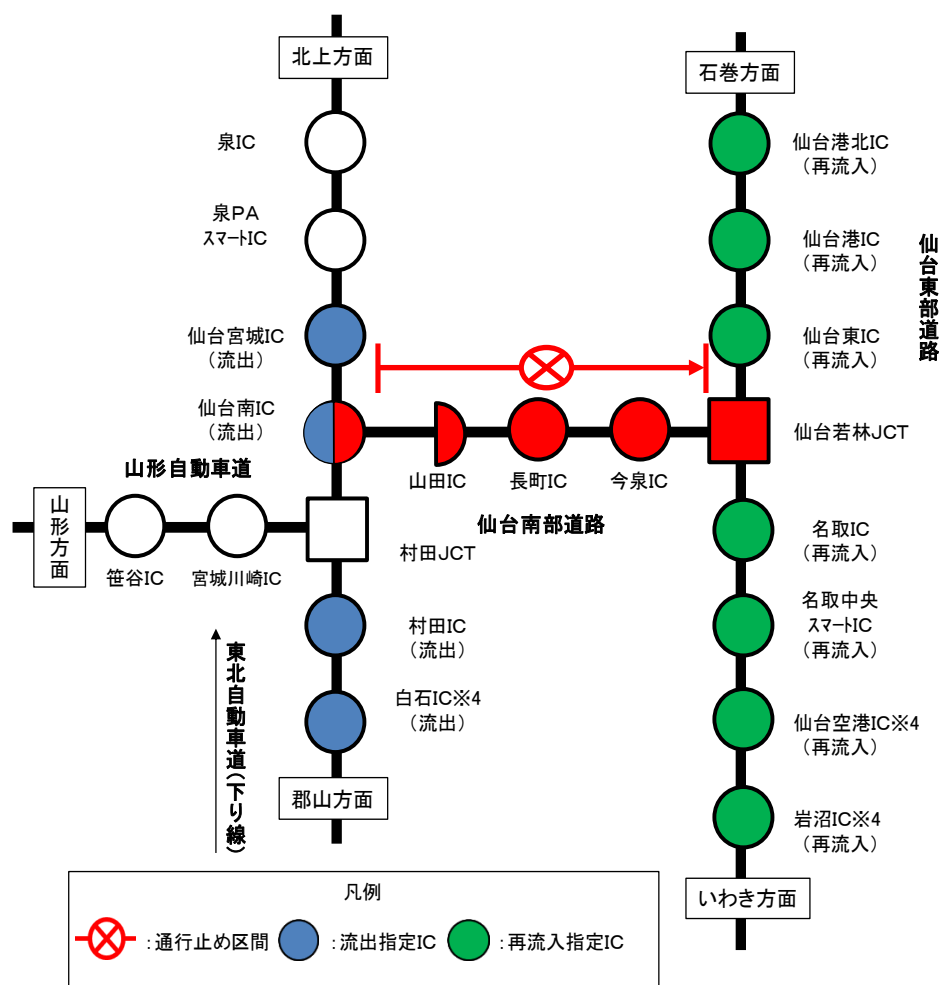
※2 岩沼ICで流出した場合、白石ICからの再流入のみ乗継調整適用

東北自動車道(上り線)および山形自動車道(上り線)をご利用され、仙台東部道路へ走行される場合



※3 白石ICで流出した場合、仙台空港ICまたは岩沼ICからの再流入のみ乗継調整適用

東北自動車道(下り線)をご利用され、仙台東部道路へ走行される場合



※4 白石ICで流出した場合、仙台空港ICまたは岩沼ICからの再流入のみ乗継調整適用

◆乗継料金調整のご利用方法

《ETCのお客さま》

- ETCをご利用のお客さまは、流出ICを無線走行していただき、再流入ICも無線走行をお願いします。(ETC車には「乗継証明書」は発行されません)
- 乗り継ぎされた走行を一つの走行とみなして、ETC時間帯割引を適用します。
なお、通行料金は請求時の調整となるため、料金所での料金表示器と異なる場合があります。

《現金等のお客さま》

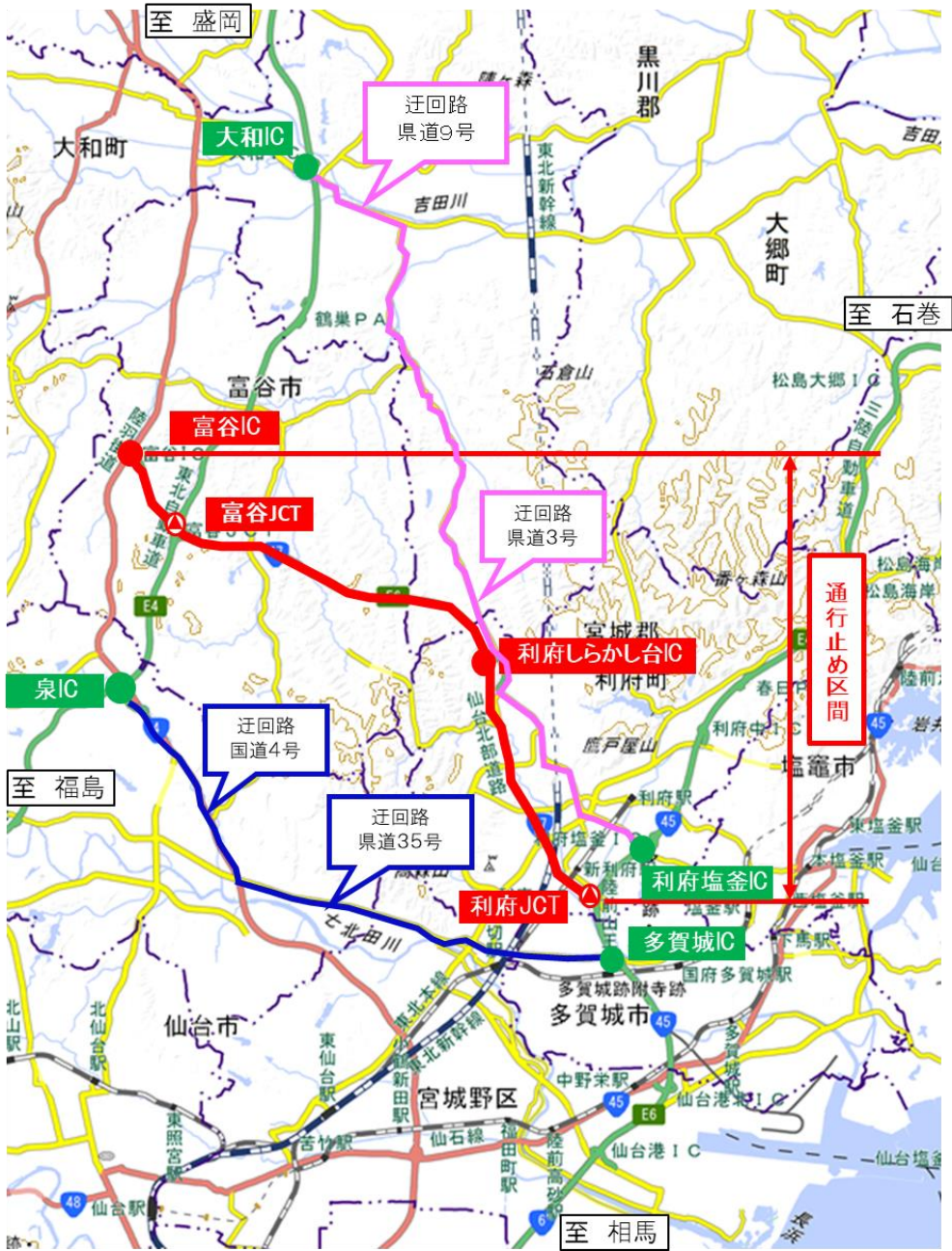
- 現金等でお支払いのお客さまは、流出ICで「乗継証明書」をお受け取りいただき、再流入ICで通行券をお取りいただき、最初に料金を支払う料金所で「乗継証明書」と通行券をお渡してください。

◆乗継料金調整に関する注意事項

- 通行止め解除後は、流出ICから流入されても乗継料金調整を行います。
- スマートICはETC車のみ利用可能です。
- 通行止め区間内のICで流出、もしくは通行止め解除後に再流入された場合も、乗継料金調整を行います。

【2】仙台北部道路 利府JCT～富谷IC間(上下線)夜間通行止め時迂回路図

【通行止め区間・日時】
【2】利府JCT～富谷IC間(上下線)
令和4年11月16日(水)～24日(木) 20時～翌5時【6夜間】
【予備日:11月25日(金)～30日(水)】
※夜間通行止めは、平日の20時から翌5時まで行います。
(金曜日の夜間通行止めは土曜日の早朝5時まで行います)



地理院地図(国土地理院)(<https://maps.gsi.go.jp/>)をもとに、東日本高速道路株が加工

■ 迂回路比較

東北自動車道(下り線)をご利用し、石巻方面へ走行される場合

三陸自動車道路(上り線)をご利用し、郡山方面へ走行される場合

経路		距離	時間
通常	利府JCT⇔富谷JCT⇔泉IC	約14.9km	約12分
一般道 迂回経路	多賀城IC⇔ <u>県道35号</u> ⇔ <u>国道4号</u> ⇔泉IC	約11.3km	約16分

■ 迂回路比較

東北自動車道(上り線)をご利用し、いわき方面へ走行される場合

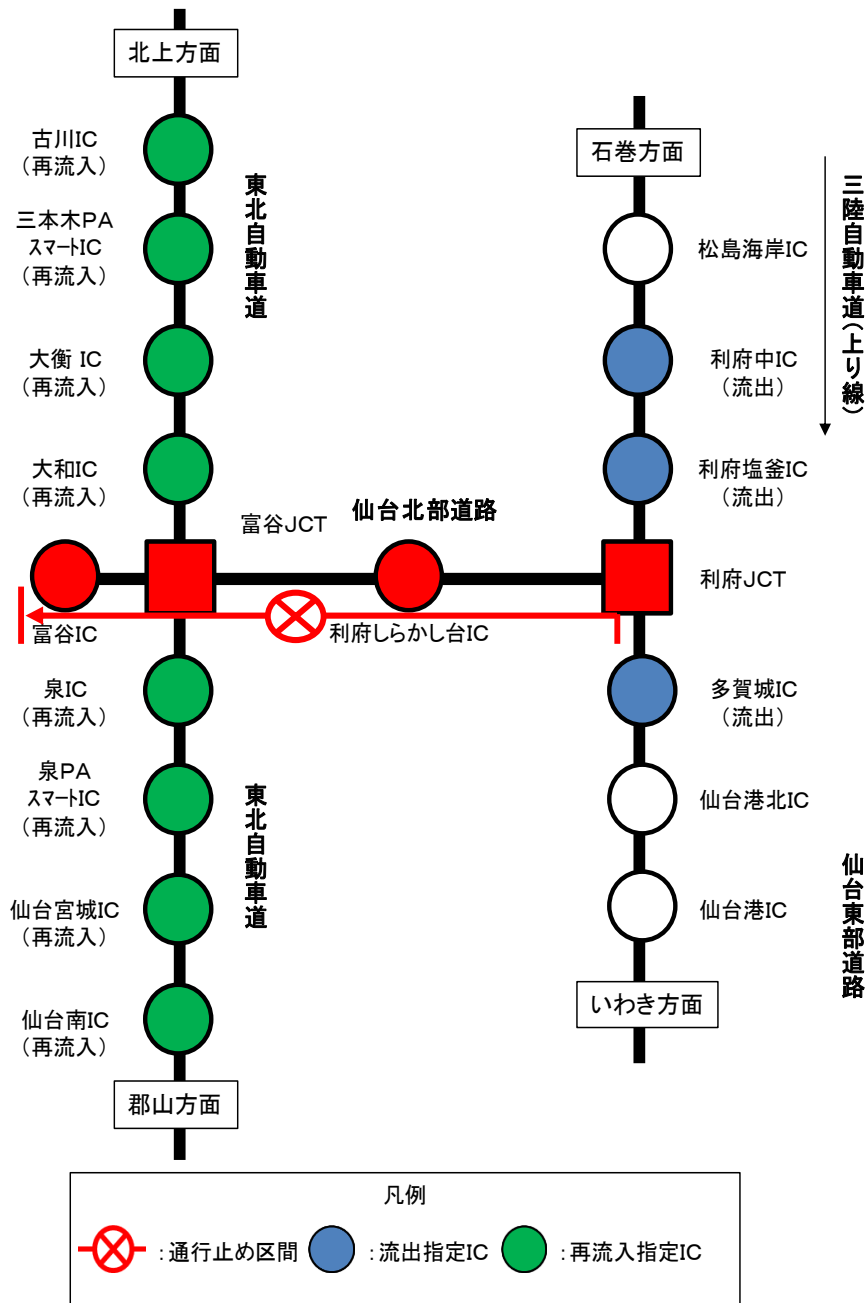
三陸自動車道路(下り線)をご利用し、北上方面へ走行される場合

経路		距離	時間
通常	利府塩釜IC⇔富谷JCT⇔大和IC	約21.3km	約16分
一般道 迂回経路	利府塩釜IC⇔ <u>県道3号</u> ⇔ <u>県道9号</u> ⇔大和IC	約16.4km	約26分

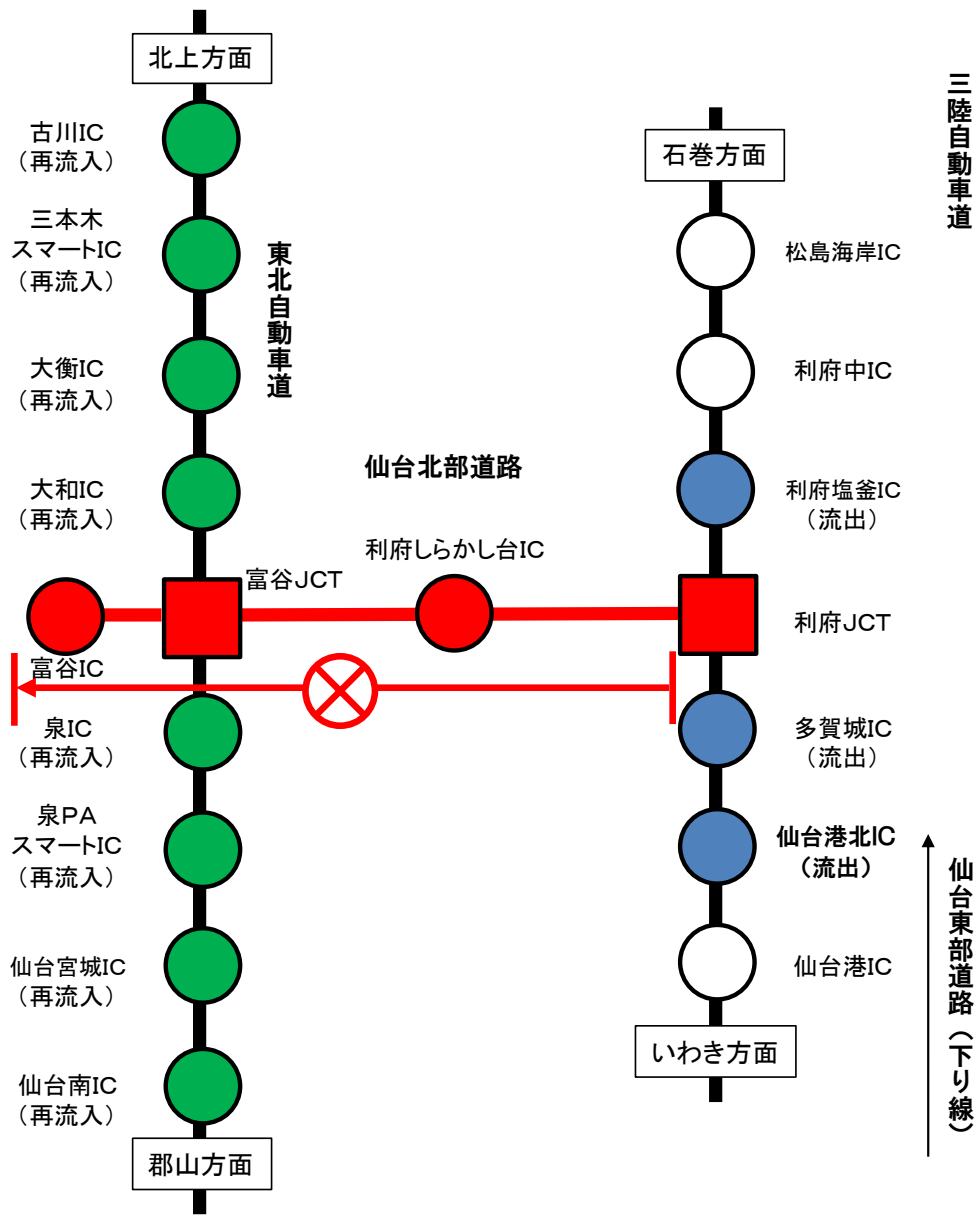
乗継料金調整について(夜間通行止め区間)

乗継料金調整の対象となるICは下図「流出IC」、「再流入IC」を利用した場合のみとなります。

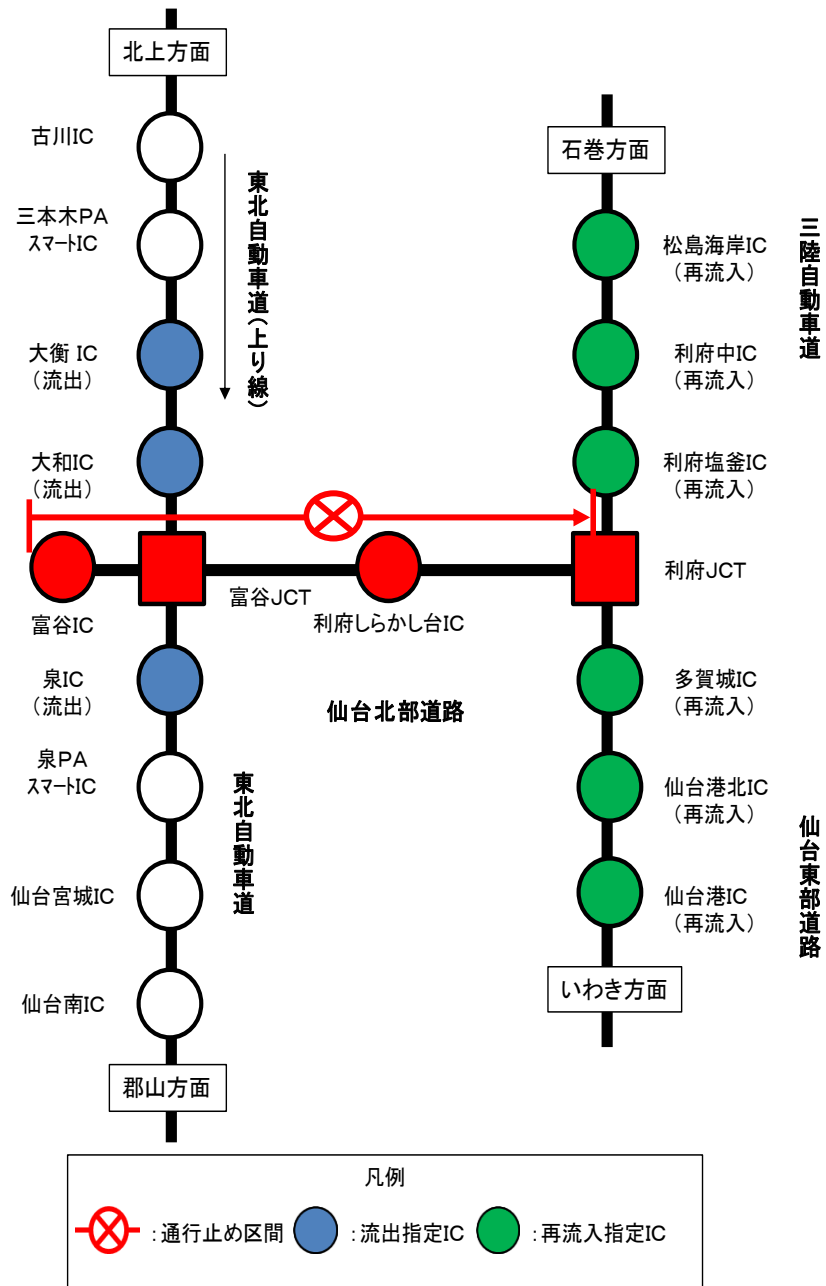
三陸自動車道(上り線)をご利用され、東北自動車道へ走行される場合



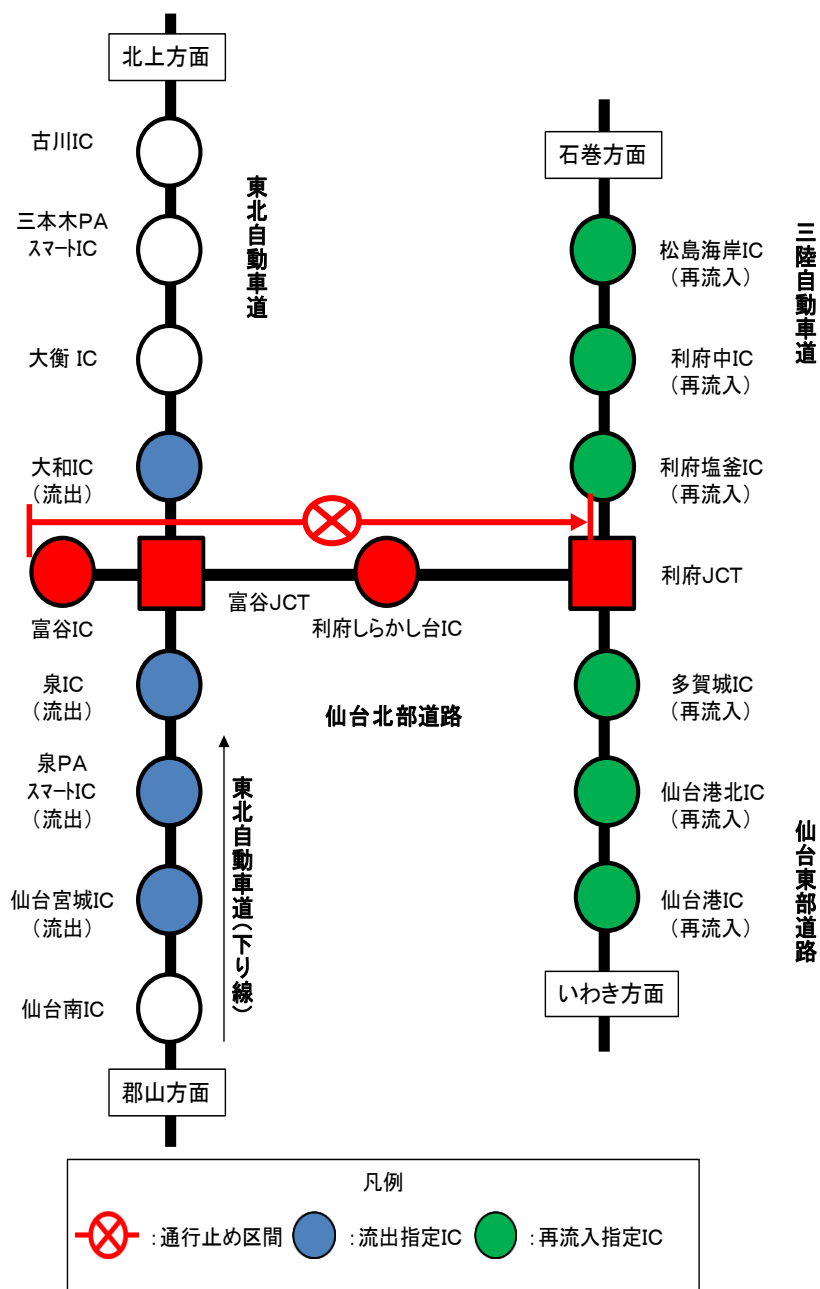
仙台東部道路(下り線)をご利用され、東北自動車道へ走行される場合



東北自動車道(上り線)をご利用され、三陸自動車道および仙台東部道路へ走行される場合



東北自動車道(下り線)をご利用され、三陸自動車道および仙台東部道路へ走行される場合



◆乗継料金調整のご利用方法

《ETCのお客さま》

- ETCをご利用のお客さまは、流出ICを無線走行していただき、再流入ICも無線走行をお願いします。(ETC車には「乗継証明書」は発行されません)
- 乗り継ぎされた走行を一つの走行とみなして、ETC時間帯割引を適用します。
なお、通行料金は請求時の調整となるため、料金所での料金表示器と異なる場合があります。

《現金等のお客さま》

- 現金等でお支払いのお客さまは、流出ICで「乗継証明書」をお受け取りいただき、再流入ICで通行券をお取りいただき、最初に料金を支払う料金所で「乗継証明書」と通行券をお渡してください。

◆乗継料金調整に関する注意事項

- 通行止め解除後は、流出ICから流入されても乗継料金調整を行います。
- スマートICはETC車のみ利用可能です。
- 通行止め区間内のICで流出、もしくは通行止め解除後に再流入された場合も、乗継料金調整を行います。