

令和4年10月14日  
 東日本高速道路株式会社  
 さいたま工事事務所  
 谷和原管理事務所

## C4 首都圏中央連絡自動車道 久喜白岡JCT～神崎IC間 夜間通行止めのお知らせ ～圏央道4車線化に伴う車線切替工事及び舗装補修工事を行います～

NEXCO東日本 さいたま工事事務所(埼玉県さいたま市)及び谷和原管理事務所(茨城県つくばみらい市)は、**C4** 首都圏中央連絡自動車道(以下「圏央道」)久喜白岡(くきしらおか)ジャンクション(以下「JCT」)～神崎(こうざき)インターチェンジ(以下「IC」)間で、令和4年度開通予定の久喜白岡JCT～幸手IC間及び境古河IC～坂東IC間の4車線化に伴う車線切替工事並びに舗装補修工事を行うため、夜間通行止めを実施します。

なお、久喜白岡JCT～坂東IC間の通行止め解除後は走行する車線が切り替わりますので、ご走行の際はご注意ください(【別紙-1】参照)。

お客さまには大変ご迷惑をおかけしますが、お出かけの際には時間にゆとりをもってくださいよう、ご理解とご協力をお願いします。

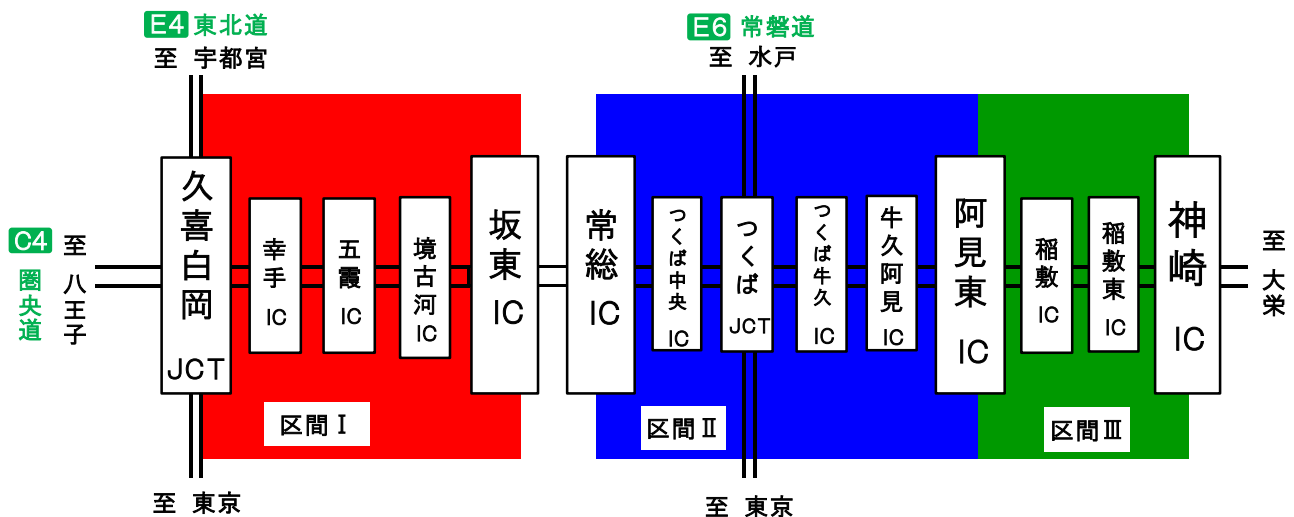
### 1. 通行止め区間及び日時

(1) 通行止め区間 圏央道 内外回り 久喜白岡JCT～神崎IC

**区間Ⅰ** : 久喜白岡JCT～坂東(ばंदう)IC

**区間Ⅱ** : 常総(じょうそう)IC～阿見東(あみひがし)IC

**区間Ⅲ** : 阿見東IC～神崎IC



※各路線に付している **C4** 等の表示は、高速道路等の路線番号(ナンバリング)を示しています。

(2)日時

<b>区間Ⅰ</b>	実施日: 令和4年11月14日(月)～15日(火) 予備日: 令和4年11月16日(水)～18日(金)	各日夜20時～翌朝5時 各日夜20時～翌朝5時
<b>区間Ⅱ</b>	実施日: 令和4年11月21日(月)～28日(月)【土日祝除く】 予備日: 令和4年11月29日(火)～12月2日(金)	各日夜20時～翌朝5時 各日夜20時～翌朝5時
<b>区間Ⅲ</b>	実施日: 令和4年12月5日(月)～9日(金) 予備日: 令和4年12月12日(月)～15日(木)	各日夜20時～翌朝5時 各日夜20時～翌朝5時

日	月	火	水	木	金	土
11月13日	11月14日	11月15日	11月16日	11月17日	11月18日	11月19日
	20時 5時	20時 5時	20時 5時	20時 5時	20時 5時	20時 5時
	通行止Ⅰ		通行止Ⅰ		Ⅰ予備日	
11月20日	11月21日	11月22日	11月23日	11月24日	11月25日	11月26日
	20時 5時	20時 5時		20時 5時	20時 5時	
	通行止Ⅱ			通行止Ⅱ		
11月27日	11月28日	11月29日	11月30日	12月1日	12月2日	12月3日
	20時 5時	20時 5時	20時 5時	20時 5時	20時 5時	20時 5時
	通行止Ⅱ		Ⅱ予備日		Ⅱ予備日	
12月4日	12月5日	12月6日	12月7日	12月8日	12月9日	12月10日
	20時 5時	20時 5時	20時 5時	20時 5時	20時 5時	20時 5時
	通行止Ⅲ		通行止Ⅲ		通行止Ⅲ	
12月11日	12月12日	12月13日	12月14日	12月15日	12月16日	12月17日
	20時 5時	20時 5時	20時 5時	20時 5時		
	Ⅲ予備日		Ⅲ予備日		Ⅲ予備日	

※区間Ⅲの通行止め区間内にある休憩施設については、以下のとおり閉鎖します。

圏央道 江戸崎パーキングエリア(以下「PA」) 各日夜19時～翌朝5時

※荒天時は、予備日に順延します。

※工事実施判断は、当日の夕方17時頃にTwitterなどでお知らせします。



2. 迂回路

迂回にあたっては、Ⅰ～Ⅲの通行止め区間により下記別紙をご参照ください。

**区間Ⅰ**・・・【別紙-2(Ⅰ)】      **区間Ⅱ**・・・【別紙-2(Ⅱ)】      **区間Ⅲ**・・・【別紙-2(Ⅲ)】

迂回により所要時間が長くなりますので、お時間にゆとりをもってお出かけください。

3. 通行止めに伴う乗継調整について

通行止めにより高速道路を一旦流出し、通行止め区間を迂回して、再流入して順方向に乗り継がれるお客さまには、ご利用区間に応じて通行料金を調整する「乗継調整」を実施します。

(【別紙-3】参照)

○乗継指定IC

《 **区間Ⅰ** :久喜白岡JCT～坂東IC》 ※11月14日(月)～15日(火)

通行止め箇所	流出指定IC	再流入指定IC
①【東北道】下り線⇒【圏央道】外回り (東京方面からつくば方面)	【東北道】下り線(※1) 蓮田スマートIC(※2)、 岩槻IC、浦和IC	【圏央道】外回り 坂東IC、常総IC、つくば中央IC
②【東北道】上り線⇒【圏央道】外回り (宇都宮方面からつくば方面)	【東北道】上り線 久喜IC、加須IC	
③【圏央道】外回り (八王子方面からつくば方面)	【圏央道】外回り 白岡菖蒲IC、桶川加納IC	
④【圏央道】内回り (つくば方面から八王子方面)	【圏央道】内回り 坂東IC、常総IC	【圏央道】内回り 白岡菖蒲IC、桶川加納IC 桶川北本IC
⑤【圏央道】内回り⇒【東北道】上り線 (つくば方面から東京方面)		【東北道】上り線 蓮田スマートIC(※2)、岩槻IC 浦和IC
⑥【圏央道】内回り⇒【東北道】下り線 (つくば方面から宇都宮方面)		【東北道】下り線 久喜IC、加須IC、羽生IC

※1東北道…東北自動車道

※2蓮田スマートIC上り線は全車種(12m以下)のETC車限定、下り線は普通車以下のETC車限定となります。

《 **区間Ⅱ** :常総IC～阿見東IC》 ※11月21日(月)～28日(月) 【土日祝除く】

通行止め箇所	流出指定IC	再流入指定IC
【圏央道】(内回り) 阿見東IC⇒常総IC	【圏央道】(内回り) 阿見東IC、稲敷IC	【圏央道】(内回り) 常総IC、坂東IC、境古河IC 【常磐道】(※3) (上り線)谷田部IC、谷和原IC、柏IC (下り線)桜土浦IC、土浦北IC、千代田石岡IC
	【常磐道】(※3) (上り線)桜土浦IC、土浦北IC (下り線)谷田部IC、谷和原IC	【圏央道】(内回り) 常総IC、坂東IC、境古河IC
【圏央道】(外回り) 常総IC⇒阿見東IC	【圏央道】(外回り) 常総IC、坂東IC	【圏央道】(外回り) 阿見東IC、稲敷IC、稲敷東IC 【常磐道】 (上り線)谷田部IC、谷和原IC、柏IC (下り線)桜土浦IC、土浦北IC、千代田石岡IC
	【常磐道】 (上り線)桜土浦IC、土浦北IC (下り線)谷田部IC、谷和原IC	【圏央道】(外回り) 阿見東IC、稲敷IC、稲敷東IC

※3 常磐道…常磐自動車道

《 区間Ⅲ：阿見東IC～神崎IC》 ※12月5日(月)～9日(金)

通行止め箇所	流出指定IC	再流入指定IC
【圏央道】(内回り) 神崎IC⇒阿見東IC	【圏央道】(内回り) 神崎IC、下総IC	【圏央道】(内回り) 阿見東IC、牛久阿見IC、つくば牛久IC
【圏央道】(外回り) 阿見東IC⇒神崎IC	【圏央道】(外回り) 阿見東IC、牛久阿見IC	【圏央道】(外回り) 神崎IC、下総IC 【東関東道】(※4) (上り線)成田IC (下り線)大栄IC

※4 東関東道…東関東自動車道

◆乗継調整のご利用方法

《ETCのお客さま》

- ETCをご利用のお客さまは、流出指定ICを無線走行していただき、再流入指定ICも無線走行をお願いします。(ETC車には「乗継証明書」は発行されません)
- 乗り継ぎされた走行を一つの走行とみなして、ETC時間帯割引を適用します。  
なお、通行料金は請求時の調整となるため、料金所での料金表示器と異なる場合があります。
- 全行程で同一のETCカードを挿入して、料金所のETCレーンを通行してください。

《現金等のお客さま》

- 現金等でお支払いのお客さまは、流出指定ICで「乗継証明書」をお受け取りのうえ、再流入指定ICで「通行券」をお取りいただき、最初に料金を支払う料金所で「乗継証明書」と「通行券」をお渡してください。

《ETC・現金等のお客さま共通》

- 流出指定ICで流出後、通行止めが解除された場合は、順方向にある通行止め区間内のIC(流出指定ICを含む)から再流入されても料金調整を行います。

4. 工事概要


圏央道 久喜白岡JCT～神崎IC間において、圏央道4車線化に伴う車線切替工事(仮設防護柵撤去工、仮路面標示設置工等)及び舗装補修工事を実施します。お客さまへ極力ご迷惑をおかけしないよう、交通量が少ない平日の夜間に通行止めを行い、工事等を集中的かつ効率的に実施します。安全・快適に高速道路をご利用いただくため、ご理解とご協力をお願いします。



仮設防護柵撤去状況



仮路面標示設置状況



舗装補修工事作業状況

## 5. 交通情報の入手方法について

### (1) 配布・掲示物によるご案内

- ・予告看板やポスター・リーフレットを、周辺の料金所・休憩施設に掲示します。
- ・横断幕を高速道路上の跨道橋に掲示します。

### (2) お出かけ前に入手できる道路交通情報

- ・NEXCO東日本お客さまセンター(24時間オペレーターが対応)
  - ナビダイヤル : 0570-024-024
  - または : 03-5308-2424
- ・NEXCO東日本 道路交通情報サイト「ドラとら」
  - リアルタイム情報 【P C】 <https://www.drivetraffic.jp/>
  - 【携帯】 <http://m.drivetraffic.jp/>
  - 工事規制情報 【P C】 <https://www.drivetraffic.jp/construction-regulation>
- ・日本道路交通情報センター(JARTIC) 道路交通情報
  - 全国共通ダイヤル 050-3369-6666(携帯電話短縮ダイヤル#8011)
  - ※全国どこからでも最寄りの情報センターに接続します。
  - 全国・関東甲信越情報 050-3369-6600
  - 埼玉情報 050-3369-6611
  - 茨城情報 050-3369-6608
  - 千葉情報 050-3369-6612
  - 【P C】 <https://www.jartic.or.jp/>

### (3) 高速道路をご利用中に入手できる道路交通情報

- ・道路情報板
- ・ハイウェイラジオ(AM1620kHz)
  - ハイウェイラジオを放送している区間は、高速道路上の標識によりご案内しております。
- ・ハイウェイ情報ターミナル
  - SA・PAに設置しているモニター画面などにより、道路情報を分かりやすくお知らせします。
- ・VICS
  - VICS対応のカーナビゲーションなどの搭載機で、道路交通情報が入手できます。

※Twitterの公式アカウントでも情報を配信しています。

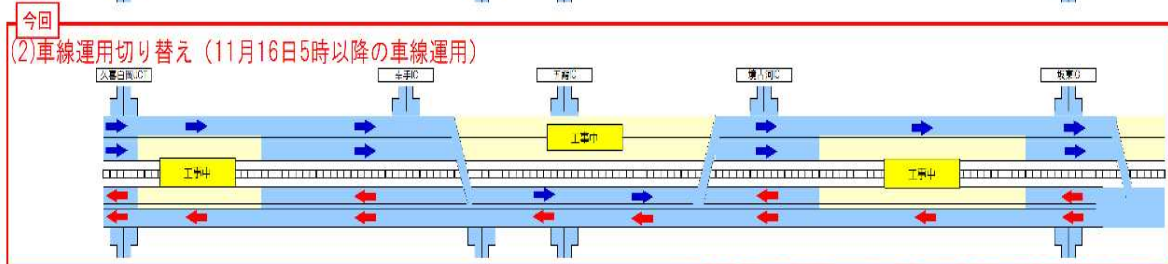
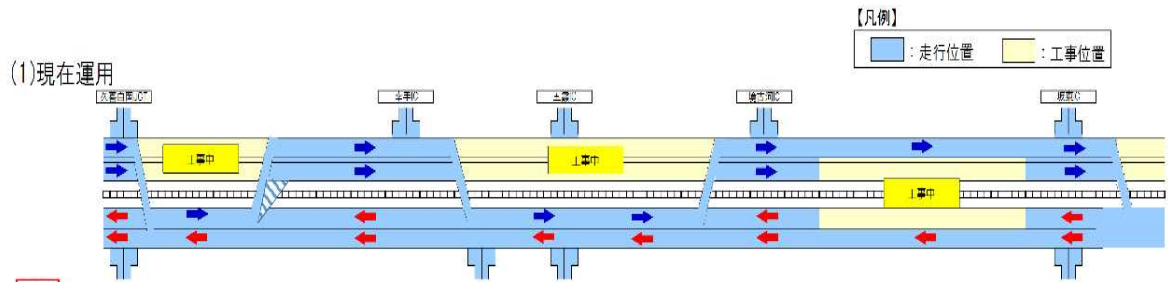
「NEXCO東日本(関東)」(@e\_nexco\_kanto)

「NEXCO東日本(関東工事規制)」(@e\_nexco\_kanto\_k)

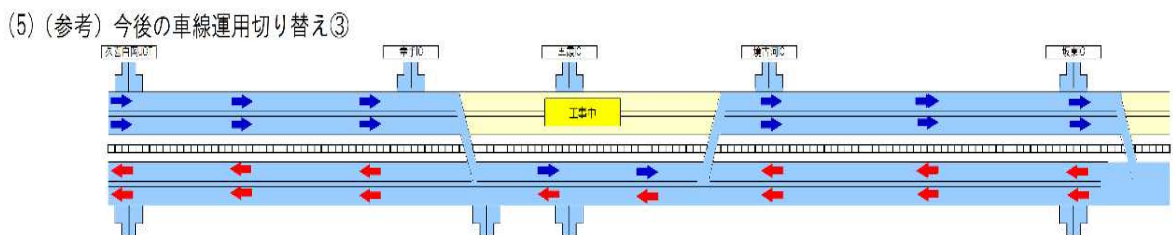
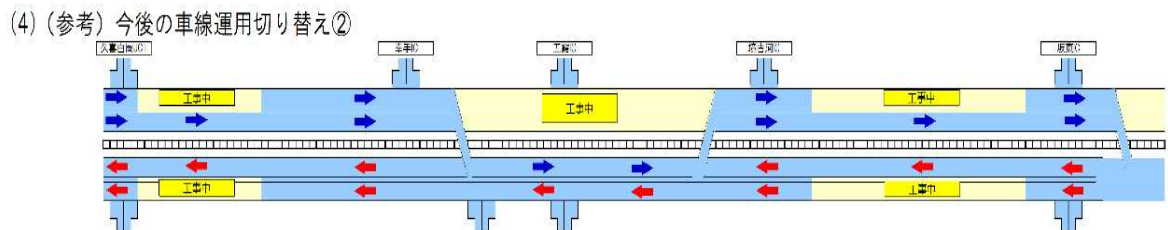
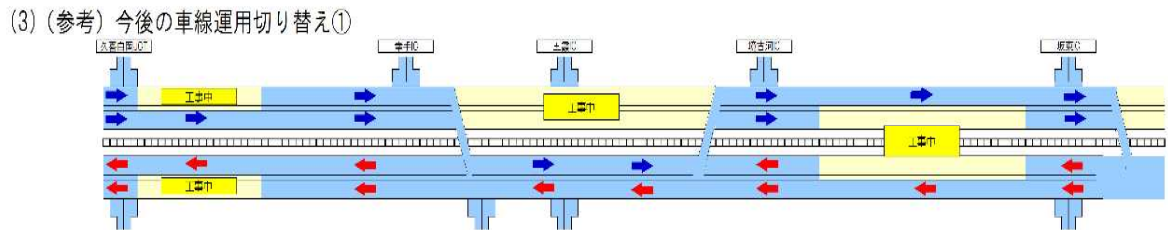
リアルタイムの交通情報

工事規制の実施判断

区間 I : 久喜白岡JCT～坂東IC間の4車線化工事完成までの施工ステップ図



※車線運用の切り替え日は、天候により変更になる可能性があります。



※車線運用切り替えの方法は、今後の計画により変更になる場合があります。




## 迂回路のご案内

(区間 I : 久喜白岡JCT～坂東IC 11月14日(月)～15日(火))

迂回路については、通行止め区間及び進行方向に応じて下記をご確認ください。

### 【白岡菖蒲IC⇔坂東IC】


圏央道内外回り 白岡菖蒲ICから坂東IC間を通行する場合

迂回路①  のとおり、国道122号⇔県道3号⇔国道125号⇔国道4号⇔県道56号⇔国道354号⇔県道24号⇔県道20号をご利用ください。

白岡菖蒲IC～坂東IC間を迂回した場合、所要時間は約78分(通常約30分)かかる見込みです。

### 【久喜IC⇔坂東IC】


東北道上り線から圏央道外回り(宇都宮方面からつくば方面)、または圏央道内回りから東北道下り線(つくば方面から宇都宮方面)を通行する場合

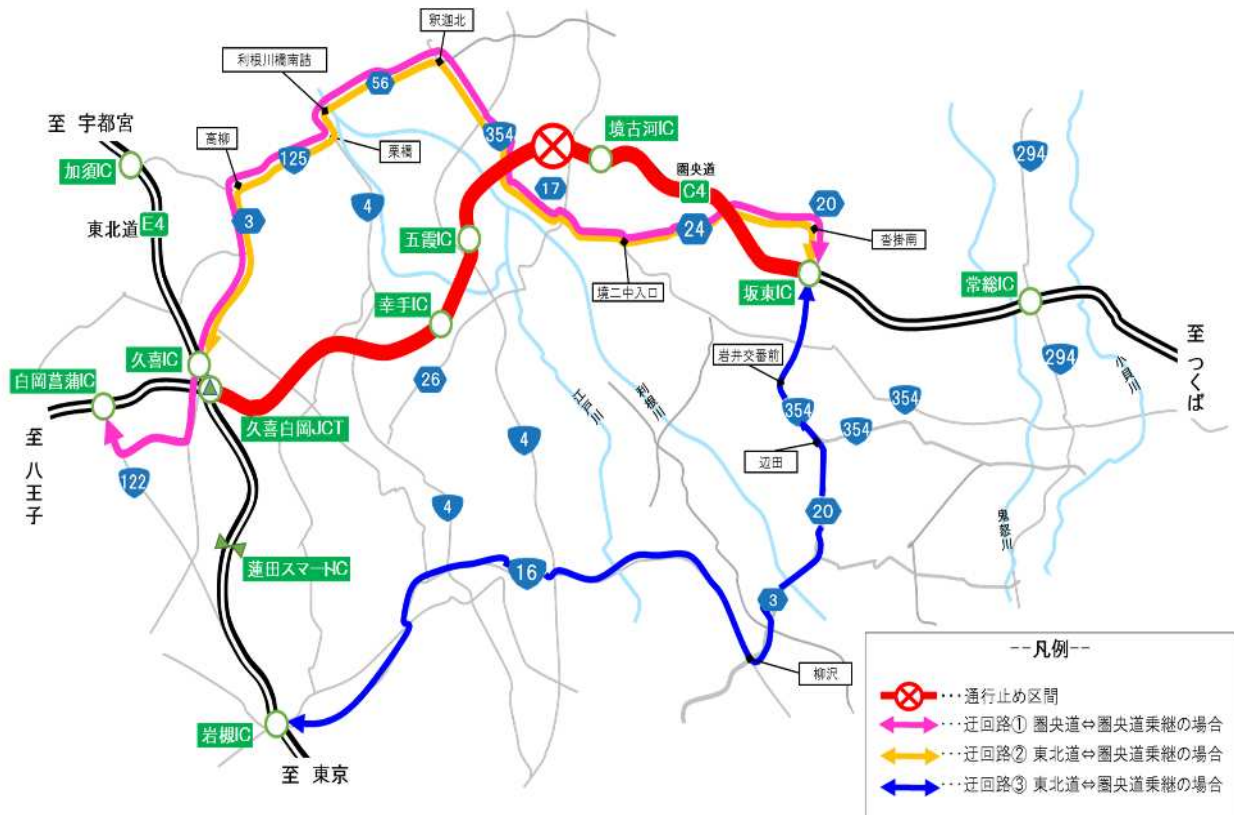
迂回路②  のとおり、県道3号⇔国道125号⇔国道4号⇔県道56号⇔国道354号⇔県道24号⇔県道20号をご利用ください。

久喜IC～坂東IC間を迂回した場合、所要時間は約62分(通常約26分)かかる見込みです。

### 【岩槻IC⇔坂東IC】

東北道下り線から圏央道外回り(東京方面からつくば方面)、または圏央道内回りから東北道上り線(つくば方面から東京方面)を通行する場合

迂回路③  のとおり、国道16号⇔県道3号⇔県道20号⇔国道354号⇔県道20号ご利用ください。岩槻IC～坂東IC間を迂回した場合、所要時間は約72分(通常約34分)かかる見込みです。



## 迂回路のご案内

(区間Ⅱ:常総IC～阿見東IC 11月21日(月)～28日(月))

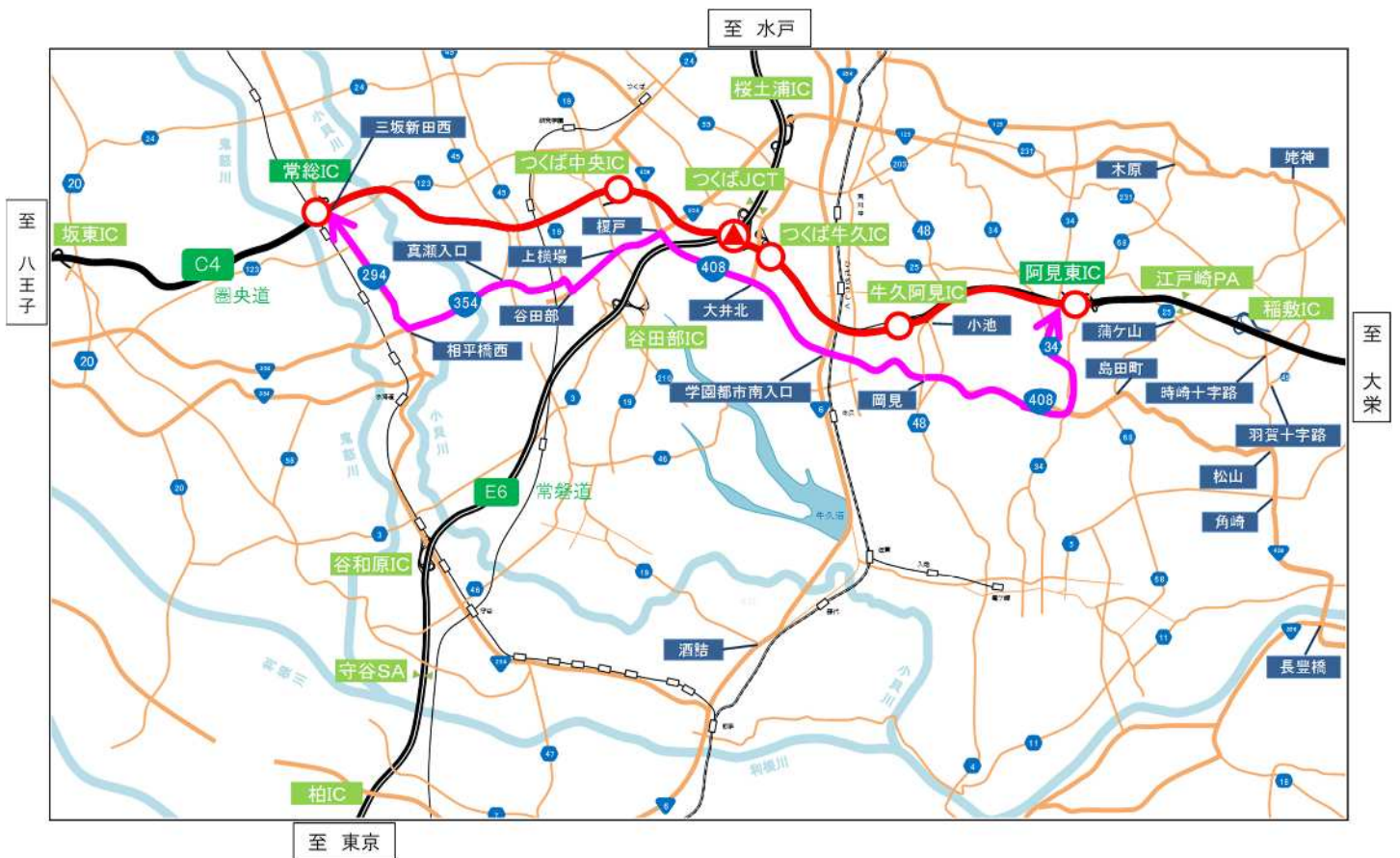
迂回路については、通行止め区間及び進行方向に応じて下記をご確認ください。

### ①【常総IC～阿見東IC】

圏央道外回り(八王子方面から大栄方面) または

圏央道内回り(大栄方面から八王子方面) を通行する場合

桃色矢印のとおり、国道294号、国道354号、国道408号、県道34号をご利用ください。常総IC～阿見東IC間を迂回した場合、所要時間は約55分(通常約21分)かかる見込みです。



【凡例】	
<span style="color: red;">—</span>	: 通行止め区間
<span style="color: magenta;">↔</span>	: 迂回路【常総IC～阿見東IC】
<span style="color: blue;">—</span>	: 交差点



## ②【常総IC～桜土浦IC】

圏央道外回りから常磐道下り線(八王子方面から水戸方面) または

常磐道上り線から圏央道内回り(水戸方面から八王子方面) を通行する場合

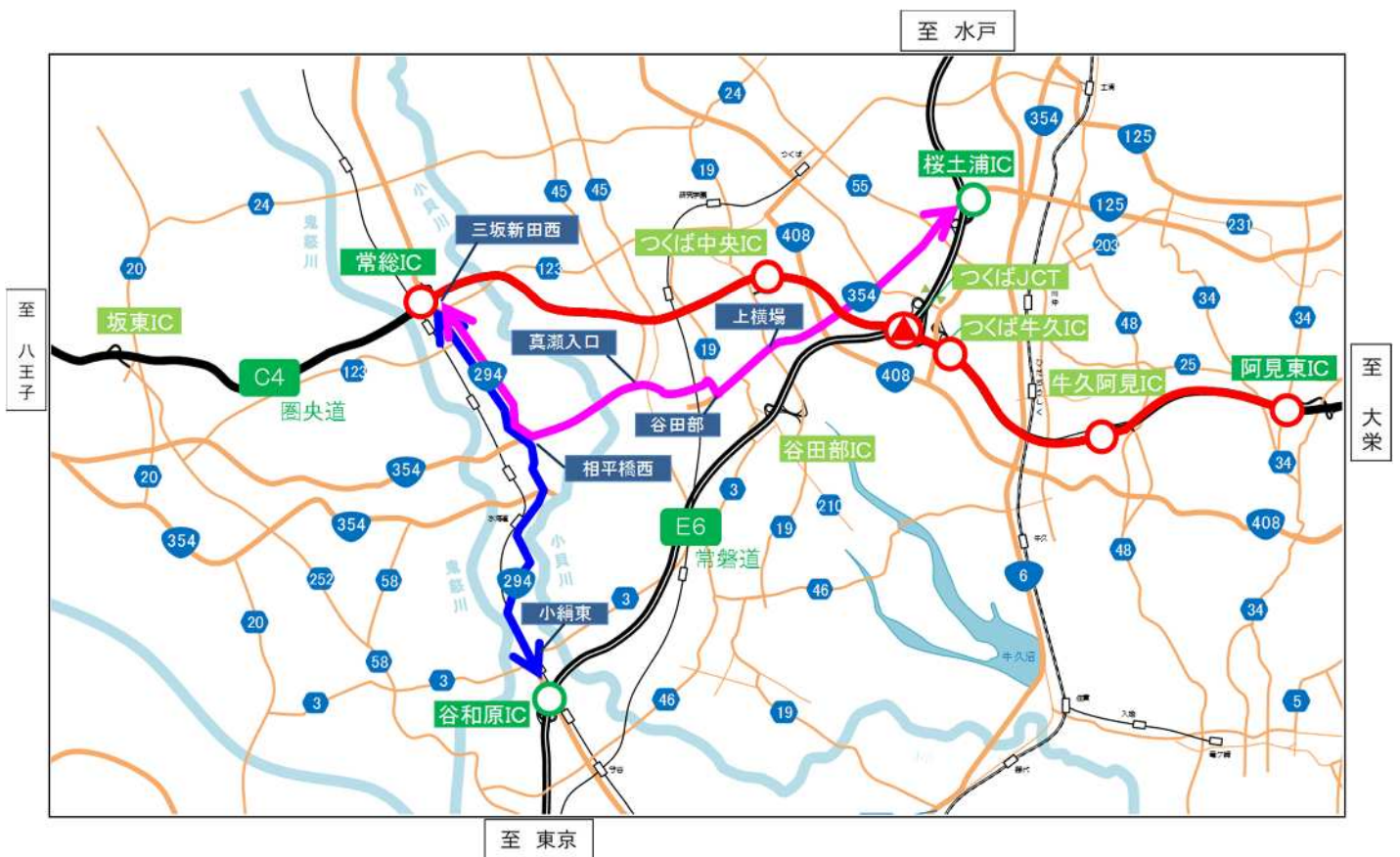
迂回路(1) 桃色矢印のとおり、国道294号、国道354号をご利用ください。常総IC～桜土浦IC間を迂回した場合、所要時間は約32分(通常約16分)かかる見込みです。

## ③【常総IC～谷和原IC】

圏央道外回りから常磐道上り線(八王子方面から東京方面) または

常磐道下り線から圏央道内回り(東京方面から八王子方面) を通行する場合

迂回路(2) 青色矢印のとおり、国道294号をご利用ください。常総IC～谷和原IC間を迂回した場合、所要時間は約22分(通常約23分)かかる見込みです。



- 【 凡 例 】
- 通行止め区間
  - 迂回路(1)【常総IC～桜土浦IC】
  - 迂回路(2)【常総IC～谷和原IC】
  - 交差点

#### ④【阿見東IC～桜土浦IC】

圏央道内回りから常磐道下り線(大栄方面から水戸方面) または

常磐道上り線から圏央道外回り(水戸方面から大栄方面) を通行する場合

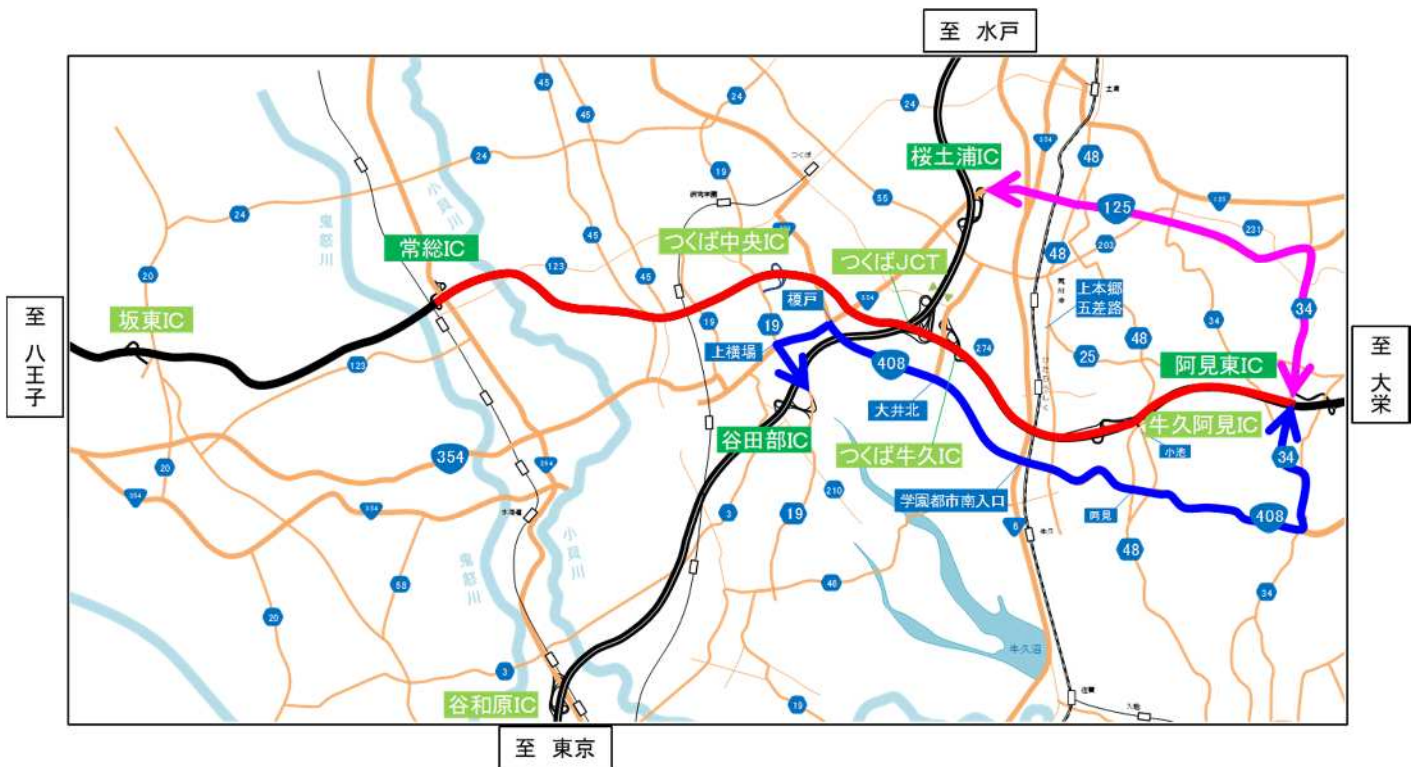
迂回路(1) 桃色矢印のとおり、県道34号、国道125号をご利用ください。阿見東IC～桜土浦IC間を迂回した場合、所要時間は約24分(通常約15分)かかる見込みです。

#### ⑤【阿見東IC～谷田部IC】

圏央道内回りから常磐道上り線(大栄方面から東京方面) または

常磐道下り線から圏央道外回り(東京方面から大栄方面) を通行する場合

迂回路(2) 青色矢印のとおり、県道34号、国道408号、国道354号、県道19号をご利用ください。阿見東IC～谷田部IC間を迂回した場合、所要時間は約42分(通常約21分)かかる見込みです。



#### 【 凡 例 】

■ : 通行止め区間

↔ : 迂回路(1)【阿見東IC～桜土浦IC】

↔ : 迂回路(2)【阿見東IC～谷田部IC】

■ : 交差点

## 迂回路のご案内

(区間Ⅲ:阿見東IC⇔神崎IC 12月5日(月)~9日(金))

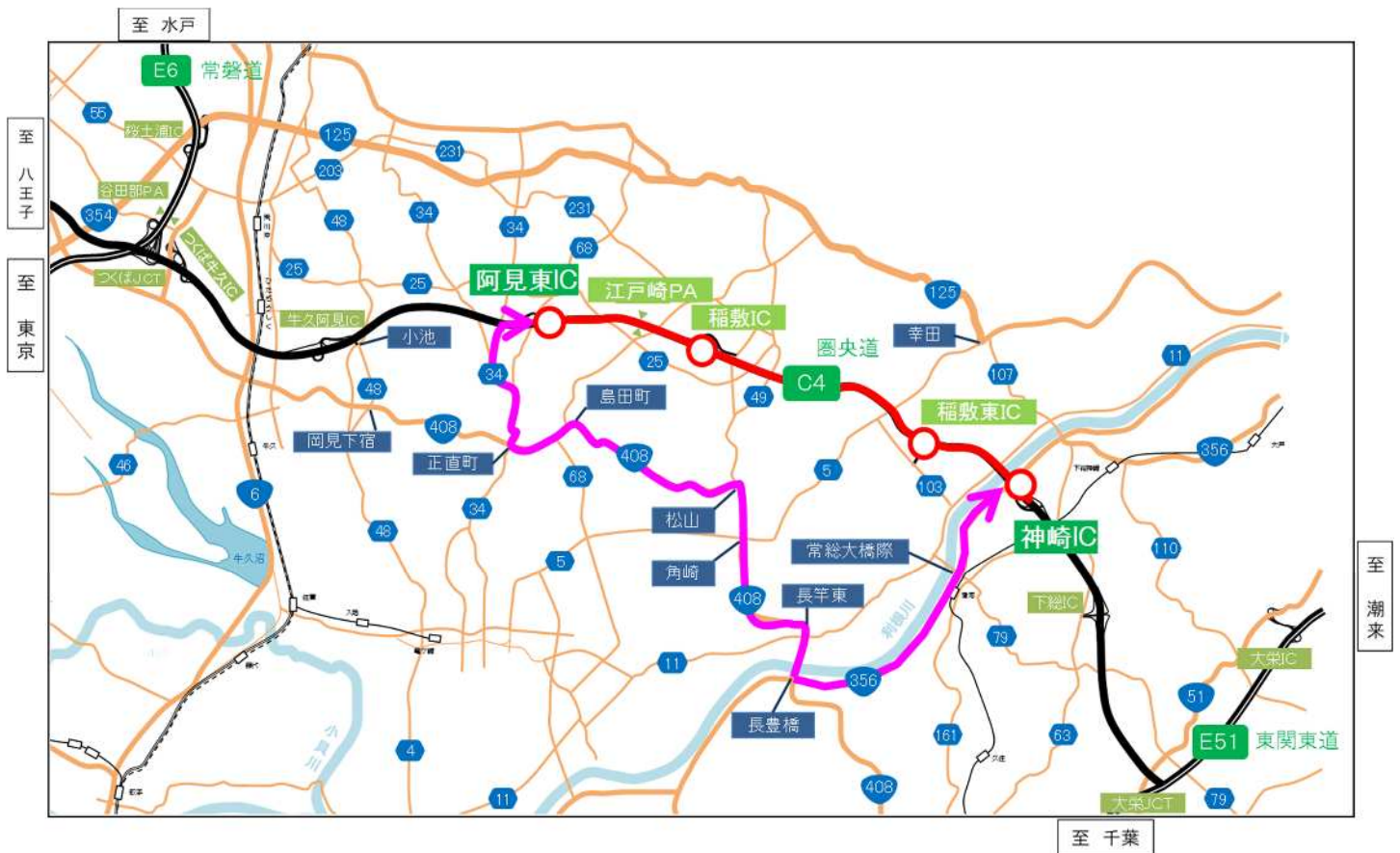
迂回路については、下記をご確認ください。

### 【阿見東IC~神崎IC】

圏央道外回り(八王子方面から大栄方面) または

圏央道内回り(大栄方面から八王子方面) を通行する場合

桃色矢印のとおり、県道34号、国道408号、国道356号をご利用ください。阿見東IC~神崎IC間を迂回した場合、所要時間は約37分(通常約15分)かかる見込みです。



### 【凡例】

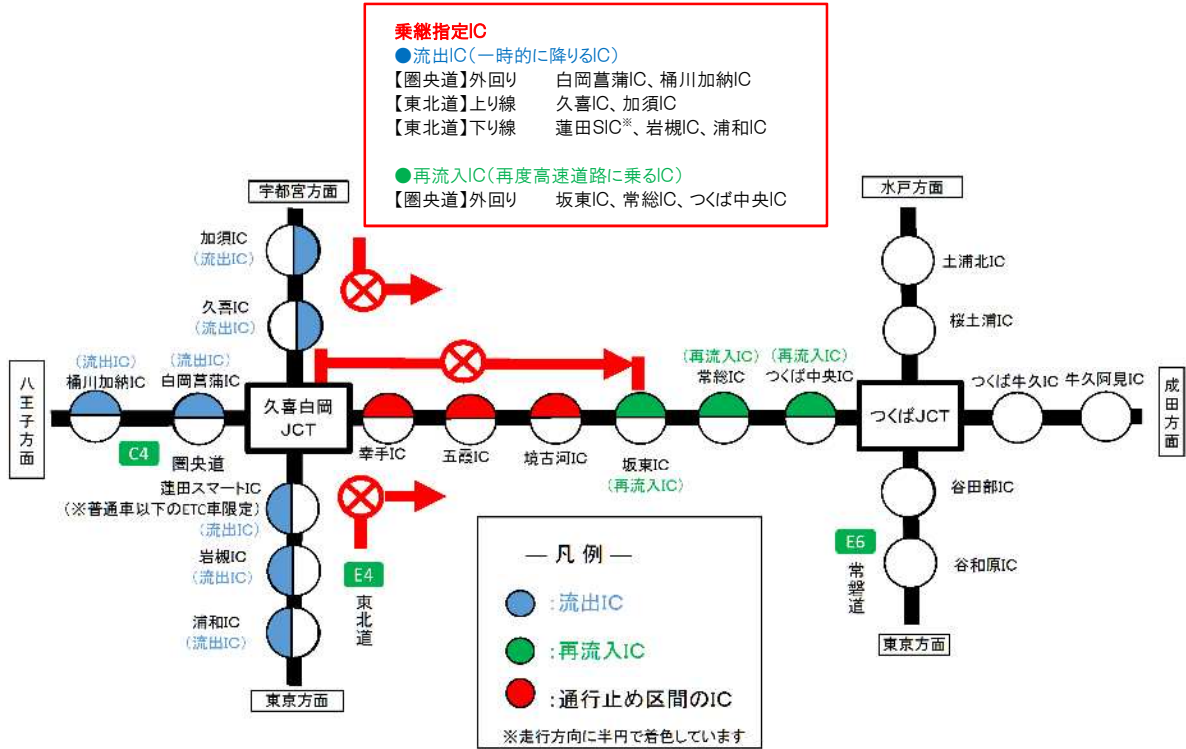
- : 通行止め区間
- ↔ : 迂回路【阿見東IC~神崎IC】
- : 交差点



# 乗継調整のご案内

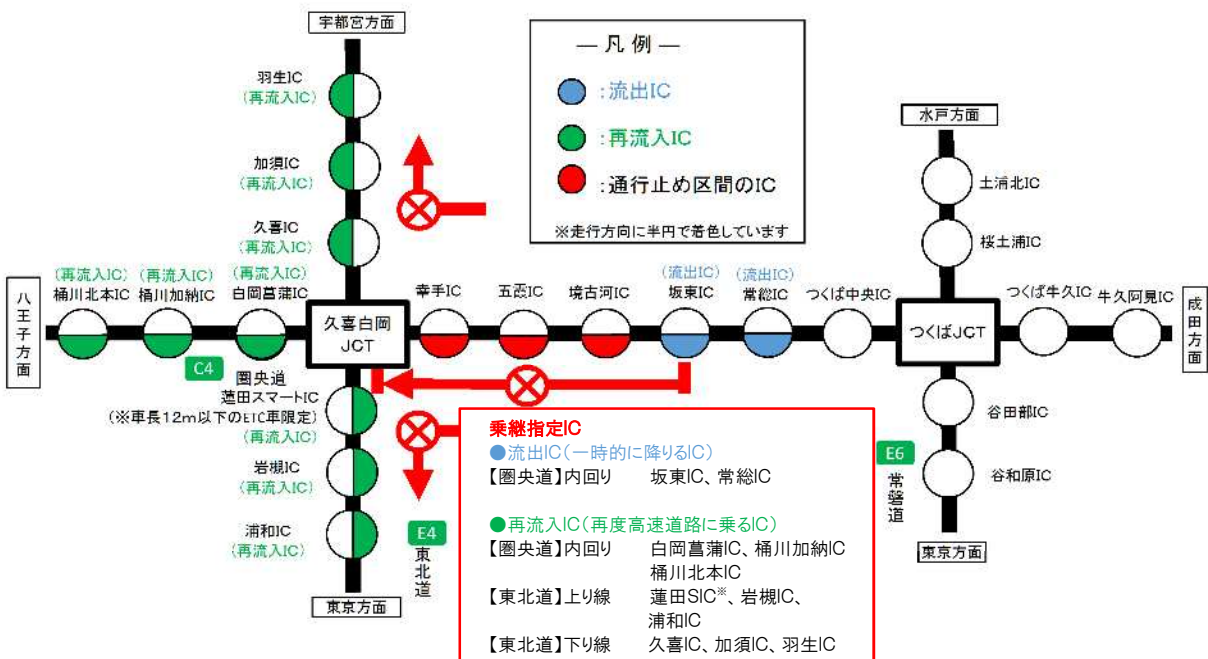
(区間 I : 久喜白岡JCT～坂東IC 11月14日(月)～15日(火))

## A. 通行止め箇所: 圏央道 外回りをご利用の場合(乗継指定IC:①～③)



※ 蓮田スマートIC(東京方面からの出口)より流出する場合、普通車以下のETC車限定となります。

## B. 通行止め箇所: 圏央道 内回りをご利用の場合(乗継指定IC:④～⑥)



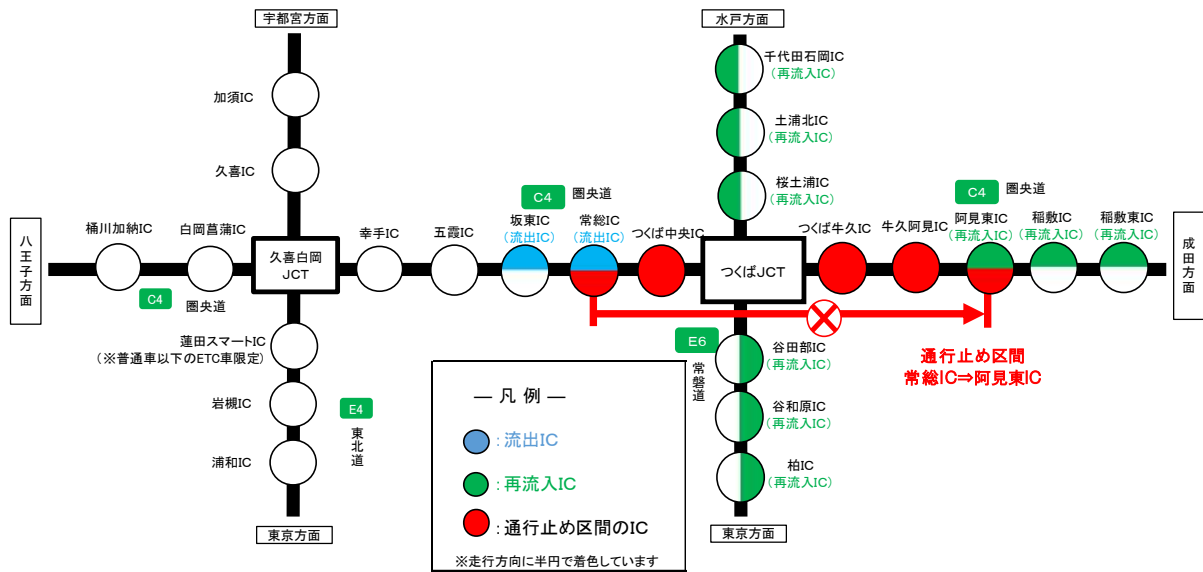
※ 蓮田スマートIC(東京方面への入口)より再流入する場合、全車種(12m以下)のETC車限定となります。



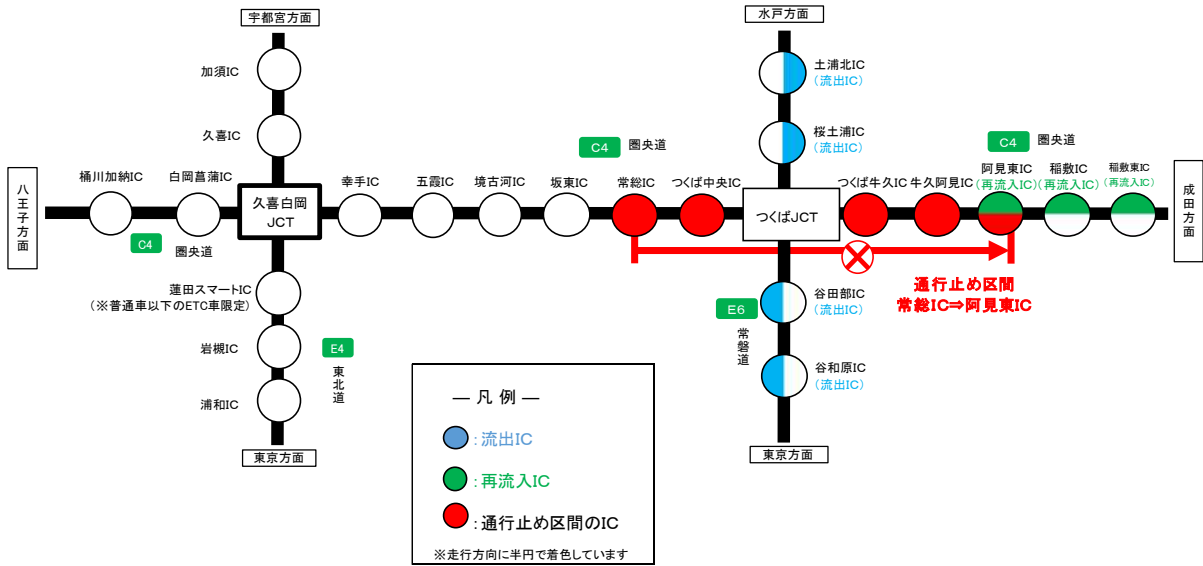


②通行止め箇所： 圏央道(外回り) 常総IC⇒阿見東IC

(1)常総ICからつくばJCT方面



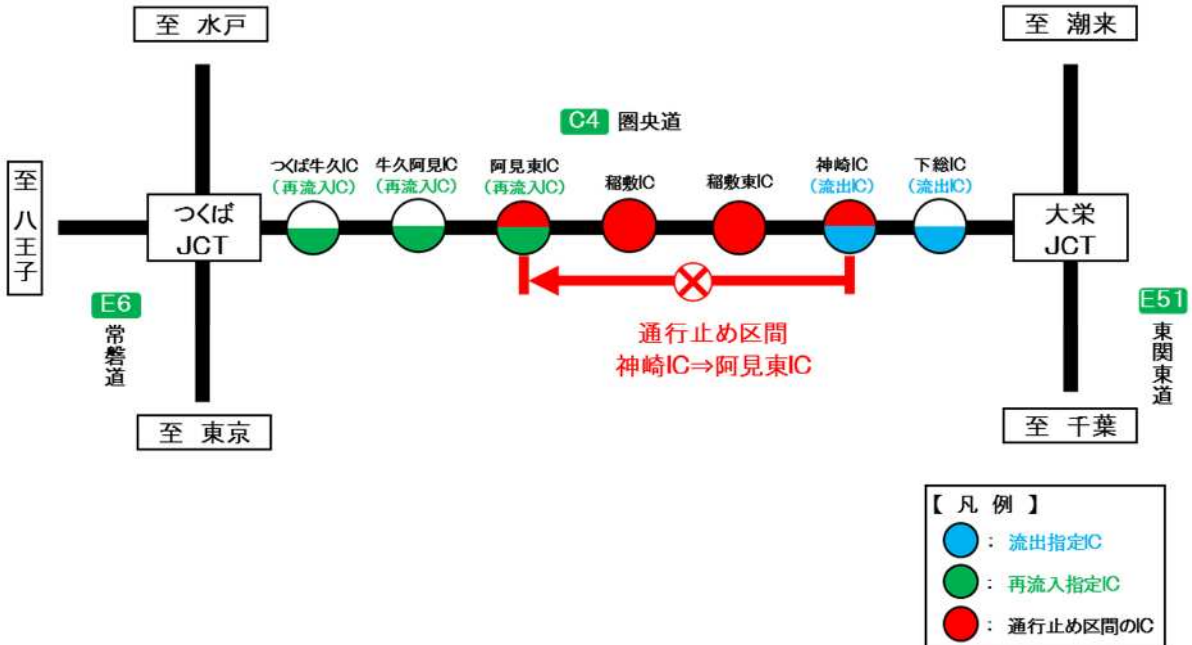
(2)つくばJCTから阿見東IC方面



乗継調整のご案内

(区間Ⅲ:阿見東IC～神崎IC 12月5日(月)～9日(金))

①通行止め箇所： 圏央道(内回り) 神崎IC⇒阿見東IC



②通行止め箇所： 圏央道(外回り) 阿見東IC⇒神崎IC

