

令和4年10月24日
 東日本高速道路株式会社
 京浜管理事務所

E16 横浜横須賀道路 別所IC 入口ランプ 夜間閉鎖のお知らせ

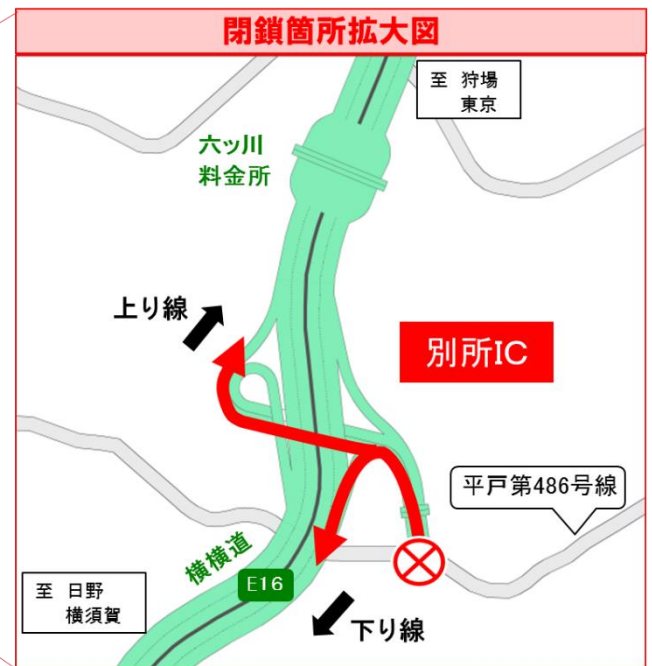
11月7日(月)、8日(火) 各日夜22時から翌朝5時まで
 ～舗装補修工事及び逆走対策工事を行います～

NEXCO東日本 京浜管理事務所(神奈川県横浜市)では、E16 横浜横須賀道路(以下「横横道」)別所インターチェンジ(以下「IC」)の入口ランプにて舗装補修工事及び逆走対策工事を行うため、夜間閉鎖を実施します。

お客さまには大変ご迷惑をおかけしますが、お出かけの際には時間にゆとりをもってくださいませよう、ご理解とご協力をお願いします。

1. 閉鎖箇所及び日時

(1)閉鎖箇所:横横道 上下線 別所IC 入口ランプ



※各路線に付している E16 等の表示は、高速道路等の路線番号(ナンバリング)を示しています。

(2)日時

実施日：令和4年11月7日(月)、8日(火)
 予備日：令和4年11月9日(水)、10日(木)

各日夜22時～翌朝5時
 各日夜22時～翌朝5時

| 日 | 月 | 火 | 水 | 木 | 金 | 土 |
|-------|-------|-------|-------|--------|--------|--------|
| 11月6日 | 11月7日 | 11月8日 | 11月9日 | 11月10日 | 11月11日 | 11月12日 |
| | 22時 | 5時 | 22時 | 5時 | 22時 | 5時 |
| | 閉鎖 | | 閉鎖 | | 予備日 | |

※荒天時は、予備日に順延します。

※工事実施判断は、当日の17時頃にTwitterなどでお知らせします。



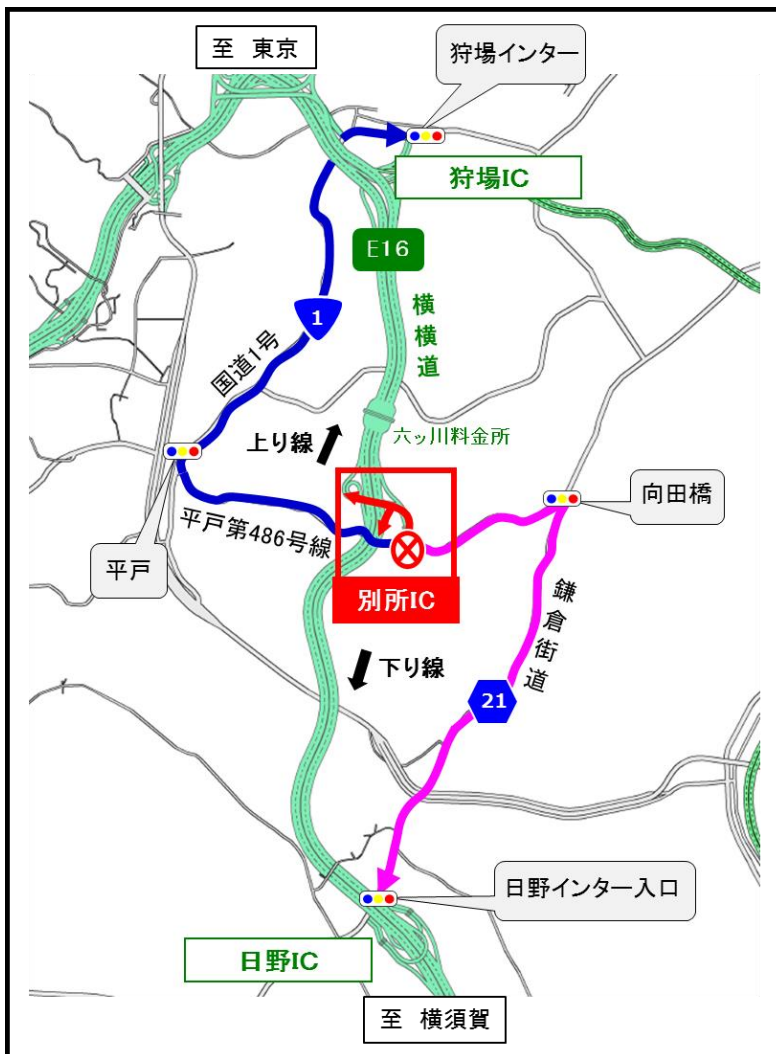
2. 迂回路

迂回にあたっては、下図をご参照ください。




・横横道 上り線 別所IC⇒狩場ICを下図の青色矢印のとおり迂回した場合、所要時間は約13分(通常約3分)かかる見込みです。

・横横道 下り線 別所IC⇒日野ICを下図の桃色矢印のとおり迂回した場合、所要時間は約13分(通常約3分)かかる見込みです。

迂回により所要時間が長くなりますので、お時間にゆとりをもってお出かけください。



【凡例】

-  閉鎖箇所
-  【横横道上り線への迂回路】
平戸第486号線→国道1号→狩場IC
所要時間 約13分(通常 3分)
-  【横横道下り線への迂回路】
平戸第486号線→鎌倉街道→日野IC
所要時間 約13分(通常 3分)

3. 工事概要

横横道 上下線 別所ICの入口ランプにおいて、舗装路面の損傷が発生しているため路面補修工事と高速道路の逆走を防止する逆走対策工事(路面標示、カラー舗装)を実施します。

この工事を行う区間は1車線であり、工事実施にあたって通常の車線規制では施工が出来ないことから、ランプを閉鎖して作業を行う必要があります。お客さまへ極力ご迷惑をおかけしないよう、交通量が少ない平日の夜間にランプの閉鎖を行い、工事を集中的かつ効率的に実施します。

安全・快適に高速道路をご利用いただくために必要な工事ですので、ご理解とご協力をお願いします。



舗装路面損傷状況



逆走対策工事 作業状況

4. 交通情報の入手方法について

(1)配布・掲示物によるご案内

- ・予告看板やポスター・リーフレットを、周辺の料金所・休憩施設に掲示します。

(2)お出かけ前に入手できる道路交通情報

- ・NEXCO東日本お客さまセンター(24時間オペレーターが対応)

ナビダイヤル: 0570-024-024

または: 03-5308-2424

- ・NEXCO東日本 道路交通情報サイト「ドラとら」

リアルタイム情報 【P C】 <https://www.drivetraffic.jp/>

【携帯】 <http://m.drivetraffic.jp/>

工事規制情報 【P C】 <https://www.drivetraffic.jp/construction-regulation>

- ・日本道路交通情報センター(JARTIC) 道路交通情報

全国共通ダイヤル 050-3369-6666(携帯電話短縮ダイヤル#8011)

※全国どこからでも最寄りの情報センターに接続します。

全国・関東甲信越情報 050-3369-6600

神奈川情報 050-3369-6614

【P C】 <https://www.jartic.or.jp/>

(3)高速道路をご利用中に入手できる道路交通情報

- ・道路情報板

- ・ハイウェイラジオ(AM1620kHz)

ハイウェイラジオを放送している区間は、高速道路上の標識によりご案内しております。

- ・ハイウェイ情報ターミナル

SA・PAに設置しているモニター画面などにより、道路情報を分かりやすくお知らせします。

・VICS

VICS対応のカーナビゲーションなどの搭載機で、道路交通情報が入手できます。

※Twitterの公式アカウントでも情報を配信しています。

「NEXCO東日本(関東)」(@e_nexco_kanto)

リアルタイムの交通情報

「NEXCO東日本(関東工事規制)」(@e_nexco_kanto_k)

工事規制の実施判断