

令和5年3月13日  
東日本高速道路株式会社  
東北支社秋田管理事務所

## **E7** 秋田自動車道 上下線 秋田中央IC～五城目八郎潟IC 夜間通行止めおよび片側交互通行規制のお知らせ 3月27日(月)～4月19日(水) ～舗装補修工事等を行います～

NEXCO東日本秋田管理事務所(秋田県秋田市)は、**E7** 秋田自動車道において、舗装補修工事等のため、下記のとおり夜間通行止めおよび片側交互通行規制(待ち時間15分程度)を実施します。

そのため、お出かけの際には、時間にゆとりをもって出発いただくとともに、走行の際には迂回路のご利用をお願いします。

高速道路をご利用されるお客さまには大変ご迷惑をおかけすることとなり申し訳ございませんが、高速道路を安全・快適にご利用いただくために必要な工事に、ご理解とご協力をお願いします。

### 1. 通行止め区間および日時

No.	道路名	区間	規制内容	日時	詳細
1	<b>E7</b> 秋田自動車道 上下線	秋田中央IC ～秋田北IC	通行止め	3月27日(月)～31日(金) 各日 20時～翌朝6時	資料1
2	<b>E7</b> 秋田自動車道 上下線	秋田北IC ～五城目八郎潟IC	通行止め	4月10日(月)～12日(水) 4月17日(月)～19日(水) 各日 20時～翌朝6時	資料2
3	<b>E7</b> 秋田自動車道 上下線	秋田北IC ～昭和男鹿半島IC	片側交互 通行規制	4月10日(月)～12日(水) 4月17日(月)～19日(水) 各日 6時～20時	資料2

※各路線に付している **E7** 等の表示は、高速道路等の路線番号(ナンバリング)を示しています。

※荒天時は、予備日に順延します。順延する場合の予備日や迂回路等については、別添資料をご覧ください。

## 2. 工事内容

秋田自動車道において、路面の損傷が発生しているため、舗装補修工事を実施します。お客様へ極力ご迷惑をおかけしないよう、昼間の片側交互通行規制および交通量が少ない平日の夜間に通行止めを行い、工事を集中的かつ効率的に実施します。安全・快適に高速道路をご利用いただくために必要な工事ですので、ご理解とご協力をお願いします。



舗装損傷写真



舗装補修後イメージ

## 3. 迂回路

迂回に当たっては、【資料1～2】をご参照ください。

迂回により所要時間が長くなりますので、お時間にゆとりをもってお出かけください。

## 4. 通行止めに伴う乗継調整について

通行止めにより高速道路を一旦流出し、通行止め区間を迂回して、再流入して順方向に乗り継がれるお客様には、ご利用区間に応じて通行料金を調整する「乗継調整」を実施します。（【資料1～2】）

### ◆乗継調整のご利用方法

#### 《ETCのお客様》

○ETCをご利用のお客様は、流出指定ICを無線走行していただき、再流入指定ICも無線走行をお願いします。（ETC車には「乗継証明書」は発行されません）

○乗り継ぎされた走行を一つの走行とみなして、ETC時間帯割引を適用します。

なお、通行料金は請求時の調整となるため、料金所での料金表示器と異なる場合があります。

○全行程で同一のETCカードを挿入して、料金所のETCレーンを通行してください。

#### 《現金等のお客様》

○現金等でお支払いのお客様は、流出指定ICで「乗継証明書」をお受け取りのうえ、再流入指定ICで「通行券」をお取りいただき、最初に料金を支払う料金所で「乗継証明書」と「通行券」をお渡しください。

#### 《ETC・現金等のお客様共通》

○流出指定ICで流出後、通行止めが解除された場合は、順方向にある通行止め区間内のIC（流出指定ICを含む）から再流入されても料金調整を行います。

## 5. 交通情報の入手方法について

### (1) 配布・掲示物によるご案内

- ・予告看板やポスター・リーフレットを、周辺の料金所・休憩施設に掲示します。

### (2) お出かけ前に入手できる道路交通情報

- ・NEXCO東日本お客さまセンター(24時間オペレーターが対応)

ナビダイヤル: 0570-024-024

または: 03-5308-2424

- ・NEXCO東日本 道路交通情報サイト「ドラとら」

リアルタイム情報 <https://www.drivetraffic.jp/>

工事規制情報 <https://www.drivetraffic.jp/construction-regulation>

- ・日本道路交通情報センター(JARTIC) 道路交通情報

全国共通ダイヤル 050-3369-6666(携帯電話短縮ダイヤル#8011)

※全国どこからでも最寄りの情報センターに接続します。

秋田情報 050-3369-6605

東北地方高速情報 050-3369-6761

【アドレス】 <https://www.jartic.or.jp/>

### (3) 高速道路をご利用中に入手できる道路交通情報

- ・道路情報板

- ・ハイウェイラジオ(AM1620kHz)

ハイウェイラジオを放送している区間は、高速道路上の標識によりご案内しております。

- ・ハイウェイ情報ターミナル

SA・PAに設置しているモニター画面などにより、道路情報を分かりやすくお知らせします。

- ・VICS

VICS対応のカーナビゲーションなどの搭載機で、道路交通情報が入手できます。

※Twitterの公式アカウントでも情報を配信しています。

「NEXCO東日本(東北)」([@e\\_nexco\\_tohoku](https://twitter.com/e_nexco_tohoku)) 交通情報

# 資料1

## 1. 通行止め区間および日時

### (1) 通行止め区間

秋田自動車道 上下線 秋田中央IC～秋田北IC




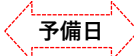
### (2) 通行止め日時

実施日: 令和5年3月27日(月)～31日(金) 各日夜20時～翌朝6時

予備日: 令和5年4月3日(月)～6日(木) 各日夜20時～翌朝6時

日	月	火	水	木	金	土
3月26日	3月27日	3月28日	3月29日	3月30日	3月31日	4月1日
	20時 6時	20時 6時	20時 6時	20時 6時	20時 6時	20時 6時
	実施日		実施日		実施日	
4月2日	4月3日	4月4日	4月5日	4月6日	4月7日	4月8日
	20時 6時	20時 6時	20時 6時	20時 6時	20時 6時	
	予備日		予備日		予備日	

【凡例】

-  実施日 秋田自動車道 秋田中央IC～秋田北IC間 夜間通行止め 実施日
-  予備日 秋田自動車道 秋田中央IC～秋田北IC間 夜間通行止め 予備日

## 2. 迂回路



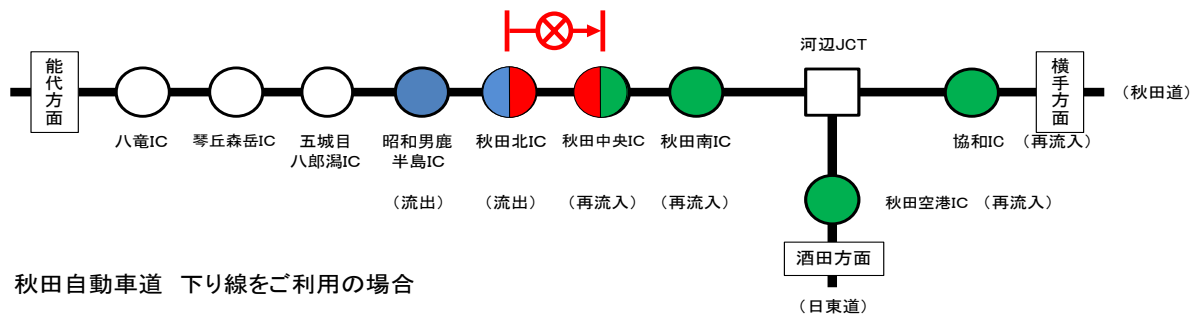
地理院地図(国土地理院)(<https://maps.gsi.go.jp/>)をもとに、東日本高速道路株が加工

### ■ 迂回路比較

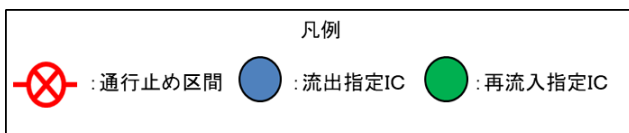
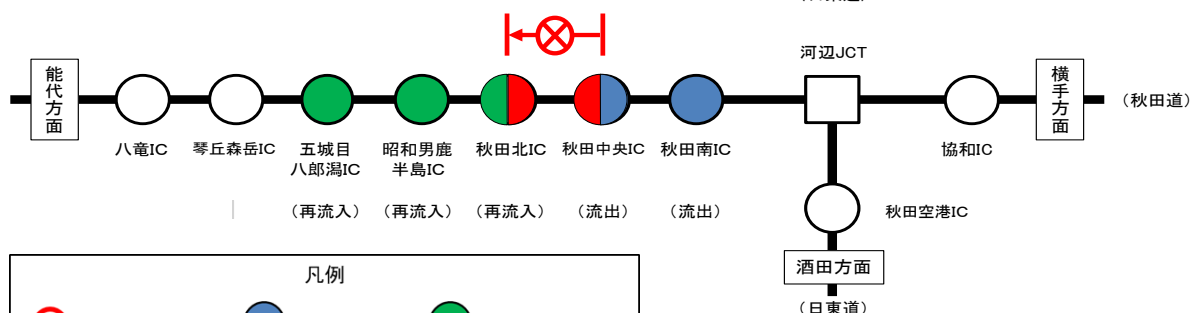
経路		距離	時間
通常	秋田中央IC⇔秋田北IC	約9.7km	約8分
一般道迂回経路	秋田中央IC⇔ <u>県道62号</u> ⇔ <u>県道41号</u> ⇔ <u>市道</u> ⇔秋田北IC	約11.3km	約15分

## 3. 乗継調整

乗継料金調整の対象となるICは下図「流出IC」、「再流入IC」を利用した場合のみとなります。  
秋田自動車道 上り線をご利用の場合



秋田自動車道 下り線をご利用の場合



## 資料2

### 1. 通行止め・片側交互通行規制区間および日時

#### (1) 通行止め区間

秋田自動車道 上下線 秋田北IC～五城目八郎潟IC

#### (2) 片側交互通行規制区間

秋田自動車道 上下線 秋田北IC～昭和男鹿半島IC



#### (3) 日時

##### 1) 通行止め日時

実施日：令和5年4月10日(月)～12日(水)、17日(月)～19日(水)各日夜20時～翌朝6時  
予備日：令和5年4月13日(木)、14日(金)、20日(木)、21日(金)、24日(月)～27日(木)  
各日夜20時～翌朝6時

##### 2) 片側交互通行規制日時

実施日：令和5年4月10日(月)～12日(水)、17日(月)～19日(水)各日6時～20時  
予備日：令和5年4月13日(木)、14日(金)、20日(木)、21日(金)、24日(月)～27日(木)  
各日6時～20時

日	月	火	水	木	金	土
4月9日	4月10日	4月11日	4月12日	4月13日	4月14日	4月15日
	6時	20時 6時	20時 6時	20時 6時	20時 6時	20時 6時
		区間 [1]	区間 [1]	区間 [1]	区間 [1] 予備日	区間 [1] 予備日
	区間 [2]	区間 [2]	区間 [2]	区間 [2] 予備日	区間 [2] 予備日	
4月16日	4月17日	4月18日	4月19日	4月20日	4月21日	4月22日
	6時	20時 6時	20時 6時	20時 6時	20時 6時	20時 6時
		区間 [1]	区間 [1]	区間 [1]	区間 [1] 予備日	区間 [1] 予備日
	区間 [2]	区間 [2]	区間 [2]	区間 [2] 予備日	区間 [2] 予備日	
4月23日	4月24日	4月25日	4月26日	4月27日	4月28日	4月29日
	6時	20時 6時	20時 6時	20時 6時	20時 6時	
		区間 [1] 予備日	区間 [1] 予備日	区間 [1] 予備日	区間 [1] 予備日	
	区間 [2] 予備日	区間 [2] 予備日	区間 [2] 予備日	区間 [2] 予備日		

【凡例】

- 秋田自動車道 秋田北IC～五城目八郎潟IC間 夜間通行止め 実施日
- 秋田自動車道 秋田北IC～昭和男鹿半島IC間 片側交互通行規制（昼間） 実施日
- 秋田自動車道 秋田北IC～五城目八郎潟IC間 夜間通行止め 予備日
- 秋田自動車道 秋田北IC～昭和男鹿半島IC間 片側交互通行規制（昼間） 予備日

2. 迂回路



地理院地図(国土地理院)(<https://maps.gsi.go.jp/>)をもとに、東日本高速道路株が加工

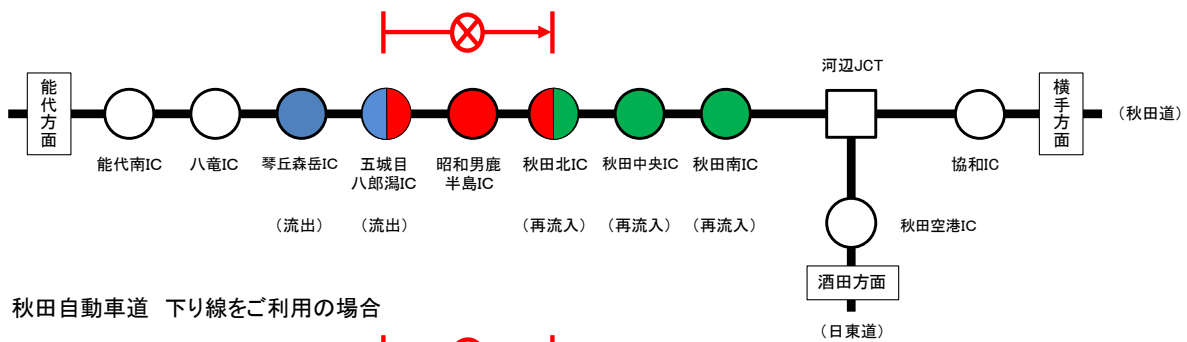
## ■ 迂回路比較

経路		距離	時間
通常	秋田北IC⇔五城目八郎潟IC	約21.4km	約17分
一般道 迂回経路	秋田北IC⇔ <u>県道41号</u> ⇔ <u>国道7号</u> ⇔ <u>県道15号</u> ⇔五城目八郎潟IC	約23.1km	約30分

### 3. 乗継調整

乗継料金調整の対象となるICは下図「流出IC」、「再流入IC」を利用した場合のみとなります。

秋田自動車道 上り線をご利用の場合



秋田自動車道 下り線をご利用の場合

